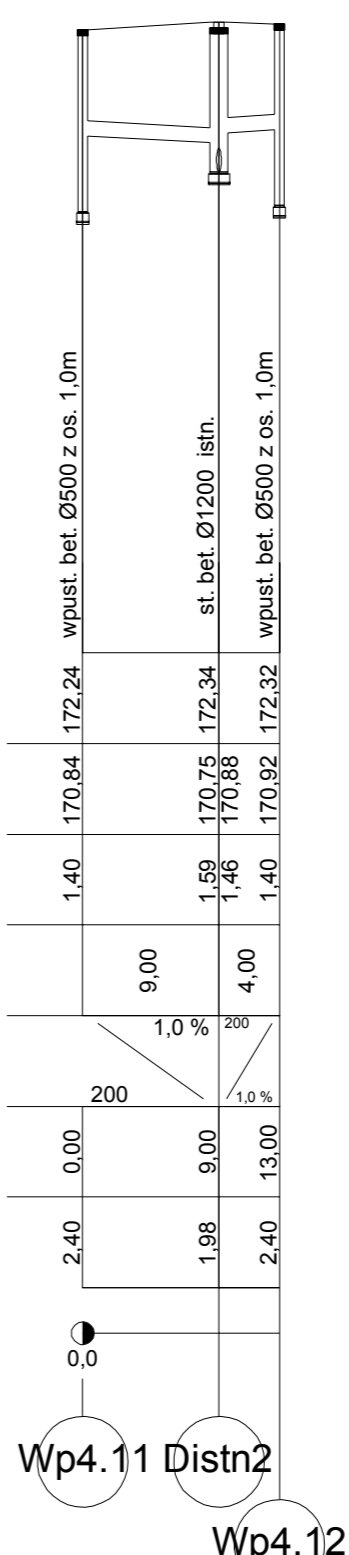
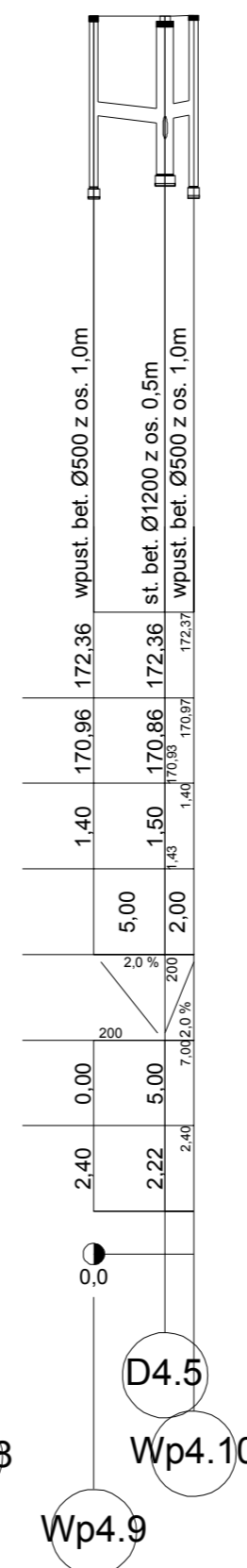

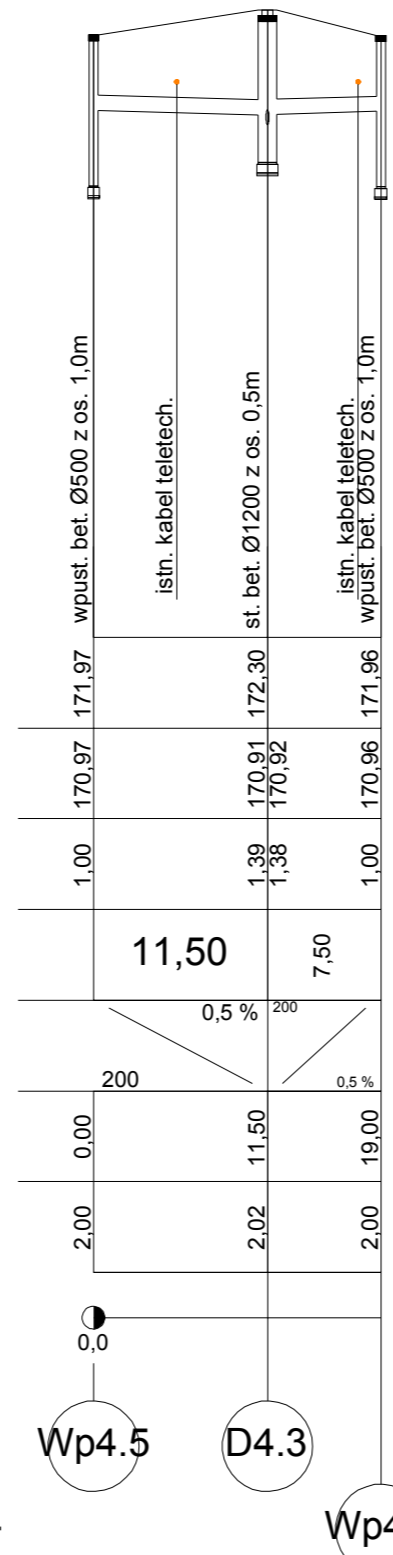
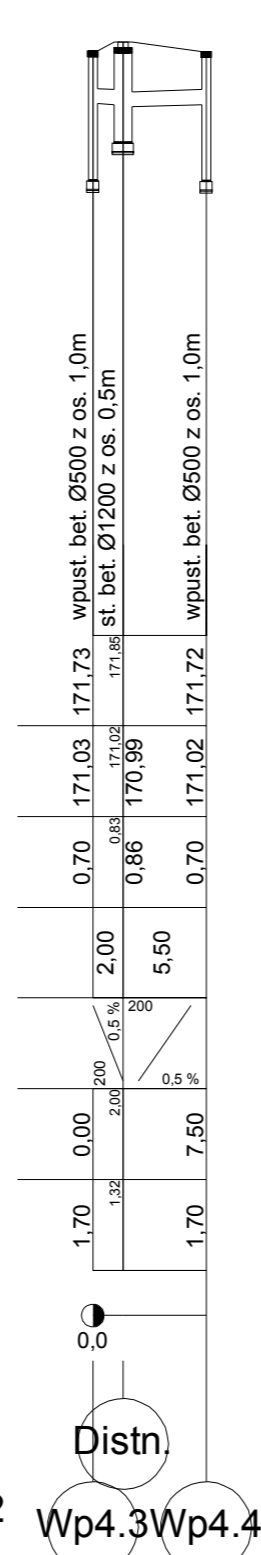
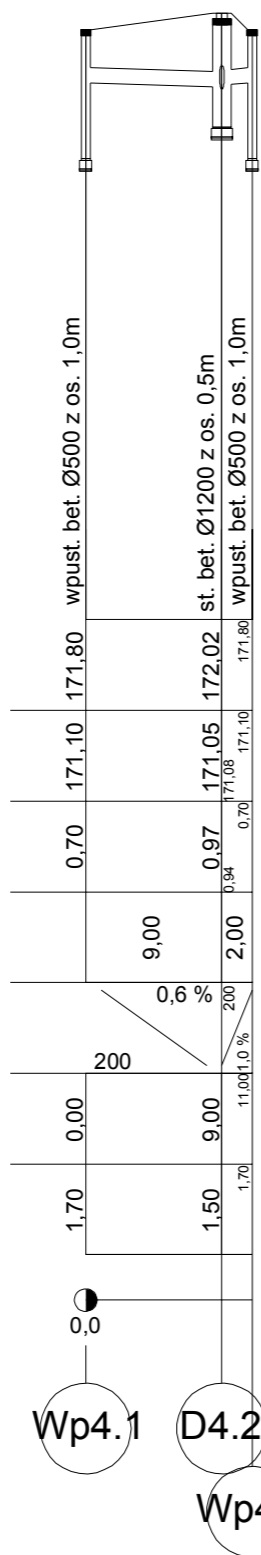
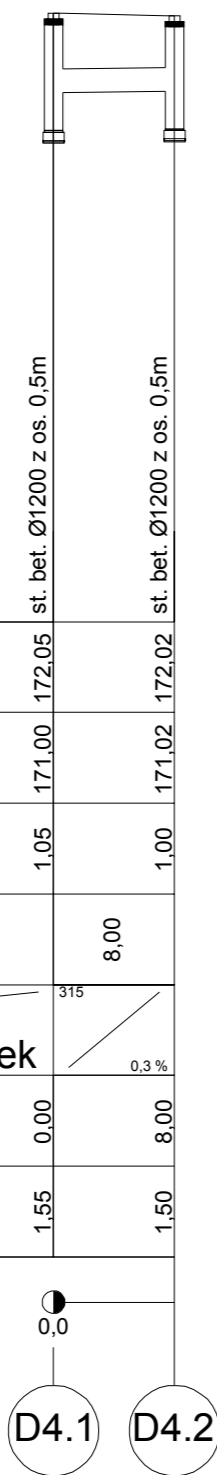


Poziom porównawczy 164,00 m n.p.m.

Rzędna terenu projektowanego	171,00	172,05
Rzędna dna kanału	171,00	172,02
Zagłębienie dna kanału [m]	1,05	1,00
Odległości [m]		8,00
Średnice, materiał	Spadek 0,3%	
Długość trasy [m]	0,00	8,00
Zagłębienie dna studzienki	1,55	1,50



Inwestor:		 <b>Gmina Nidzica</b> ul. Plac Wolności 1 13-100 Nidzica	
Jednostka projektowa:		<b>"ARKAS-PROJEKT"</b> 10-460 Olsztyn, ul. Piłsudskiego 75a bud. b tel: (+089) 532 45 00 fax: (+089) 532 45 10	
Numer sprawy:		TI. 7012.6.2014	
Nazwa dokumentacji:			
<b>Budowa ulic: Ogrodowej i Osińskiego w Nidzicy          wraz z odwodnieniem i oświetleniem ulicznym</b>			
Tytuł rysunku:			
<b>Profil kanalizacji deszczowej</b>			
Branża:			
<b>SANITARNA</b>			
Projektant:	w specjalności sanitarnej	Podpis:	
mgr inż. Bartosz Szewczyk	WAM/0023/POOS/08		
Opracował:		Podpis:	
Sprawdzający:	w specjalności sanitarnej	Podpis:	
mgr inż. Grzegorz Kowalewski	WAM/0022/POOS/08		
Nr arch.:	Stadium:	Data:	Skala:
176-ARKAS/OLS/2014	PW	05.2015	1:500
			Nr rys.:
			3.4