






















WKRA

skala opracowania 1:10 000

UKŁAD ARKUSZY



LEGENDA

-  kółtur rzeki
-  obszary o szczególnym znaczeniu społecznym, gospodarczym, kulturowym
-  obszary potencjalnego zagrożenia powodzią
-  zasięg wielkielej wody o przewodnościświle 0,5X
-  zasięg wielkielej wody o przewodnościświle 1X
-  zasięg wielkielej wody o przewodnościświle 5X
-  strefa płytkiego zalewu (0,5 m) od wody 1X
-  obwałowania
-  punkt kilometrowy z kilometrażem
-  wodowskaz (strniejopy)
-  wodowskaz ziltwidowany
-  kilometraż wodowskazu wg IMGW
-  tereny osuwistowe
-  masy
-  śluzy, zapory
-  jazy
-  progi, stapanie
-  granica polistwa
-  granica województwa
-  granica powiatu
- granica gminy

Za zgodność z oryginałem

Data 23.09.2011r.

Podpis

KIEROWNIK
Wydział ds. Uzgodnień
Ochrony Przyrody i Ochrony
Rzeczywistości
mgr inż. Andrzej Wójcik