

JEDNOSTKA  
PROJEKTOWA:



**USŁUGI INŻYNIERSKIE ANDRZEJ ROMAN**  
projektowanie budowlane & obsługa inwestycji  
Tatary 40, 13-100 Nidzica; tel. +48602727347  
NIP 745-107-81-95 Regon 280019347  
romanprojektowanie@prokonto.pl www.projektowanie-budowlane.pl

# PROJEKT BUDOWLANY



NAZWA I ADRES INWESTYCJI:

## PRZEBUDOWA ULIC: MIŁEJ, SPOKOJNEJ I PIĘKNEJ

w działkach nr ew. 261/2; 187/4; 283; 263/40; 226/11; 262; 222/7; 188; 263/37;  
263/4; w Nidzicy obręb nr 4 oraz w działkach nr ew. 83; 102; 103; 123  
obręb Waszulki, gm. Nidzica

INWESTOR:



GMINA NIDZICA  
Pl. Wolności 1; 13-100 Nidzica

ZESPÓŁ PROJEKTOWY:

PROJEKTANT BRANŻA DROGOWA:	<b>inż. ANDRZEJ ROMAN</b> upr. bud. nr 278/94/OL; nr OIB: WAM/BD/2254/01	podpis
PROJEKTANT: BRANŻA DROGOWA:	<b>inż. HENRYK PROCYK</b> upr. bud. nr 405/94/OL; nr OIB: WAM/BD/2145/01	podpis
ASYSTENT PROJEKTANTA BRANŻY DROGOWEJ:	<b>inż. ROBERT ROMAN</b>	podpis
PROJEKTANT BRANŻA INST. SANITARNE:	<b>JÓZEF DOBROWOLSKI</b> upr. bud. nr 100/91/OL; nr OIB: WAM/IS/0474/02	podpis
PROJEKTANT BRANŻA INST. SANITARNE:	<b>mgr inż. MARCIN BUKOWSKI</b> upr. bud. nr WAM/OKK/U/99/2011; nr: WAM/IS/0016/12	podpis
PROJEKTANT: BRANŻA INST. ELEKTRYCZNE:	<b>inż. MAREK PODKOWA</b> upr. bud. nr 10/88/OL; nr WAM/IE/2099/01	podpis

LISTOPAD 2013

COPYRIGHT © WSZELKIE PRAWA ZASTRZEŻONE DLA USŁUGI INŻYNIERSKIE ANDRZEJ ROMAN

Niniejszy projekt stanowi opracowanie autorskie firmy i jest chroniony prawem autorskim zgodnie z ustawą z dn.01.08.2000r. (Dz.U.nr 80 poz. 904). Powielanie i udostępnianie projektu lub jego części firmom i osobom trzecim wymaga zgody autora.

# Spis zawartości projektu:

<b>I. Dokumenty formalno-prawne.</b>	<b>str.</b>
- Oświadczenie	3
- Zaświadczenia	4-8
- Uprawnienia	9-17
- Decyzja o środowiskowych uwarunkowaniach	18-22
- Decyzja o lokalizacji inwestycji celu publicznego	23-31
- Decyzja -Pozwolenie wodnoprawne	32-35
- Uzgodnienia – opinia ZUD, PZD, Energa	36-38
- Warunki przyłączenia sieci energetycznej	39-42
- uzgodnienie PZD	43-44
<b>II. Projekt zagospodarowania terenu</b>	<b>45</b>
-Opis techniczny.	46-47
-Plan sytuacyjny	48
<b>III. Opinia geotechniczna</b>	<b>49</b>
- część opisowa.	50-52
- plan otworów badawczych	53-54
- karty otworu	55-56
- parametry geotechniczne	57
<b>IV. Projekt - branża drogowa</b>	<b>58</b>
-Opis techniczny.	59-61
-Rys. – plan sytuacyjny	62-65
-Rys. – profil podłużny	66-70
-Rys. – przekroje normalne	71-78
-Rys. – szczegóły konstrukcyjne	79
<b>V. Projekt - kanalizacja deszczowa</b>	<b>80</b>
-Opis techniczny.	81-94
-Rys. nr 1 – plan orientacyjny	95
-Rys. nr 2 – plan sytuacyjny	96-97
-Rys. nr 3 – profil podłużny	98-100
<b>VI. Projekt - oświetlenie</b>	<b>101</b>
-Opis techniczny.	102-103
-Obliczenia	104-109
-Plan sytuacyjny	110
-Schemat oświetlenia	111
<b>VII. Informacja BIOZ</b>	<b>112-114</b>

Nidzica, listopad 2013

## OŚWIADCZENIE PROJEKTANTÓW

Na podstawie art. 20 ust. 4 ustawy z dnia 7 lipca 1994r. – *Prawo budowlane* (jednolity tekst Dz. U. z 2003 r. Nr 207, poz. 2016 z późniejszymi zmianami)

### OŚWIADCZAM,

że niniejszy projekt pn:

**„PRZEBUDOWA ULIC: MIŁEJ, SPOKOJNEJ I PIĘKNEJ  
WRAZ Z OŚWIETLENIEM DROGOWYM I ODWODNIENIEM,  
w działkach nr ew. 237/17; 220/3; 222/10; 220/5; 261/11; 219/8; 261/2; 187/1;  
261/15; 263/40; 226/11; 262; 222/7; 263/41; 188; 263/37; 263/39; 263/4; w Nidzicy  
obręb nr 4 oraz w działkach nr ew. 83; 102; 103; 123  
obręb Waszulki, gm. Nidzica”**

został sporządzony zgodnie z obowiązującymi przepisami prawa, normami oraz zasadami wiedzy technicznej, oraz że jest kompletny z punktu widzenia celu jakiemu ma służyć.

PROJEKTANT BRANŻA DROGOWA:	<b>inż. ANDRZEJ ROMAN</b> upr. bud. nr 278/94/OL; nr OIIB: WAM/BD/2254/01	podpis
PROJEKTANT: BRANŻA DROGOWA:	<b>inż. HENRYK PROCYK</b> upr. bud. nr 405/94/OL; nr OIIB: WAM/BD/2145/01	podpis
PROJEKTANT BRANŻA INST. SANITARNE:	<b>JÓZEF DOBROWOLSKI</b> upr. bud. nr 100/91/OL; nr OIIB: WAM/IS/0474/02	podpis
PROJEKTANT BRANŻA INST. SANITARNE:	<b>mgr inż. MARCIN BUKOWSKI</b> upr. bud. nr WAM/OKK/U/99/2011; nr: WAM/IS/0016/12	podpis
PROJEKTANT: BRANŻA INST. ELEKTRYCZNE:	<b>inż. MAREK PODKOWA</b> upr. bud. nr 10/88/OL; nr WAM/IE/2099/01	podpis

Nidzica, listopad 2013



## Zaświadczenie

o numerze weryfikacyjnym:

**WAM-K81-BHK-ROX \***

Pan Andrzej Roman o numerze ewidencyjnym WAM/BD/2254/01

adres zamieszkania ul. Tatory 40, 13-100 Nidzica

jest członkiem Warmińsko-Mazurskiej Okręgowej Izby Inżynierów Budownictwa i posiada wymagane ubezpieczenie od odpowiedzialności cywilnej.

Niniejsze zaświadczenie jest ważne do dnia 2013-12-31.

Zaświadczenie zostało wygenerowane elektronicznie i opatrzone bezpiecznym podpisem elektronicznym weryfikowanym przy pomocy ważnego kwalifikowanego certyfikatu w dniu 2012-12-21 roku przez:

Piotr Narloch, Przewodniczący Rady Warmińsko-Mazurskiej Okręgowej Izby Inżynierów Budownictwa.

(Zgodnie art. 5 ust 2 ustawy z dnia 18 września 2001 r. o podpisie elektronicznym (Dz. U. 2001 Nr 130 poz. 1450) dane w postaci elektronicznej opatrzone bezpiecznym podpisem elektronicznym weryfikowanym przy pomocy ważnego kwalifikowanego certyfikatu są równoważne pod względem skutków prawnych dokumentom opatrzonym podpisami własnoręcznymi.)

\* Weryfikację poprawności danych w niniejszym zaświadczeniu można sprawdzić za pomocą numeru weryfikacyjnego zaświadczenia na stronie Polskiej Izby Inżynierów Budownictwa [www.piib.org.pl](http://www.piib.org.pl) lub kontaktując się z biurem właściwej Okręgowej Izby Inżynierów Budownictwa.

18 czerwca 2013

Olsztyn

( data )

**Z a ś w i a d c z e n i e n r 2339 / 2013**

**Henryk Procyk**

Pan/Pani

miejsce zamieszkania

**ul.Kopernika 4a/5**

**13-100 Nidzica**

jest członkiem Warmińsko – Mazurskiej

Okręgowej Izby Inżynierów Budownictwa o numerze

ewidencyjnym WAM / **BD/2145/01**

i posiada wymagane ubezpieczenie od odpowiedzialności cywilnej.

Niniejsze zaświadczenie jest ważne

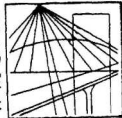
od dnia **2013-07-01**

do dnia **2013-12-31**

PRZEWODNICZĄCY  
Warmińsko-Mazurskiej Okręgowej Izby  
Inżynierów Budownictwa

*mgr inż. Piotr Narloch*

W-M O I I B



P O L S K A  
I Z B A  
I N Ż Y N I E R Ó W  
B U D O W N I C T W A

2 stycznia 2013

Olsztyn

( data )

tel./fax (089) 5277 02

10-532 Olsztyn, pl. Konsulatu Polskiego 1

Warmińsko-Mazurska Okręgowa Izba Inżynierów Budownictwa

## Zaświadczenie nr 6 / 2013

**Józef Dobrowolski**

Pan/Pani

miejsce zamieszkania **ul. Wilczyńskiego 25 C / 25**  
**10-686 Olsztyn**

jest członkiem Warmińsko – Mazurskiej

Okręgowej Izby Inżynierów Budownictwa o numerze

ewidencyjnym WAM / **IS/0474/02**

i posiada wymagane ubezpieczenie od odpowiedzialności cywilnej.

Niniejsze zaświadczenie jest ważne

od dnia **2013-01-01** do dnia **2013-12-31**

PRZEWODNICZĄCY  
Warmińsko-Mazurskiej Okręgowej Izby  
Inżynierów Budownictwa

*mgr inż. Piotr Narloch*

Podstawa prawna: art. 12 ust. 7 ustawy z dnia 7 lipca 1994 r. Prawo budowlane  
(t.j. Dz.U. z 2006 r. Nr 156 poz. 1118 z zm.)



## Zaświadczenie

o numerze weryfikacyjnym:

**WAM-Q6X-JE8-PMN \***

Pan Marcin Piotr Bukowski o numerze ewidencyjnym WAM/IS/0016/12

adres zamieszkania ul. Kanta 52/34, 10-691 Olsztyn

jest członkiem Warmińsko-Mazurskiej Okręgowej Izby Inżynierów Budownictwa i posiada wymagane ubezpieczenie od odpowiedzialności cywilnej.

Niniejsze zaświadczenie jest ważne do dnia 2014-01-31.

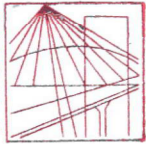
Zaświadczenie zostało wygenerowane elektronicznie i opatrzone bezpiecznym podpisem elektronicznym weryfikowanym przy pomocy ważnego kwalifikowanego certyfikatu w dniu 2013-02-01 roku przez:

Piotr Narloch, Przewodniczący Rady Warmińsko-Mazurskiej Okręgowej Izby Inżynierów Budownictwa.

(Zgodnie art. 5 ust 2 ustawy z dnia 18 września 2001 r. o podpisie elektronicznym (Dz. U. 2001 Nr 130 poz. 1450) dane w postaci elektronicznej opatrzone bezpiecznym podpisem elektronicznym weryfikowanym przy pomocy ważnego kwalifikowanego certyfikatu są równoważne pod względem skutków prawnych dokumentom opatrzonym podpisami własnoręcznymi.)

\* Weryfikację poprawności danych w niniejszym zaświadczeniu można sprawdzić za pomocą numeru weryfikacyjnego zaświadczenia na stronie Polskiej Izby Inżynierów Budownictwa [www.piib.org.pl](http://www.piib.org.pl) lub kontaktując się z biurem właściwej Okręgowej Izby Inżynierów Budownictwa.

W-MOIIB



P O L S K A  
I Z B A  
I N Ż Y N I E R Ó W  
B U D O W N I C T W A

Olsztyn

16 listopada 2012

( data )

**Z a ś w i a d c z e n i e n r 3833 / 2012**

tel./fax (089) 527 72 02

10-532 Olsztyn, pl. Konsulatu Polskiego 1

Warmińsko-Mazurska Okręgowa Izba Inżynierów Budownictwa

Pan/Pani **Marek Podkowa**

miejsce zamieszkania **ul.Chopina 23**

**12-100 Szczytno**

jest członkiem Warmińsko – Mazurskiej

Okręgowej Izby Inżynierów Budownictwa o numerze

ewidencyjnym WAM / **IE/2099/01**

i posiada wymagane ubezpieczenie od odpowiedzialności cywilnej.

Niniejsze zaświadczenie jest ważne

od dnia **2013-01-01** do dnia **2013-12-31**

PRZEWODNICZĄCY  
Warmińsko-Mazurskiej Okręgowej Izby  
Inżynierów Budownictwa

*mgr inż. Piotr Narloch*

Podstawa prawna: art. 12 ust. 7 ustawy z dnia 7 lipca 1994 r. Prawo budowlane  
(t.j. Dz.U. z 2006 r. Nr 156 poz. 1118 z zm.)



Nr 279/94/OL

**DECYZJA O STWIERDZENIU PRZYGOTOWANIA ZAWODOWEGO  
do pełnienia samodzielnych funkcji technicznych w budownictwie**

Na podstawie § 2 ust. 2 pkt 2 i § 13 ust. 1 pkt. 3 lit. b

rozporządzenia Ministra Gospodarki Terenowej i Ochrony Środowiska z dnia 20 lutego 1975 r. w sprawie samodzielnych funkcji technicznych w budownictwie (Dz. Ustaw Nr 8, poz. 46) /z późn. zmian./ stwierdza się, że

Obywatel(ka) Andrzej Roman  
(Imię i nazwisko)

technik drogowy  
(tytuł naukowy - zawodowy)

urodzony(a) dnia 26 maja 1957 r. w Przasnyszu

posiada przygotowanie zawodowe upoważniające do wykonywania samodzielnej funkcji

projektanta  
(rodzaj funkcji)

w specjalności konstrukcyjno - inżynierskiej  
(rodzaj specjalności techniczno-budowlanej)

w zakresie dróg

P a n Andrzej Roman upoważniony jest do :

sporządzania projektów budowli dróg, nawierzchni lotniskowych, typowych przepustów i mostów - o powszechnie znanych rozwiązaniach konstrukcyjnych i schematach technicznych.

Od decyzji niniejszej służy odwołanie do Ministra Gospodarki Przestrzennej i Budownictwa w terminie 14 dni od daty otrzymania decyzji, za pośrednictwem Wojewody Olsztyńskiego.

Pobrano i skasowano  
opłatę skarbową  
w wys. 30 tys. zł.



Z up. WOJEWODY

Inż. Janusz Almowski  
Z-ca Dyrektora  
Gdziału Urbanistki, Architektury  
i Nadzoru Budowlanego

URZĄD WOJEWÓDZKI  
w Olsztynie

Olsztyn, dnia 12.12. 19 94 r.

Nr 405/94/OL

DECYZJA O STWIERDZENIU PRZYGOTOWANIA ZAWODOWEGO  
do pełnienia samodzielnych funkcji technicznych w budownictwie

Na podstawie § 2 ust. 1 pkt 1 i § 13 ust. 1 pkt 3. lit. b

rozporządzenia Ministra Gospodarki Terenowej i Ochrony Środowiska z dnia 20 lutego 1975 r. w sprawie samodzielnych funkcji technicznych w budownictwie (Dz. Ustaw Nr 8, poz. 40) stwierdza się, że

(Obywatel/ka)

Henryk Jan Procyk

(Imię i nazwisko)

inżynier budownictwa lądowego

(tytuł naukowy - zawodowy)

urodzony(a) dnia 23 lutego 19 44 r. w Pomykowie

posiada przygotowanie zawodowe upoważniające do wykonywania samodzielnej funkcji

projektanta

(rodzaj funkcji)

w specjalności

konstrukcyjno - inżynierskiej

(rodzaj specjalności techniczno-budowlanej)

w zakresie

dróg

(specjalizacja zawodowa)

P a n Henryk Jan Procyk upoważniony jest do :

sporządzania projektów budowli dróg, nawierzchni lotniskowych,  
typowych przepustów i mostów.

Od decyzji niniejszej służy odwołanie do Ministra Gospodarki  
Przestrzennej i Budownictwa w terminie 14 dni od daty otrzymania  
decyzji, za pośrednictwem Wojewody Olsztyńskiego.

Pobrano i skasowano  
opłatę skarbową  
w wy .30 tys.zł.



Z up. W O J E W O D  
inż. Janusz Palmowski  
Z-ca Dyrektora  
Wydziału Urbanistyki, Architektury  
i Nadzoru Budowlanego

URZĄD WOJEWÓDZKI

w Olsztynie

Wydział Urbanistyczny, Architektury  
i Nadzoru Budowlanego  
0514319

Olsztyn, dnia 13.09.1991 r.

Nr 100/91/OEW w sprawie: instalacji wyłączeniowej i substancji  
niebezpiecznej - instalacji przeciwpożarowej i instalacji  
ochrony przeciwprądowej i instalacji przeciwpożarowej  
instalacji przeciwprądowej i instalacji przeciwpożarowej  
DECYZJA O STWIERDZENIU PRZYGOTOWANIA ZAWODOWEGO  
do pełnienia samodzielnych funkcji technicznych w budownictwie

Na podstawie § 2 ust. 2 pkt. 2, § 7 i § 13 ust. 1 pkt. 4 lit. b

rozporządzenia Ministra Gospodarki Terenowej i Ochrony Środowiska z dnia 20 lutego 1975 r. w spra-  
wie samodzielnych funkcji technicznych w budownictwie (Dz. Ustaw Nr 8, poz. 40) stwierdza się, że

.....  
Oliwałki  
Józef Dobrowolski  
(imię i nazwisko)

.....  
technik budowlany

(tytuł naukowy - zawodowy)

urodzony a) dnia 27 lutego 1948 r. w Olsztynie

posiada przygotowanie zawodowe upoważniające do wykonywania samodzielnej funkcji

.....  
projektanta

(rodzaj funkcji)

w specjalności instalacyjno-inżynierskiej

(rodzaj specjalności techniczno-budowlanej)

w zakresie instalacji sanitarnych z wyłączeniem instalacji

gazowych i klimatyzacyjno-wentylacyjnych

(specjalizacja zawodowa)

Obywatel Józef Dobrowolski upoważniony jest do :

sporządzania projektów instalacji sanitarnych z wyłączeniem instalacji gazowych i klimatyzacyjno-wentylacyjnych - o powszechnie znanych rozwiązaniach konstrukcyjnych i schematach technicznych.

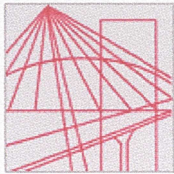
Od decyzji niniejszej służby odwołanie do Ministra Gospodarki Przestrzennej i Budownictwa w terminie 14 dni od daty otrzymania za pośrednictwem Wojewody Olsztyńskiego.

Pobrano opłatą skarbową  
w wys. 3000 zł.



DYREKTOR

mgr inż. Jerzy [Signature]



WAM/OKK/U/99/2011

Olsztyn, dnia 12 grudnia 2011 r.

## DECYZJA

Na podstawie art. 24 ust.1 pkt 2 ustawy z dnia 15 grudnia 2000 r. o samorządach zawodowych architektów, inżynierów budownictwa oraz urbanistów /Dz.U. z 2001 r. Nr 120, poz. 1623 ze zm./, art. 12 ust. 3, art.13 ust. 1 pkt 1, art. 14 ust. 1 pkt 4 ustawy z dnia 07 lipca 1990 r. Prawo budowlane /tekst jednolity Dz. U. z 2010 r. Nr 243, poz. 1623 ze zm./, § 6 pkt 1 i 2, § 11 ust.1 pkt 1 rozporządzenia Ministra Transportu i Budownictwa z dnia 28 kwietnia 2006 r. w sprawie sposobu wykonywania pracy w budownictwie /Dz. U. z 2006 r. Nr 83 poz. 578 ze zm./ oraz art. 104 Kodeksu postępowania administracyjnego /t.j. Dz.U. z 2000 r. Nr 98, poz.1071 ze zm./

**Okręgowa Komisja Kwalifikacyjna**  
**nadaje**

**Panu MARCINOWI PIOTROWI BUDOWLANIUKOWSKIEMU**  
magistrowi inżynierowi inżynierii śródmiejscowej  
ur. dnia 12 lipca 1983 r. w Olsztynie

**UPRAWNIENIA BUDOWLANE**

**Nr ewid. WAM/ 0132/POOS**

**DO PROJEKTOWANIA**  
**BEZ OGRANICZEŃ**

w specjalności instalacyjnej

w zakresie sieci, instalacji i urządzeń cieplnych, wentylacyjnych, gazowych, wodociągowych i kanalizacyjnych

**UZASADNIENIE**

W związku z uwzględnieniem w całości żądania strony, na podstawie art. 107 § 4 K.p.a odstępuje się od uzasadnienia decyzji. Szczegółowy zakres nadanych uprawnień budowlanych wskazano na odwrocie decyzji.

### Pouczenie :

- Zgodnie z art. 12 ust. 7 w/w ustawy Prawo budowlane – podstawę technicznych w budownictwie stanowi wpis, w drodze decyzji, do Centralnego Rejestru Głównego Inspektora Nadzoru Budowlanego oraz wpis na listę członków właściwej izby budowlanej z zaświadczeniem wydanym przez tę izbę, z określonym w nim terminem.
- Od decyzji niniejszej służy odwołanie do Krajowej Komisji Kwalifikacyjnej Polskiej Izby Inżynierów Budownictwa w Warszawie, za pośrednictwem Okręgowej Komisji Kwalifikacyjnej Warmińsko-Mazurskiej Okręgowej Izby Inżynierów Budownictwa w Olsztynie, w terminie 14 dni od dnia jej doręczenia.



**Skład Komisji Kwalifikacyjnej OKK:**

- mgr inż. Sław Binerowski
- inż. Jacek Błomowski
- mgr inż. Marieta Lasmanowicz

**Pan Marcin Piotr Bukowski upoważniony jest :**

- I.** Na podstawie art.12 ust.1 pkt 1, art. 13 ust. 4 ustawy Prawo budowlane, w specjalności instalacyjnej w zakresie sieci, instalacji i urządzeń cieplnych, wentylacyjnych, gazowych, wodociagowych i kanalizacyjnych, bez ograniczeń do:
- a) projektowania, sprawdzania projektów architektoniczno-budowlanych i sprawowania nadzoru autorskiego,
  - b) sprawowania kontroli technicznej utrzymania obiektów budowlanych.
- II.** Na podstawie § 15 i § 23 ust. 1 rozporządzenia Ministra Transportu i Budownictwa z dnia 28 kwietnia 2006 r. w sprawie samodzielnych funkcji technicznych w budownictwie /Dz. U. z 2006 r. Nr 83 poz. 578 ze zm./ uprawnienia niniejsze uprawniają do :
- 1) sporządzania projektu zagospodarowania działki lub terenu, w zakresie specjalności niniejszych uprawnień,
  - 2) projektowania obiektów budowlanych, takich jak : sieci i instalacje ciepłe, wentylacyjne, gazowe, wodociagowe i kanalizacyjne, z doбором właściwych urządzeń w projekcie budowlanym.

Otrzymuje:

1. Pan Marcin Piotr Bukowski  
10-691 Olsztyn, ul. Kanta 52/34
2. Okręgowa Rada Izby
3. Główny Inspektor Nadzoru Budowlanego
4. a/a

PRZEWODNICZĄCY  
OKRĘGOWEJ KOMISJI KWALIFIKACYJNEJ

mgr inż. Zdzisław Binarowski

Olsztyn, dnia 12 grudnia 2011 r.

Nr 10/88/OL

## DECYZJA O STWIERDZENIU PRZYGOTOWANIA ZAWODOWEGO

do pełnienia samodzielnych funkcji technicznych w budownictwie

Na podstawie § 2 ust. 1 pkt 1, § 5 ust. 1, § 7, § 13, ust. 1, pkt. 4, lit. d

rozporządzenia Ministra Gospodarki Terenowej i Ochrony Środowiska z dnia 20 lutego 1975 r. w sprawie samodzielnych funkcji technicznych w budownictwie (Dz. Ustaw Nr 8, poz. 46) stwierdza się, że

Obywatel(ka) Marek Tomasz P O D K O W A

(imię i nazwisko)

inżynier elektryk

(tytuł naukowy - zawodowy)

urodzony(a) dnia 11.11.1951 r. w Szocynie

posiada przygotowanie zawodowe upoważniające do wykonywania samodzielnej funkcji

projektanta oraz kierownika budowy i robót

(rodzaj funkcji)

w specjalności instalacyjno - inżynierskiej

(rodzaj specjalności techniczno-budowlanej)

w zakresie instalacji elektrycznych

(specjalizacja zawodowa)



Biuro w  
ul. ...  
...  
...

Obywatel Marek Tomasz PODKOWA jest upoważniony do

1. sporządzania projektów instalacji elektrycznych,
2. kierowania, nadzorowania i kontrolowania budowy i robót, kierowania i kontrolowania wytwarzania konstrukcyjnych elementów instalacji oraz oceniania i badania stanu technicznego w zakresie instalacji elektrycznych.


Od niniejszej decyzji służy odwołanie do Ministerstwa Gospodarki Przestrzennej i Budownictwa w terminie 14 dni od daty otrzymania, za pośrednictwem tut. Wydziału.



Główny Architekt Wojewódzki  
DYREKTOR WYDZIAŁU

MZ Z-ca Dyrektora Wydziału

Inż. Janusz Palmowski



TI.6220.7.2013

Nidzica, dnia 20 czerwca 2013r.

## **Decyzja nr 4/2013** **o środowiskowych uwarunkowaniach**

Na podstawie art. 71 ust. 2 pkt 2, art. 75 ust. 1 pkt 4, art. 84 ustawy z dnia 3 października 2008r. o udostępnianiu informacji o środowisku i jego ochronie, udziale społeczeństwa w ochronie środowiska oraz o ocenach oddziaływania na środowisko (Dz. U. Nr 199, poz. 1227 z późn. zm.), oraz § 3 ust. 1 pkt 60 i 79 rozporządzenia Rady Ministrów z dnia 9 listopada 2010r. w sprawie określenia rodzajów przedsięwzięć mogących znacząco oddziaływać na środowisko (Dz. U. Nr 213, poz. 1397) w związku z art. 104 ustawy z dnia 14 czerwca 1960r. Kodeks postępowania administracyjnego (tekst jednolity Dz. U. z 2013r., poz. 267) po rozpatrzeniu wniosku inwestora wniosku złożonego przez Pana Andrzeja Romana, prowadzącego działalność gospodarczą od nazwą Usługi Inżynierskie Andrzej Roman, Tatary 40, 13 -100 Nidzica, działającego w imieniu Gminy Nidzica,

### **stwierdzam**

**brak potrzeby przeprowadzenia oceny oddziaływania na środowisko dla przedsięwzięcia polegającego na przebudowie ulic: Miłej, Spokojnej i Pięknej na terenie miasta Nidzica i obrębu Waszulki, Gmina Nidzica.**

### Uzasadnienie

Pan Andrzej Roman, prowadzący działalność gospodarczą od nazwą Usługi Inżynierskie Andrzej Roman, Tatary 40, 13 -100 Nidzica, działający w imieniu Gminy Nidzica, wystąpił z wnioskiem z dnia 14 maja 2013 roku do Burmistrza Nidzicy o wydanie decyzji o środowiskowych uwarunkowaniach dla przedsięwzięcia polegającego na przebudowie ulic: Miłej, Spokojnej i Pięknej na terenie miasta Nidzica i obrębu Waszulki, Gmina Nidzica.

Inwestycja należy do przedsięwzięć określonych w rozporządzeniu Rady Ministrów z dnia 9.11.2010r. w sprawie określenia rodzajów przedsięwzięć mogących znacząco oddziaływać na środowisko (Dz. U. Nr 213, poz. 1397 z późn. zm.) - § 3 ust. 1, pkt 60 i 79. Jest to przedsięwzięcie mogące potencjalnie znacząco oddziaływać na środowisko wg zapisów art. 71 ust 2 ustawy z dnia 3.10.2008 roku.

Zgodnie z art. 64 ust. 1 ustawy z dnia 3 października 2008r. o udostępnianiu informacji o środowisku i jego ochronie, udziale społeczeństwa w ochronie środowiska oraz o ocenach oddziaływania na środowisko po stwierdzeniu kompletności wniosku, został on przesłany do Państwowego Powiatowego Inspektora Sanitarnego w Nidzicy i Regionalnego Dyrektora Ochrony Środowiska w Olsztynie celem wydania opinii czy zachodzi konieczność przeprowadzenia oceny oddziaływania przedsięwzięcia na środowisko i określenia ewentualnego zakresu raportu.

Państwowy Powiatowy Inspektor Sanitarny w Nidzicy opinią sanitarną z dnia 23 maja 2013 roku znak: ZNS.4083.14.2013. i Regionalny Dyrektor Ochrony Środowiska w Olsztynie postanowieniem z dnia 29 maja 2013 roku znak: WOOŚ.4240.231.2013.JC.1 stwierdzili o braku konieczności przeprowadzenia oceny oddziaływania planowanego przedsięwzięcia na środowisko.

W dniu 11 czerwca 2013 roku Burmistrz Nidzicy wydał postanowienie o braku potrzeby przeprowadzenia oceny oddziaływania przedsięwzięcia na środowisko dla planowanego przedsięwzięcia.

Przedmiotowe przedsięwzięcie polega na przebudowie drogi na długości około 1200m, wraz z oświetleniem drogowym i odwodnieniem poprzez projektowaną sieć deszczową o długości około 1200m. Projektowana droga dostosowana jest do przebiegu i szerokości istniejącego pasa drogowego. Przewidziano nawierzchnię jezdni z betonu asfaltowego, natomiast chodniki i zjazdy z kostki betonowej. Teren inwestycji sąsiaduje bezpośrednio z polami uprawnymi a także zabudową jednorodzinną miasta Nidzica. Droga służy głównie obsłudze ruchu pojazdów osobowych do przyległych zabudowań. Planowana inwestycja zajmie powierzchnię ok. 2,0ha. Powierzchnia zabudowy (utwardzone nawierzchnie jezdni i chodników) wynosić będzie około 12000m<sup>2</sup>. Działki na terenie miasta Nidzica przeznaczone pod projektowane ulice, obecnie wykorzystywane jako drogi i dojazdy o nawierzchni gruntowej w bardzo złym stanie i bez odwodnienia, są własnością Gminy Nidzica. Działki w obrębie Waszulki przewidziane są jedynie do oczyszczenia i odmulenia, istniejącego na ich granicy, rowu melioracyjnego do którego odprowadzone będą wody opadowe poprzez projektowaną kanalizację deszczową.

W ramach przedsięwzięcia nie przewiduje się wycinki drzew. Nie ma też w bezpośredniej bliskości inwestycji drzew które mogłyby być narażone na uszkodzenia.

W zlewni gdzie wody odprowadzane będą poprzez studnię chłonne przewidziano oczyszczenie wód opadowych poprzez zamontowanie w studzienkach wpustowych specjalnych wkładek (separatorów), które unieszkodliwiają zawarte w wodach zanieczyszczenia, zawiesiny i substancje ropopochodne. W zlewni gdzie wody odprowadzane będą do rowu, przed wylotem kanału deszczowego zamontowany zostanie osadnik który będzie zatrzymywał zawieszoną łatwo opadającą i piasek, a następnie separator który będzie oddzielał zawieszinę i związki ropopochodne z wód deszczowych.

W celu ograniczenia zanieczyszczenia powietrza pyłami, materiały sypkie transportowane będą pojazdami ze skrzyniami ładunkowymi wyposażonymi w plandeki ochronne, a same materiały pylaste w razie potrzeby będą zraszane wodą. Na czas realizacji inwestycji zapewnione zostanie socjalno-magazynowo-techniczne zaplecze. Plac budowy oraz park postojowy maszyn budowlanych zostaną zaplanowane poza ciekami wodnymi i rowami melioracyjnymi, w taki sposób, aby umożliwić sprawne prowadzenie prac i jednocześnie zminimalizować ewentualny negatywny wpływ na środowisko.

Nie przewiduje się tankowania sprzętu na budowie gdyż nie zachodzi taka potrzeba, sprzęt tankowany będzie na stacjach paliw. Materiały takie jak kruszywa, beton cementowy, beton asfaltowy, dostarczane na budowę będą bezpośrednio od ich wytwórców. Tylko gotowe elementy prefabrykowane wymagały będą dość krótkiego składowania na placu budowy. Wszelkie prace związane z emisją ponadnormatywnego hałasu prowadzone będą wyłącznie w godzinach dziennych – od 6.00 do 22.00.

W razie skażenia gleby substancjami ropopochodnymi natychmiastowo podjęte zostaną odpowiednie działania, tj. unieszkodliwianie zanieczyszczenia w miejscu jego wycieku z zastosowaniem właściwej metody zwalczania rozlewisk olejowych, np. sorbowanie, dyspergowanie, zbieranie czy spalanie lub usunięcie zanieczyszczonej warstwy ziemi w miejsce w którym substancja niebezpieczna zostanie zneutralizowana.

Urobek ziemny powstały podczas prowadzenia prac budowlanych będzie usunięty z terenu planowanej inwestycji i zagospodarowany lub przekazany do zagospodarowania osobom fizycznym lub jednostkom organizacyjnym.

Po ukończeniu robót budowlanych teren inwestycji zostanie uporządkowany i zagospodarowany zgodnie z jego przeznaczeniem. Niweleta jezdni będzie dostosowana do istniejącego przyległego terenu. Ze względu na poprawę jakości nawierzchni oraz warunków ruchu (płynności jazdy) zmniejszy się wielkość emisji hałasu do środowiska.

Oddziaływanie na środowisko, które wystąpi w fazie realizacji przedsięwzięcia można scharakteryzować jako chwilowe, nieciągłe, o niewielkim natężeniu, skoncentrowane wzdłuż trasy inwestycji. Proces realizacji przedsięwzięcia pociągnąć może za sobą powstawanie odpadów, aby zapobiec degradacji walorów krajobrazowych odpady te będą usuwane z miejsca powstania i gromadzone w wyznaczonym miejscu, a następnie przekazane odbiorcy odpadów.

Przedsięwzięcie w fazie eksploatacji nie będzie wywierało znaczących oddziaływań, które w istotny sposób mogłyby zmienić standardy jakości środowiska. Oddziaływanie na pozostałe komponenty środowiska (glebę, wody podziemne i powierzchniowe) lub oddziaływanie akustyczne na najbliższe tereny - praktycznie nie ulegnie zmianie w stosunku do stanu istniejącego lub zwiększy je w sposób niezauważalny. Analizowany obiekt i planowane instalacje zawierają szereg rozwiązań skutecznie eliminujące niekorzystne oddziaływania, a ewentualne uciążliwości w żadnym zakresie nie przekroczą obowiązujących standardów. Prowadzona działalność, rodzaje emisji i jej wielkość wyklucza, w kontekście najbliższego zagospodarowania, oddziaływania wtórne czy skumulowane.

Planowana inwestycja nie jest związana z zainstalowaniem i pracą urządzeń mogących generować ciągły, uciążliwy hałas, wibracje lub promieniowanie elektromagnetyczne.

Brak będzie innych źródeł unosu i emisji zorganizowanej i niezorganizowanej zanieczyszczeń do powietrza lub hałasu do środowiska.

Przedsięwzięcie w fazie eksploatacji nie będzie wywierało znaczących oddziaływań, które w istotny sposób mogłyby zmienić standardy jakości środowiska. Oddziaływanie na pozostałe komponenty środowiska (glebę, wody podziemne i powierzchniowe) lub oddziaływanie akustyczne na najbliższe tereny – ulegnie pozytywnej zmianie w stosunku do stanu istniejącego. Analizowany obiekt i planowane instalacje zawierają szereg rozwiązań skutecznie eliminujące niekorzystne oddziaływania, a ewentualne uciążliwości w żadnym zakresie nie przekroczą obowiązujących standardów. Rodzaj emisji i jej wielkość wyklucza, w kontekście najbliższego zagospodarowania, oddziaływania wtórne czy skumulowane.

Inwestycja znajduje się na terenie nie objętym obowiązującym planem zagospodarowania przestrzennego. Planowane przedsięwzięcie nie jest położone na obszarach objętych formą ochrony przyrody na podstawie art. 6 ust 1 ustawy z dnia 16.04.2004r. o ochronie przyrody (Dz. U. Nr 92, poz. 880 z późn. zm.). Znajduje się w odległości około 2,5km od OCHK Puszczy Napiwodzko – Ramuckiej, 1,5km od OCHK Dolin Rzek Nidy i Szkotówki i w odległości około 4km od obszaru Natura 2000 Puszcza Napiwodzko – Ramucka. Ze względu na usytuowanie oraz lokalny charakter oddziaływań, planowane przedsięwzięcie nie będzie oddziaływać na obszary chronione, na cele i przedmiot ochrony obszaru Natura 2000 oraz jego integralność. Inwestycja nie będzie miała negatywnego oddziaływania na obszar Natura 2000.

Po przeanalizowaniu przedstawionej dokumentacji stwierdzono, że realizacja przedsięwzięcia polegającego na przebudowie ulic: Miłej, Spokojnej i Pięknej na terenie miasta Nidzica i obrębu Waszulki, Gmina Nidzica nie spowoduje naruszenia obowiązujących wymagań ochrony środowiska. Zaproponowane w ramach ocenianej koncepcji rozwiązania techniczno-technologiczne i organizacyjne pozostaną na poziomie porównywalnym ze stosowanymi w analogicznych instalacjach na terenie kraju, a także w państwach zachodnich i gwarantujące bezproblemowe działanie w ramach prawa unijnego. Planowane rozwiązania techniczne nie spowodują żadnych przekroczeń dopuszczalnych standardów środowiskowych. Przy przyjętym sposobie prowadzenia gospodarki wodno - ściekowej inwestycja nie będzie stanowić zagrożenia dla wód powierzchniowych oraz podziemnych.

Na podstawie art. 80 ustawy z dnia 3 października 2008r. o udostępnianiu informacji o środowisku i jego ochronie, udziale społeczeństwa w ochronie środowiska oraz ocenie oddziaływania na środowisko, Burmistrz Nidzicy biorąc pod uwagę postanowienie Regionalnego Dyrektora Ochrony Środowiska w Olsztynie i opinię sanitarną Państwowego Powiatowego Inspektora Sanitarnego w Nidzicy oraz ustalenia zawarte w karcie informacyjnej przedsięwzięcia, wydał decyzję o środowiskowych uwarunkowaniach inwestycji.

### POUCZENIE

Zgodnie z art. 72 ust. 3 ustawy z dnia 3 października 2008r. o udostępnianiu informacji o środowisku i jego ochronie, udziale społeczeństwa w ochronie środowiska oraz o ocenach oddziaływania na środowisko, decyzję o środowiskowych uwarunkowaniach dołącza się do wniosku o wydanie decyzji o pozwoleniu na budowę. Wniosek powinien być złożony nie później niż przed upływem czterech lat od dnia, w którym decyzja stała się ostateczna.

Od niniejszej decyzji stronom przysługuje prawo wniesienia odwołania do Samorządowego Kolegium Odwoławczego w Olsztynie za pośrednictwem Burmistrza Nidzicy w terminie 14 dni od daty jej otrzymania.



*[Handwritten signature]*  
Z-ca BURMISTRZA  
Beata Nisłowska  
Z-ca BURMISTRZA

Decyzja niniejsza stała się  
ostateczna

w dniu *08-07-2015* INSPEKTOR  
ds. inwestycji i środowiskowych  
uwarunkowań  
*[Handwritten signature]*  
mgr inż. Hubert Schneider

#### Załączniki:

1. Charakterystyka planowanego przedsięwzięcia zgodnie z art. 82 ust 3 ustawy z dnia 3.10.2008r.

#### Otrzymują:

1. Usługi Inżynierskie Andrzej Roman  
Tatary 40, 13 -100 Nidzica
2. a/a.

#### Do wiadomości:

1. Regionalny Dyrektor Ochrony Środowiska w Olsztynie
2. Państwowy Powiatowy Inspektor Sanitarny w Nidzicy

#### Sprawę prowadzi:

insp. Wydziału Techniczno – Inwestycyjnego  
mgr inż. Hubert Schneider

### Charakterystyka przedsięwzięcia

Przedmiotem inwestycji, dla której wydano decyzję o środowiskowych uwarunkowaniach jest przedsięwzięcie polegające na przebudowie ulic: Miłej, Spokojnej i Pięknej na terenie miasta Nidzica i obrębu Waszulki, Gmina Nidzica.


Przedmiotowe przedsięwzięcie polega na przebudowie drogi na długości około 1200m, wraz z oświetleniem drogowym i odwodnieniem poprzez projektowaną sieć deszczową o długości około 1200m. Projektowana droga dostosowana jest do przebiegu i szerokości istniejącego pasa drogowego. Przewidziano nawierzchnie jezdni z betonu asfaltowego, natomiast chodniki i zjazdy z kostki betonowej o odpowiednich grubościach. Teren inwestycji sąsiaduje bezpośrednio z polami uprawnymi a także zabudową jednorodzinną miasta Nidzica. Drogi służą głównie obsłudze ruchu pojazdów osobowych do przyległych zabudowań. Planowana inwestycja zajmie powierzchnię ok. 2,0ha. Powierzchnia zabudowy (utwardzone nawierzchnie jezdni i chodników) wynosić będzie około 12000m<sup>2</sup>. Działki na terenie miasta Nidzica przeznaczone pod projektowane ulice, obecnie wykorzystywane jako drogi i dojazdy o nawierzchni gruntowej w bardzo złym stanie i bez odwodnienia, są własnością Gminy Nidzica. Działki w obrębie Waszulki przewidziane są jedynie do oczyszczenia i odmulenia, istniejącego na ich granicy, rowu melioracyjnego do którego odprowadzone będą wody opadowe poprzez projektowaną kanalizację deszczową.

Planowane przedsięwzięcie zlokalizowane jest w północno-wschodniej, skrajnej części m. Nidzica, na osiedlu domków jednorodzinnych. W opracowaniu przewidziano nawierzchnie jezdni z betonu asfaltowego, natomiast chodniki i zjazdy z kostki betonowej o odpowiednich grubościach. Projektowana jezdnia dostosowana jest do przebiegu i szerokości istniejącego pasa drogowego.

W zlewni gdzie wody odprowadzane będą poprzez studnię chłonne przewidziano oczyszczenie wód opadowych poprzez zamontowanie w studzienkach wpustowych specjalnych wkładek (separatorów), które unieszkodliwiają zawarte w wodach zanieczyszczenia, zawiesiny i substancje ropopochodne. W zlewni gdzie wody odprowadzane będą do rowu, przed wylotem kanału deszczowego zamontowany zostanie osadnik który będzie zatrzymywał zawiesinę łatwo opadającą i piasek, a następnie separator który będzie oddzielał zawiesinę i związki ropopochodne z wód deszczowych.

Po przeprowadzonej analizie i rozpatrzeniu zagrożeń jakie może spowodować planowane przedsięwzięcie polegające na przebudowie ulic: Miłej, Spokojnej i Pięknej na terenie miasta Nidzica i obrębu Waszulki, Gmina Nidzica, można stwierdzić, iż przy dotrzymaniu opisanych założeń technologicznych inwestycja spełni wymogi przepisów i kryteria środowiskowe i nie stworzy uciążliwości dla najbliższych mieszkańców.

Z-ca BURMISTRZA  
Beata Waszulka  
Z-ca BURMISTRZA



**DECYZJA NR 15/P//2013**  
**o lokalizacji inwestycji celu publicznego**

Na podstawie art. 4 ust. 2 pkt. 1, art. 50 ust. 1 i 4; art. 51 ust. 1 pkt 2, art. 52 i art. 54 ustawy z dnia 27 marca 2003 r. o planowaniu i zagospodarowaniu przestrzennym (tj. Dz. U z 2012r. Poz. 647, z późn. zm.) oraz art. 104 ustawy z dnia 14 czerwca 1960 r. – Kodeks Postępowania Administracyjnego (tj. Dz. U. z 2013 r. poz. 267), po rozpatrzeniu wniosku Pana Andrzeja Roman, jako pełnomocnika Gminy Nidzica z dnia 10.07.2013 r.,

**ustalam lokalizację inwestycji celu publicznego**

na rzecz Gminy Nidzica, Pl. Wolności nr 1, 13-100 Nidzica, dla zamierzenia inwestycyjnego polegającego na „przebudowie ulic: Miłej, Spokojnej i Pięknej, wraz z oświetleniem drogowym i odwodnieniem”, w działkach nr ewid. 237/17, 220/3, 222/10, 220/5, 261/11, 219/8, 261/2, 187/1, 261/15, 263/40, 226/11, 262, 222/7, 263/41, 188, 263/37, 263/39, 263/4, położonych w Nidzicy, obręb nr 4 oraz w działkach nr ewid. 83, 102, 103, 123 obręb Waszulki, gm. Nidzica.

**1. Ustalenia dotyczące rodzaju zabudowy:**

Infrastruktura techniczna.

**2. Funkcja zabudowy i zagospodarowania terenu.**

Przebudowa ulic: Miłej Spokojnej i Pięknej wraz z oświetleniem drogowym i odwodnieniem..

**3. Warunki i wymagania dotyczące ładu przestrzennego.**

- Przebudowa ulic: Miłej, Spokojnej i Pięknej o długości około 1200m wraz z oświetleniem drogowym i odwodnieniem – kanalizacja deszczowa;
- projektowana kanalizacja deszczowa o długości około 1200m, (rury strukturalne, studnie rewizyjne i chłonne, osadnik i separator);
- Parametry ulic: kategoria - drogi gminne, klasa - „D”, ulice ; jednojezdniowe, dwupasowe o szerokości jezdni od 5,0m do 6,0m i szerokości chodników od 1,5m do 2,0m;
- działki nr ewid. 102, 103 i 123 położone w obrębie Waszulki przewidziane są jedyni do oczyszczenia i odmulenia istniejącego na ich granicy rowu melioracyjnego, do którego odprowadzone będą wody opadowe poprzez projektowaną kanalizację deszczową;
- Oznaczenie terenu inwestycji – zgodnie z załącznikiem graficznym;
- Projektowana inwestycja i jej realizacja nie będzie miała wpływu na kształtowanie ładu przestrzennego;
- przebudowa ulic wraz z oświetleniem drogowym i odwodnieniem jest inwestycją niezbędną dla prawidłowego działania układu komunikacyjnego gminny.

**4. Ustalenia dotyczące ochrony środowiska, przyrody i krajobrazu:**

- projektowana inwestycja należy do przedsięwzięć określonych w Rozporządzeniu Rady Ministrów z dnia 09.11.2010r. w sprawie przedsięwzięć mogących znacząco oddziaływać na środowisko (Dz. U. Nr 213, poz. 1397, z późn. zm.). Jest to przedsięwzięcie **mogące potencjalnie znacząco oddziaływać na środowisko**. W związku z powyższym w dniu 20.06.2013r. Burmistrz Nidzicy wydał decyzję nr 4/2013 o środowiskowych uwarunkowaniach.
- zgodnie z ustawą z dnia 27 kwietnia 2001 r. – Prawo Ochrony Środowiska (Dz.U. z 2008r. Nr 25, poz. 150 z późn. zm.), inwestycja musi być realizowana w sposób zapewniający maksymalne ograniczenie oddziaływania na środowisko.

## **5. Ustalenia dotyczące ochrony dziedzictwa kulturowego i zabytków oraz dóbr kultury współczesnej.**

Działki, na których ma być realizowana projektowana inwestycja nie są objęte ochroną konserwatorską w myśl ustawy z dnia 23 lipca 2003r. o ochronie zabytków i opiece nad zabytkami (Dz.U. z 2003r. Nr 162, poz. 1568 z późn zm.) za wyjątkiem art. 33 tej ustawy (kto w trakcie prowadzenia robót budowlanych lub ziemnych odkrył przedmiot, co do którego istnieje przypuszczenie, iż jest on zabytkiem, jest obowiązany: wstrzymać wszelkie roboty mogące uszkodzić lub zniszczyć odkryte przedmioty, zabezpieczyć, przy użyciu dostępnych środków, ten przedmiot i miejsce jego odkrycia, niezwłocznie zawiadomić o tym Wojewódzkiego Konserwatora Zabytków w Olsztynie, a jeśli to niemożliwe, Burmistrza Nidzicy.

## **6. Wymagania dotyczące ochrony interesów osób trzecich.**

- wnioskowaną inwestycję należy projektować i realizować w sposób zapewniający spełnienie wymagań określonych w art. 5 ust. 1 i 2 ustawy z dnia 7 lipca 1994 r. Prawo Budowlane (tj. Dz. U. z 2010 r. nr 243, poz. 1623 z późniejszymi zmianami);
- projekt budowlany należy sporządzić w sposób zapewniający ochronę interesów osób trzecich obejmującą w szczególności: zapewnienie dostępu do drogi publicznej, ochronę przed pozbawieniem:- możliwości korzystania z wody, kanalizacji, energii elektrycznej i ciepłej oraz środków łączności,- dopływu światła dziennego do pomieszczeń przeznaczonych na pobyt ludzi, ochronę przed uciążliwościami powodowanymi przez hałas, wibracje, zakłócenia elektryczne, promieniowanie, ochronę przed zanieczyszczeniem powietrza, wody lub gleby.

## **7. Ustalenia dotyczące granic i sposobów zagospodarowania terenów lub obiektów podlegających ochronie, ustalonych na podstawie odrębnych przepisów:**

- w zakresie ochrony obiektów budowlanych na terenach górniczych nie mają zastosowania w sprawie przepisy odrębne,
- w zakresie ochrony obiektów budowlanych na terenach narażonych na niebezpieczeństwo powodzi nie mają zastosowania w sprawie przepisy odrębne,
- w zakresie ochrony obiektów budowlanych na terenach zagrożonych osuwaniem się mas ziemnych nie mają zastosowania w sprawie przepisy odrębne,
- w zakresie ochrony gruntów rolnych i leśnych nie mają zastosowania w sprawie przepisy odrębne.

## **8. warunki i szczegółowe zasady zagospodarowania terenu oraz jego zabudowy wynikające z przepisów odrębnych:**

Projektowana inwestycja nie jest sprzeczna z innymi przepisami odrębnymi;

## **9. Warunki wynikające z przepisów szczególnych:**

- Dokumentacja powinna być zgodna z obowiązującymi przepisami ustawy z dnia 7 lipca 1994 r. – Prawo budowlane (tj. Dz. U. z 2010 r. nr 243, poz. 1623 z późn. zm.);
- Projekt budowlany musi spełniać wymagania określone w Rozporządzeniu Ministra Transportu, Budownictwa i Gospodarki Morskiej z dnia 25 kwietnia 2012r. w sprawie szczegółowego zakresu i formy projektu budowlanego (Dz. U. z 2012r., poz. 462);
- Projekt budowlany musi spełniać warunki zawarte w:
  - Rozporządzeniu Ministra Infrastruktury z dnia 12 kwietnia 2002 r. w sprawie warunków technicznych, jakim powinny odpowiadać budynki i ich usytuowanie (Dz. U. Nr 75, poz. 690, z późn. zm.);
  - rozporządzeniu Rady Ministrów z dnia 2 marca 1999 r. w sprawie warunków technicznych, jakim powinny odpowiadać drogi publiczne i ich usytuowanie (Dz. U. Nr 43, poz. 430);
- Projekt zagospodarowania terenu należy sporządzić na kopii aktualnej mapy zasadniczej zgodnie z Rozporządzeniem Ministra Gospodarki Przestrzennej i Budownictwa z 21 lutego 1995 r. w sprawie rodzaju i zakresu opracowań geodezyjno – kartograficznych oraz czynności geodezyjnych obowiązujących w budownictwie (Dz. U. Nr 25 z 1995 r., poz. 133);



- Zachować przepisy Rozporządzenia Ministra Transportu, Budownictwa i Gospodarki Morskiej z dnia 25 kwietnia 2012 r. (Dz. U. Z 2012 r., poz. 463) w sprawie ustalania geotechnicznych warunków posadowienia obiektów budowlanych;
- Inne przepisy prawne, mające zastosowanie:
  - Ustawa z dnia 21 marca 1985 r. o drogach publicznych (tj. Dz. U. z 2013r., poz. 260),
  - Ustawa z dnia 21 sierpnia 1997 r. o gospodarce nieruchomościami (tj. Dz. U. z 2010 r, nr 102, poz. 651 z późn. zm.).

#### **10. Linie rozgraniczające terenu inwestycji.**

Linie rozgraniczające teren inwestycji wyznaczono na mapach w skali 1:1000, stanowiących załącznik do niniejszej decyzji.

#### **11. Pozostałe warunki i uzgodnienia:**

- a) projektowanie zlecić uprawnionej jednostce.
- b) wniosek i projekt budowlany w 4 egzemplarzach złożyć w Starostwie Powiatowym w Nidzicy celem uzyskania decyzji o pozwoleniu na budowę

d) u z g o d n i e n i a.

Zgodnie z art. 53 ust. 4 ustawy o planowaniu i zagospodarowaniu przestrzennym w trakcie postępowania uzyskano niezbędne uzgodnienia:

- Powiatowego Zarządu Dróg w Nidzicy postanowieniem z dnia 20.08.2013r. znak: PZD.DT.P.4450.138.2013 z następującymi uwagami:

a) zachować wymogi zawarte w rozporządzeniu Ministra Transportu i Gospodarki Morskiej z dnia 02.03.1999r. w sprawie warunków technicznych, jakim powinny odpowiadać drogi publiczne i ich usytuowanie (Dz. U. Nr 43, poz. 430 z 1999r.) oraz ustawy o drogach publicznych z dnia 21 marca 1985r/(dz. u z 2013r., poz. 260 z późn. zm.)

b) projekt budowlany uzgodnić w PZD w Nidzicy.

- Zarządu Melioracji i Urządzeń Wodnych Rejonowy Oddział w Nidzicy-pismo z dnia 13.08.2013r. znak: MUW.DN. 0702-1-12/13 z następującą informacją:

a) na terenie objętym inwestycją występują urządzenia melioracji wodnej szczegółowej pod nazwą: R-E, R-E4, R-E5, których położenie przedstawiono na załączniku graficznym.

- Zarządcy dróg gminnych – bez uwag. Z uwagi na fakt, że Burmistrz Nidzicy jest organem wykonującym zarówno obowiązki zarządcy dróg gminnych tj. publicznych i dróg wewnętrznych, jak też organem wydającym decyzję o ustaleniu lokalizacji inwestycji celu publicznego, nie zajęto stanowiska w trybie art. 106 Kpa jak nakazuje art. 53 ust. 5 ustawy o planowaniu i zagospodarowaniu przestrzennym.

### **U z a s a d n i e n i e**

Wnioskodawca złożył wniosek o wydanie o ustaleniu lokalizacji inwestycji celu publicznego dla przedmiotowej inwestycji. Ponieważ wnioskowany teren nie jest objęty miejscowym planem zagospodarowania przestrzennego, należało ustalić warunki lokalizacji inwestycji celu publicznego. Projekt decyzji zgodnie z art. 60 ust. 4 przygotowała osoba wpisana na listę samorządu zawodowego architektów.

W trakcie postępowania przeprowadzono zgodnie z art. 53 ust. 3 pkt. 2 analizę stanu faktycznego i prawnego terenu, na którym przewiduje się realizację inwestycji.

Planowana inwestycja jest zgodna z obowiązującymi przepisami odrębnymi oraz z istniejącym zagospodarowaniem i nie wywołuje kolizji urbanistycznej.

Wobec powyższego orzekam jak w sentencji.

#### **POUCZENIE:**

1. Niniejsza decyzja nie rodzi praw do terenu oraz nie narusza prawa własności i uprawnień osób trzecich (art. 63 ust. 2 ustawy o planowaniu i zagospodarowaniu przestrzennym).
2. Zgodnie z przepisami art. 63 ust. 4 ustawy – wnioskodawcy, który nie uzyskał prawa do terenu, nie przysługuje roszczenie o zwrot nakładów poniesionych w związku z otrzymaną decyzją ustalającą lokalizację inwestycji celu publicznego.

3. Zgodnie z art. 65 ustawy z dnia 27 marca 2003r. o planowaniu i zagospodarowaniu przestrzennym decyzja o ustaleniu lokalizacji inwestycji celu publicznego wygasa, jeżeli:
- inny wnioskodawca uzyskał pozwolenie na budowę;
  - dla tego terenu uchwalono plan miejscowy, którego ustalenia są inne niż w wydanej decyzji (przepisu tego punktu nie stosuje się, jeżeli została wydana ostateczna decyzja o pozwoleniu na budowę).
4. Decyzja o ustaleniu lokalizacji inwestycji celu publicznego nie uprawnia do podejmowania jakichkolwiek działań związanych z rozpoczęciem robót budowlanych.
5. Burmistrz Nidzicy jest obowiązany za zgodą strony, na rzecz której decyzja niniejsza została wydana, do przeniesienia tej decyzji na rzecz innej osoby, jeżeli przyjmuje ona wszystkie warunki wydane w tej decyzji. Stronami w postępowaniu o przeniesienie decyzji są jedynie podmioty, między którymi ma być dokonane jej przeniesienie.
6. **Od niniejszej decyzji służy stronom prawo wniesienia odwołania do Samorządowego Kolegium Odwoławczego w Olsztynie, za moim pośrednictwem, w terminie 14 dni od daty jej otrzymania. Zgodnie z art. 53 ust. 6 ustawy o planowaniu i zagospodarowaniu przestrzennym odwołanie powinno zawierać zarzuty odnoszące się do decyzji, określać istotę i zakres żądania będącego przedmiotem odwołania oraz wskazywać dowody uzasadniające to żądanie.**



Zup. BURMISTRZA  
Halina Piotrkowska  
KANCELARNIK  
Wydziału Techniczno-Inwestycyjnego

**Załącznik do decyzji:**

- Załącznik nr 1- mapa syt.-wys. w skali 1:1000 z liniami rozgraniczającymi teren inwestycji;
- Załącznik nr 2- mapa ewidencyjna wód i urządzeń melioracyjnych

Sporzadziła:

mgr inż. arch. Agnieszka Bielecka  
członek Zachodniej Okręgowej Izby Urbanistów  
nr wpisu Z-474

Otrzymują:

1. Pan Andrzej Roman  
Tatary nr 40, 13-100 Nidzica  
działający z upoważnienia Gminy Nidzica
2. Strony wg rozdzielnika
3. a/a

**URZĄD MIEJSKI**  
13-100 Nidzica, Pl. Wolności 1  
WYDZIAŁ TECHNICZNO-INWESTYCYJNY  
tel. (89) 625-07-42. fax 625-07-11

Decyzja niniejsza stała się  
ostateczna

w dniu 18.09.2013

**INSPEKTOR**  
ds. planowania przestrzennego

mgr inż. Seresa Roman

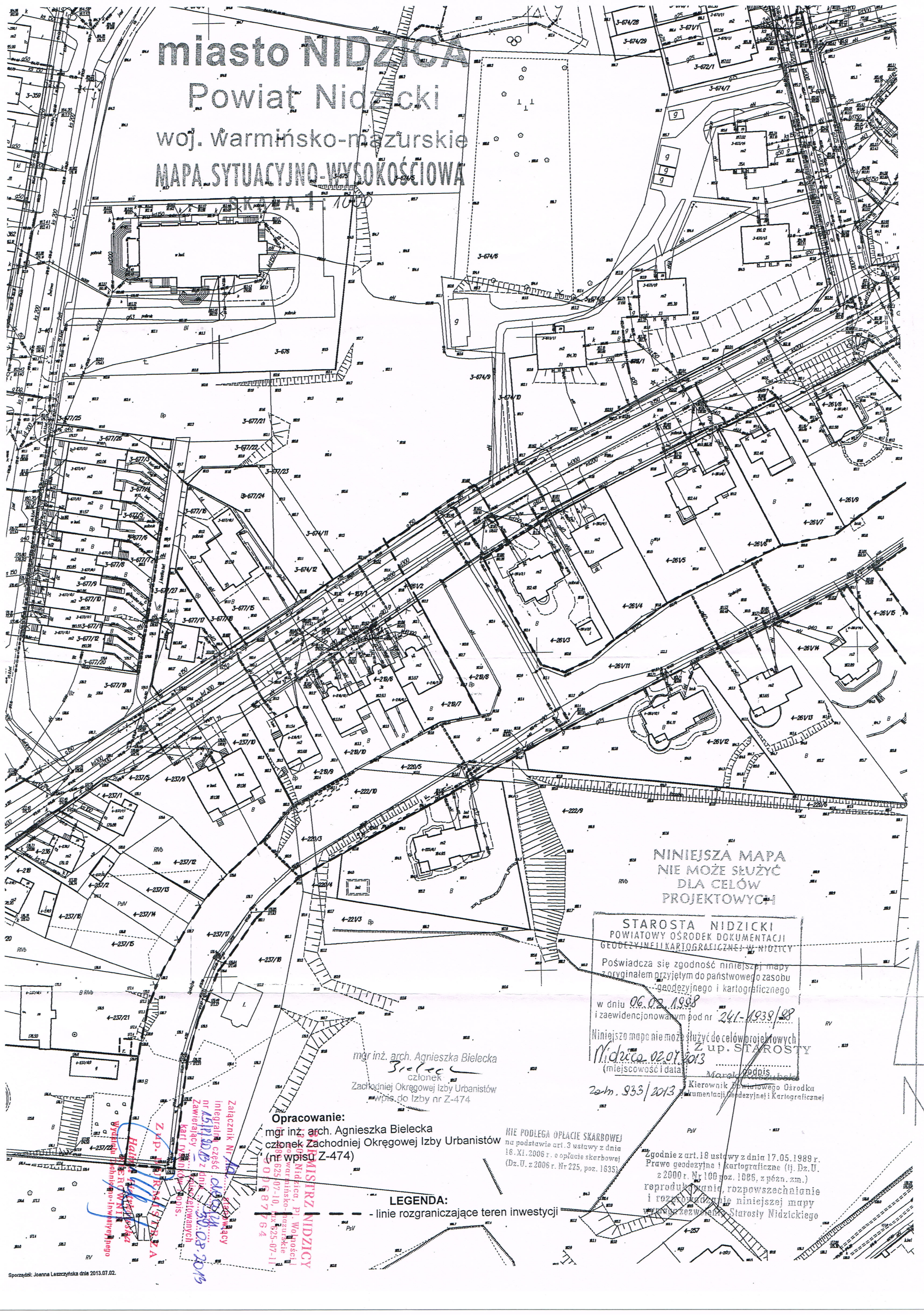
# miasto NIDZICA

## Powiat Nidzicki

### woj. warmińsko-mazurskie

#### MAPA SYTUACYJNO-WYSOKOŚCIOWA

SKALA 1:1000



NINIEJSZA MAPA  
NIE MOŻE SŁUŻYĆ  
DLA CELÓW  
PROJEKTOWYCH

STAROSTA NIDZICKI  
POWIATOWY OŚRODEK DOKUMENTACJI  
GEODEZYJNEJ I KARTOGRAFICZNEJ W NIDZICY

Poświadczam zgodność niniejszej mapy  
z oryginałem przyjętym do państwowego zasobu  
geodezyjnego i kartograficznego  
w dniu 06.02.1998  
i zaewidencjonowanym pod nr 241-1939/88

Niniejsza mapa nie może służyć do celów projektowych  
Z up. STAROSTY  
Nidzica 02.07.2013  
(miejscowość i data) *Marcel Gędek*

Zam. 933/2013 Kierownik Powiatowego Ośrodka  
Dokumentacji Geodezyjnej i Kartograficznej

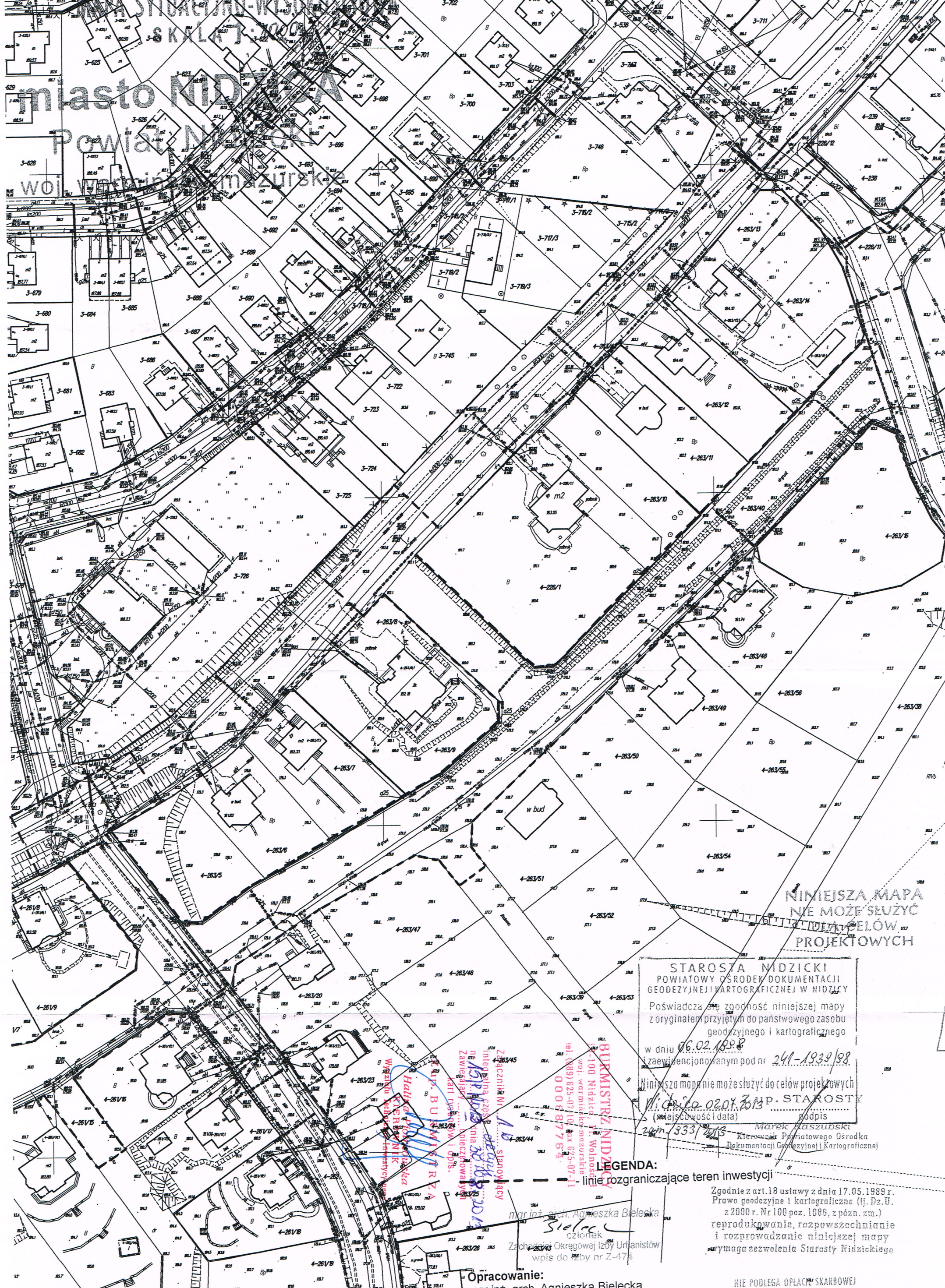
mgr inż. arch. Agnieszka Bielecka  
*Bielecka*  
członek  
Zachodniej Okręgowej Izby Urbanistów  
nr wpisu do Izby nr Z-474

Opracowanie:  
mgr inż. arch. Agnieszka Bielecka  
członek Zachodniej Okręgowej Izby Urbanistów  
(nr wpisu Z-474)

NIE PODLEGA OPŁACIE SKARBOWEJ  
na podstawie art. 3 ustawy z dnia  
16.XI.2006 r. o opłacie skarbowej  
(Dz.U. z 2006 r. Nr 225, poz. 1635)

Zgodnie z art. 18 ustawy z dnia 17.05.1989 r.  
Prawo geodezyjne i kartograficzne (tj. Dz.U.  
z 2000 r. Nr 100 poz. 1086, z późn. zm.)  
reprodukowanie, rozpowszechnianie  
i wykorzystywanie niniejszej mapy  
jest zabronione. Starosta Nidzickiego

LEGENDA:  
- linie rozgraniczające teren inwestycji



miasto NIDZICA  
Powiat Nidzicki  
województwo mazurskie

NINIEJSZA MAPA  
NIE MOŻE SŁUżyć  
DO CELÓW  
PROJEKTOWYCH

STAROSTA NIDZICKI  
POWIATOWY OŚRODEK DOKUMENTACJI  
GEODEZYJNEJ I KARTOGRAFICZNEJ W NIDZICY

Poświadczam zgodność niniejszej mapy  
z oryginałem przyjętym do państwowego zasobu  
geodezyjnego i kartograficznego  
w dniu 06.02.1998 r.  
za ewidencjonowanym pod nr 241-1939/98

Niniejsza mapa nie może służyć do celów projektowych  
Nidzica 02.01.2013 r.  
Marek Kaszubski  
Kierownik Powiatowego Ośrodka  
Dokumentacji Geodezyjnej i Kartograficznej

**LEGENDA:**

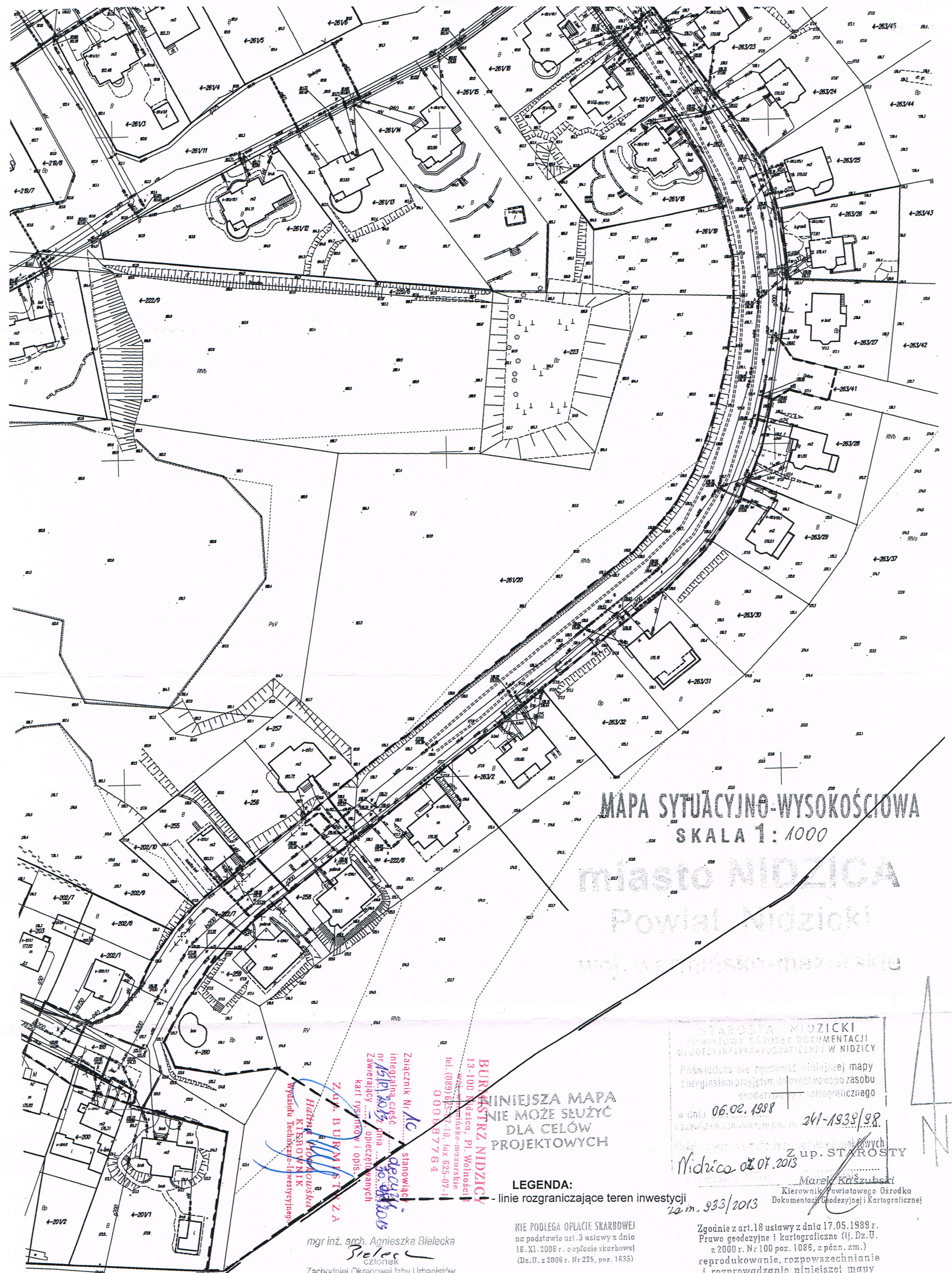
--- linie rozgraniczające teren inwestycji

Zgodnie z art. 18 ustawy z dnia 17.05.1989 r.  
Prawo geodezyjne i kartograficzne (tj. Dz.U.  
z 2000 r. Nr 100 poz. 1086, z późn. zm.)  
reprodukowanie, rozpowszechnianie  
i rozprowadzanie niniejszej mapy  
wymaga zezwolenia Starosty Nidzickiego

Opracowanie:  
mgr inż. arch. Agnieszka Bielecka  
członek Zachodniej Okręgowej Izby Urbanistów  
(nr wpisu Z-474)

NIE PODLEGA OPŁACI SKARBOWEJ  
na podstawie art. 3 ustawy z dnia  
16.XI.2006 r. o opłacie skarbowej  
(Dz.U. z 2006 r. Nr 225, poz. 1635)

Sporządził: Joanna Leszczyńska dnia 2013.01.02.



**MAPA SYTUACYJNO-WYSOKOŚCIOWA  
SKALA 1:1000**

**miasto NIDZICA**  
Powiat Nidzicki  
woj. warmińsko-mazurskie

STAROSTA NIDZICKI  
POWIATOWY OŚRODEK DOKUMENTACJI  
GEODEZYJNEJ I KARTOGRAFICZNEJ W NIDZICY  
Poświadczam zgodność niniejszej mapy  
z oryginałem przyjętym do powiatowego zasobu  
geodezyjnego i kartograficznego  
w dniu 06.02.1998  
i zwidłem 241-1938/98.  
Z up. STAROSTY  
Marek Kąszubski  
Kierownik Powiatowego Ośrodka  
Dokumentacji Geodezyjnej i Kartograficznej  
20 m. 933/2013

**NINIEJSZA MAPA  
NIE MOŻE SŁUżyć  
DLA CELÓW  
PROJEKTOWYCH**

**LEGENDA:**

--- linie rozgraniczające teren inwestycji

NIE PODLEGA OPŁACIE SKARBOWEJ  
na podstawie art. 3 ustawy z dnia  
16.XI.2006 r. o opłacie skarbowej  
(Dz. U. z 2006 r. Nr 225, poz. 1635)

Zgodnie z art. 18 ustawy z dnia 17.05.1989 r.  
Prawo geodezyjne i kartograficzne (tj. Dz. U.  
z 2000 r. Nr 100 poz. 1086, z późn. zm.)  
reprodukowanie, rozpowszechnianie  
i rozprowadzanie niniejszej mapy  
wymaga zezwolenia Starosty Nidzickiego

**BURMISTRZ NIDZICY**  
13-100 Nidzica, pl. Wolności 1  
siedziba biurowo-muzeum  
tel. (089) 625-72-10, fax 625-07-11  
000687764

Załącznik Nr 10 do stanowiąc  
Integralną część  
nr 101/2013/14 z dnia 30.08.2013  
Zawierający opis i opisy  
kart rysunków i opis

**ZAJ. BURMISTRZA**  
**Hanna Tomaszewska**  
**KIEROWNIK**  
Wydziału Techniczno-Inwestycyjnego

mgr inż. arch. Agnieszka Bielecka  
członek  
Zachodniej Okręgowej Izby Urbanistów  
wpis do Izby nr Z-474

**Opracowanie:**  
mgr inż. arch. Agnieszka Bielecka  
członek Zachodniej Okręgowej Izby Urbanistów  
(nr wpisu Z-474)

Sporządził: Joanna Leszczyńska dnia 2013.07.02.

NPZ: 933/2013  
 Woj.: warmińsko – mazurskie  
 Powiat: nidzicki  
 Gm./ Miasto: Nidzice  
 Obręb: Waszulki  
 Arkusz: 232, 441, 133, 134, 181, 182  
 Działka: 102

MAPA SYTUACYJNO-WYSOKOŚCIOWA  
 SKALA 1:1000

Nie wyklucza się istnienia w terenie innych nie Wykazanych na niniejszej mapie urządzeń podziemnych, które nie były zgłoszone do inwentaryzacji lub o których brak jest informacji w instytucjach branżowych.

NINIEJSZA MAPA  
 NIE MOŻE SŁUżyć  
 DLA CEŁÓW  
 PROJEKTOWYCH

STAROSTA NIDZICKI  
 POWIATOWY OŚRODEK DOKUMENTACJI  
 GEODEZYJNEJ I KARTOGRAFICZNEJ W NIDZICY  
 Poświadcza się zgodność niniejszej mapy z oryginałem przyjętym do państwowego zasobu geodezyjnego i kartograficznego w dniu 12.03.1998 i zaewidencjonowanym pod nr 641.30-84/98  
 Niniejsza mapa nie może służyć do celów projektowych  
 Nidzice 01.07.2013 STAROSTY  
 (miejsowość i data) podpis

Kaszubski  
 Marek Kierownik Powiatowego Ośrodka Dokumentacji Geodezyjnej i Kartograficznej

Zgodnie z art. 18 ustawy z dnia 17.05.1989 r. Prawo geodezyjne i kartograficzne (tj. Dz. U. z 2006 r. Nr 100 poz. 1086, z późn. zm.) reprodukcje, rozpowszechnianie i rozprowadzanie niniejszej mapy wymaga zezwolenia Starosty Nidzickiego

NIE PODLEGA OPŁACIE SKARBOWEJ na podstawie art. 3 ustawy z dnia 16. XI. 2006 r. o opłacie skarbowej (Dz. U. z 2006 r. Nr 225, poz. 1635)

LEGENDA:

- linie rozgraniczające teren inwestycji

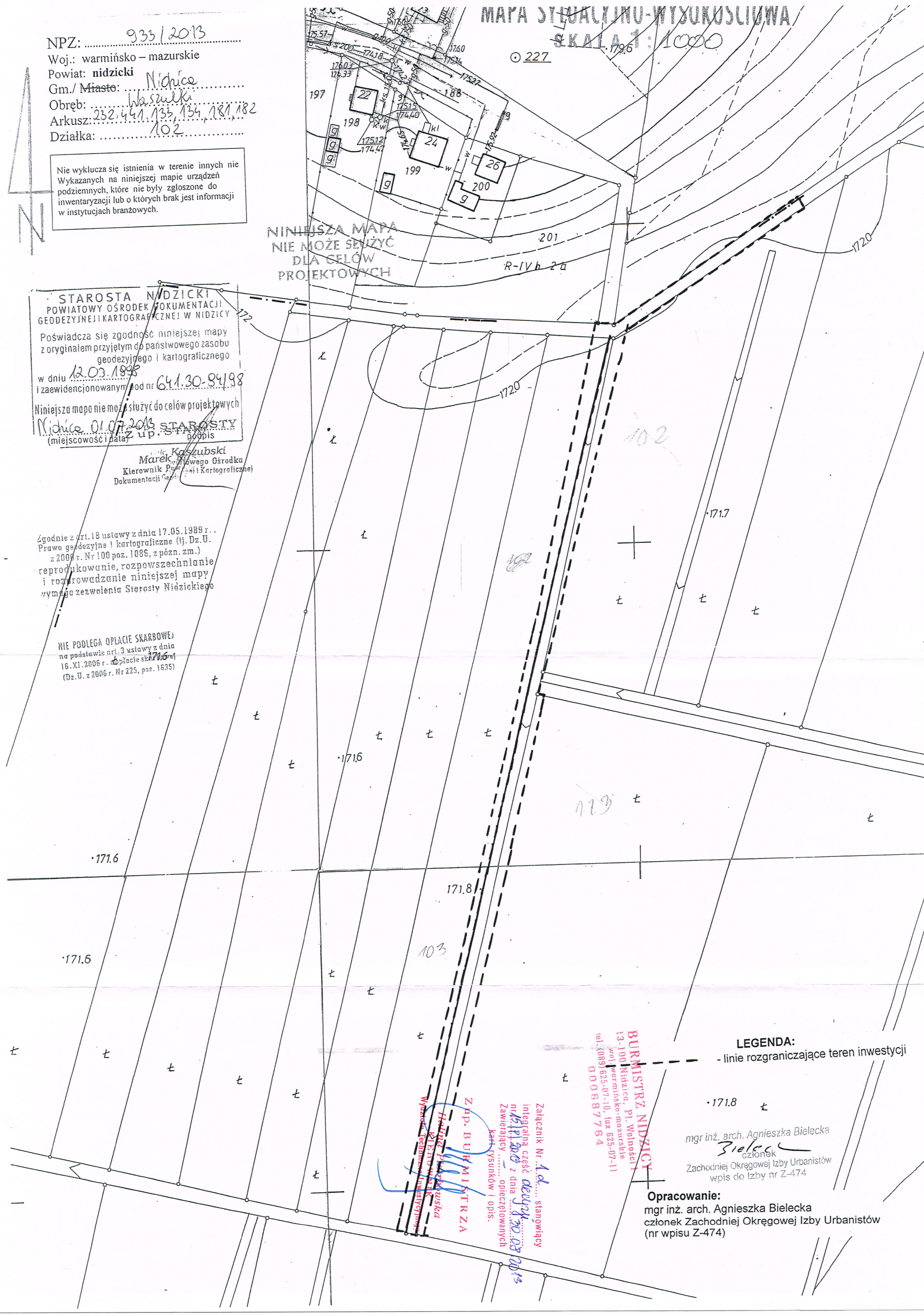
mgr inż. arch. Agnieszka Bielecka  
 członek  
 Zachodniej Okręgowej Izby Urbanistów  
 wpis do Izby nr Z-474

Opracowanie:

mgr inż. arch. Agnieszka Bielecka  
 członek Zachodniej Okręgowej Izby Urbanistów  
 (nr wpisu Z-474)

BURMISTRZ NIDZICY  
 13-100 Nidzica, pl. Wolności  
 woj. warmińsko-mazurskie  
 tel. (089) 625-07-10, fax 625-07-11  
 000687764

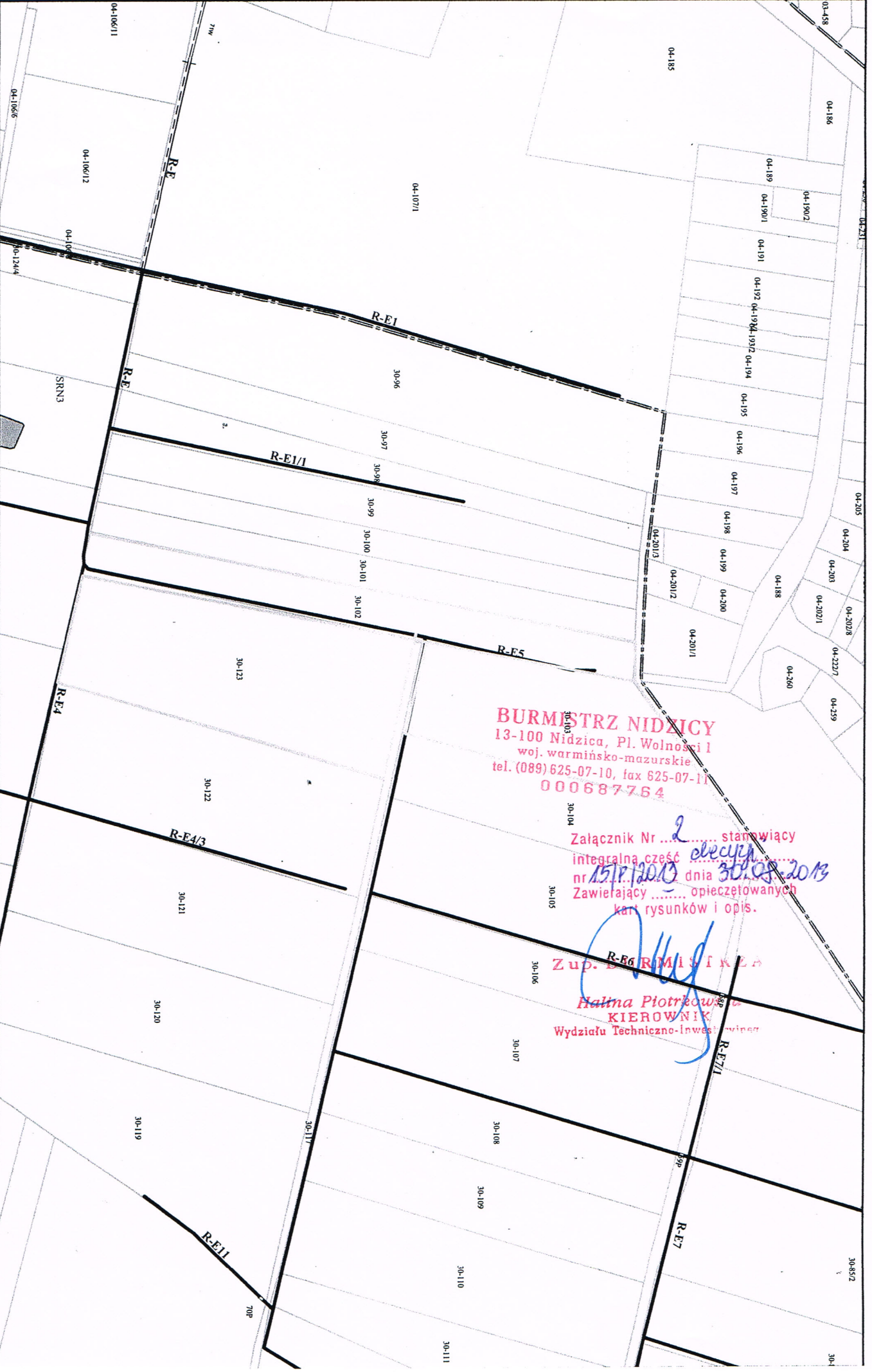
Załącznik Nr 1d Stanowięcy  
 integralną część decyzji nr 131/2013 z dnia 30.03.2013 Zawierający opinie i opis kart. rysunków i opis.  
 Z up. BURMISTRZA  
 Halina Pękalska  
 Wzrostek Technicznej Inwestycji



Województwo: warmińsko - mazurskie  
Powiat: nidzicki  
Gmina: Nidzica  
Obreń: Waszuki

**MAPA EWIDENCYJNA WÓD I URZĄDZEŃ MELIORACYJNYCH**  
Zarząd Melioracji i Urządzeń Wodnych w Olsztynie Rejonowy Oddział w Nidzicy

Data wydruku: 2013-08-09 DINSPEKTOR  
Wydruk sporządził: *[Signature]*  
Nr systemu: WINGIK\_OL\_001/10 z dnia 01.01.2010r.



**BURMISTRZ NIDZICY**  
13-100 Nidzica, Pl. Wolności 1  
woj. warmińsko-mazurskie  
tel. (089) 625-07-10, fax 625-07-11  
000687764

Załącznik Nr 2 stanowiący  
integralną część decyzji  
nr 1518/2013 dnia 30.08.2013  
Zawierający opieczętowanych  
kart rysunków i opis.

*[Signature]*  
Zup. **B. RMI i I KZA**  
**Halna Piotrkowska**  
**KIEROWNIK**  
Wydziału Techniczno-Inwestycyjnego

Znak: BOŚ.6341.23.2013

## DECYZJA

Na podstawie art. 122 ust. 1 pkt 1 i pkt 3 w związku z art. 37 pkt 2, i art. 9 ust 1 pkt 14 lit. c) pkt 19 lit. f) oraz art. 123 ust. 2, art. 127 ust. 1, 3, 5 i 6 art. 128, art. art. 131, art. 140 ust. 1 ustawy z dnia 18 lipca 2001 roku – Prawo wodne ( tj. Dz.U z 2012r. poz.145), § 19 ust 1 § 21 ust 1 rozporządzenia Ministra Środowiska z dnia 24 lipca 2006 r. w sprawie warunków, jakie należy spełnić przy wprowadzaniu ścieków do wód lub do ziemi, oraz w sprawie substancji szczególnie szkodliwych dla środowiska wodnego (Dz. U. Nr 137, poz. 984) oraz art. 104 ustawy z dnia 14 czerwca 1960 roku - Kodeks postępowania administracyjnego (jt. Dz. U z 2013r. poz. 267) po rozpatrzeniu wniosku pełnomocnika Gminy Nidzica, Plac Wolności 1, 13-100 Nidzica Pana Andrzeja Roman prowadzącego działalność pod nazwą Usługi Inżynierskie, Andrzej Roman, Tatary 40, 13-100 Nidzica

### o r z e k a m:

**I.** Udzielić pozwolenia wodnoprawnego dla Gminy Nidzica, Plac Wolności 1, 13-100 Nidzica na wprowadzanie podczyszczonych wód opadowych i roztopowych pochodzących ze zlewni nr I o pow. 1,77 ha w ilości  $Q = 67,87$  l/s do gruntu poprzez system rozsączający zlokalizowany na działce nr 237/17 obręb nr 4 miasta Nidzica

o najniższych dopuszczalnych wartościach wskaźników zanieczyszczeń:

- zawiesiny ogólne – 100,0 mg/l
- węglowodory ropopochodne – 15,0 mg/l

**II.** Udzielić pozwolenia wodnoprawnego dla Gminy Nidzica, Plac Wolności 1, 13-100 Nidzica na wprowadzanie podczyszczonych wód opadowych i roztopowych pochodzących ze zlewni nr III o pow. 9,60 ha w ilości  $Q = 233,93$  l/s do gruntu poprzez wylot W do rowu melioracji wodnych szczegółowych R-E5 na działkach nr 102 i 103 w obrębie Waszulki, gmina Nidzica w związku z utwardzeniem dróg na osiedlu ul. Spokojna, Miła i Piękna.

**III.** Udzielić pozwolenia wodnoprawnego dla Gminy Nidzica, Plac Wolności 1, 13-100 Nidzica na wykonanie urządzenia wodnego do wprowadzania podczyszczonych wód opadowych i roztopowych pochodzących ze zlewni nr III o pow. 9,60 ha w związku z utwardzeniem dróg na osiedlu ul. Spokojna, Miła i Piękna w następujący sposób:

- a) Wylot W do rowu melioracyjnego R-E5 na działkach 102 i 103 w obrębie Waszulki
- średnica wylotu DN 500 mm
  - wylot wykonany – konstrukcja betonowa
  - rzędna dna wylotu 171,50 m n.p.m.Kr
  - otwór wylotu zabezpieczony będzie kratą ochronną

Współrzędne geograficzne wylotu:

Szerokość: E: 20° 26' 8''

Długość: N: 53 22' 1''

- b) system rozsączający w granicach działki nr 237/17 obręb nr 4 miasta Nidzica, położony 2,0 m poniżej poziomu projektowanej niwelety.



**IV. Zobowiązać inwestora Gminę Nidzica, Plac Wolności 13-100 Nidzica do:**

1. Konserwacji rowu R-E5 na odcinku 2,00m licząc od wylotu opisanego w pkt III a) decyzji, przy czym pierwszą konserwację należy przeprowadzić w terminie przed zakończeniem budowy tego wylotu.
2. Uporządkowania terenu po wykonaniu urządzenia objętego pozwoleniem.
3. Założenia i prowadzenia na bieżąco zeszytu eksploatacji urządzeń oczyszczających.
4. Przeprowadzania co najmniej 2 razy do roku przeglądów eksploatacyjnych urządzeń oczyszczających i wylotu oraz odnotowywania tych czynności w zeszycie eksploatacji.
5. Eksploatacji urządzeń oczyszczających oraz wylotu zgodnie z zaleceniami zawartymi w instrukcji ich obsługi i konserwacji oraz odnotowywania czynności z nią związanych w zeszycie eksploatacji.
6. Utrzymania urządzeń odprowadzających i oczyszczających wody opadowe i roztopowe oraz wylotu w dobrym stanie technicznym.
7. Zagospodarowania odpadów powstających w związku z eksploatacją kanalizacji deszczowej zgodnie z obowiązującymi przepisami ustawy o odpadach.

**V.** W przypadku awarii urządzeń odprowadzających i oczyszczających wody opadowe i roztopowe należy niezwłocznie przeprowadzić stosowne naprawy. W sytuacji, gdy zakres robót naprawczych będzie przekraczał możliwości właściciela/administratora sieci i urządzeń, należy skorzystać z pomocy właściwego serwisu

**VI.** Pozwolenie wodnoprawne nie rodzi praw do nieruchomości i urządzeń wodnych koniecznych do jego realizacji oraz nie narusza prawa własności i uprawnień osób trzecich przysługujących wobec tych nieruchomości i urządzeń.

**VII. Pozwolenia wodnoprawnego określonego w pkt I i III decyzji udziela się na okres 10 lat tj. do dnia 21.11.2023 r.**

## **UZASADNIENIE**

Pan Andrzej Roman prowadzący działalność pod nazwą Usługi Inżynierskie, Andrzej Roman, Tatary 40, 13-100 Nidzica działający jako pełnomocnik Gminy Nidzica, wystąpił z wnioskiem o wydanie Gminie Nidzica, Plac Wolności 1, 13-100 Nidzica pozwolenia wodnoprawnego na odprowadzenie wód opadowych i roztopowych do gruntu oraz budowę wylotu i odprowadzenie wód opadowych i roztopowych do rowu melioracyjnego R-E5 w związku z utwardzeniem dróg na osiedlu ul. Spokojna, Miła i Piękna.

Wnioskodawca, stosując się do wymogu art. 131 ust. 2 ustawy z dnia 18 lipca 2001 roku Prawo wodne (tj. Dz.U. 2012.145 z późn. zm.) do wniosku dołączył:

- „Operat wodnoprawny na odprowadzanie wód deszczowych do gruntu ze zlewni nr I, oraz na budowę wylotu i odprowadzenia wód deszczowych do rowu melioracyjnego R-E5 ze zlewni nr III”

- Decyzję Burmistrza Nidzicy Nr 15/P/2013 o lokalizacji celu publicznego z dnia 30 sierpnia 2013 roku znak: TI.6733.18.2013

- Opis prowadzenia zamierzonej działalności w języku nietechnicznym.

Załączony do wniosku operat wodnoprawny, został sporządzony zgodnie w wymogami zawartymi w art. 132 ust. 1 ust. 2 i ust. 3 ustawy Prawo wodne.

Burmistrz Nidzicy decyzją znak: TI.6733.18.2013 z dnia 30 sierpnia 2013 roku. ustalił warunki lokalizację inwestycji celu publicznego dla inwestycji polegającej „przebudowie ulic Miłej, Spokojnej, Pięknej wraz z oświetleniem drogowym i odwodnieniem – kanalizacja

deszczowa” . Stosownie do art. 125 pkt 2 i 3 ustawy Prawo wodne, niniejsze pozwolenie wodnoprawne nie narusza ustaleń ww. decyzji.

Zgodnie z art. 61 § 1 i 4 oraz art. 10 § 4 Kpa w dniu 31.10.2013 r. zawiadomiono strony o wszczęciu postępowania administracyjnego w przedmiotowej sprawie oraz poinformowano o możliwości zapoznania się z dokumentami, złożenia uwag i wniosków. W oparciu o art. 127 ust. 6 ustawy – Prawo wodne o toczącym się postępowaniu administracyjnym poinformowano także opinię publiczną poprzez umieszczenie zawiadomienia Starosty Nidzickiego na stronie Biuletynu Informacji Publicznej Starostwa Powiatowego w Nidzicy oraz na tablicy ogłoszeń w siedzibie Starostwa Powiatowego w Nidzicy a także na tablicy ogłoszeń w Urzędzie Miejskim w Nidzicy.

W przewidzianym terminie nie wniesiono uwag i zastrzeżeń.

W oparciu o posiadane akta sprawy oraz zgromadzony materiał dowodowy tutejszy organ stwierdził, co następuje.


Celem zamierzonego korzystania z wód jest wykonanie wylotu kanalizacji deszczowej do wprowadzenia podczyszczonych wód opadowych i roztopowych do rowu melioracji wodnych szczegółowych R-E5 oraz wykonanie systemu rozsączającego wody opadowe i roztopowe w gruncie działki nr 237/17, obręb nr 4 miasta Nidzica. System rozsączający ułożony będzie w postaci 5 kanałów, otulonych geowłókniną. Z terenu zlewni nr II wody opadowe będą odprowadzane zaprojektowanym wylotem do rowu R-E5

Zgodnie z art. 37 pkt 2 ustawy Prawo wodne, wprowadzanie ścieków do wód lub do ziemi jest szczególnym korzystaniem z wód i wymaga pozwolenia wodnoprawnego, o czym stanowi art. 122 ust. 1 pkt 1 tej ustawy. Pozwolenie wodnoprawne wydaje starosta, w drodze decyzji – art. 127 ust. 1 i art. 140 ust. 1 ustawy. Pozwolenie wodnoprawne na wprowadzanie ścieków do wód lub do ziemi wydaje się na okres nie dłuższy niż 10 lat – art. 127 ust. 3 ustawy. Punkt VI decyzji został zapisany na podstawie art. 123 ust. 2 cyt. ustawy.

Dopuszczalne stężenia zanieczyszczeń w wodach opadowych i roztopowych określone w części I sentencji decyzji zostały przyjęte zgodnie z § 11 ust.1 pkt 1 i pkt 2 rozporządzenia Ministra Środowiska z dnia 24 lipca 2006 r. w sprawie warunków, jakie należy spełnić przy wprowadzaniu ścieków do wód lub do ziemi, oraz w sprawie substancji szczególnie szkodliwych dla środowiska wodnego.

Mając powyższe na uwadze, orzeczono jak w sentencji.

Od decyzji niniejszej służy Stronom prawo wniesienia odwołania do Dyrektora Regionalnego Zarządu Gospodarki Wodnej w Warszawie za pośrednictwem Starosty Nidzickiego w terminie 14 dni od dnia otrzymania.



Z up. STAROSTY

*mgr Agnieszka Szczepkowska*  
Kierownik Wydziału  
Budownictwa i Ochrony Środowiska

### **Otrzymują:**

1. Gmina Nidzica  
Plac Wolności 1, 13-100 Nidzica  
- pełnomocnik  
Andrzej Roman  
Tatary 40, 13-100 Nidzica
2. Wiktor Moszczyński  
Jabłonowo, 13-111 Janowiec Kościelny
3. Elżbieta Moszczyńska  
Jabłonowo, 13-111 Janowiec Kościelny
4. Anna Oszmiana  
ul. Kościuszki 5C/3, 13-100 Nidzica

5. Krzysztof Kawiecki  
ul. Steffena 8B, 13-100 Nidzica
6. Iwona Kawiecka  
ul. Steffena 8B, 13-100 Nidzica
7. a/a (K.K.)

**Do wiadomości:**

1. Regionalny Zarząd Gospodarki Wodnej w Warszawie  
ul. Zarzeczce 13B, 03 – 194 Warszawa  
+ 1 egz. operatu wodnoprawnego

*Zwolniono z opłaty skarbowej  
na podstawie art. 7 pkt 4 ustawy  
z dnia 16.11.2006r. o opłacie skarbowej  
(Dz.U.Nr 225, poz. 1635 z 2006r. z późn. zm.)*

G.6630.185.2013

Nidzica, dnia 22.11.2013r.

## **OPINIA NR ZUD - 185/2013** **uzgodnienia dokumentacji projektowej**

Przedmiot uzgodnienia : budowa sieci elektroenergetycznej oświetleniowej i sieci kanalizacji deszczowej dla przebudowy ulic Miłej, Spokojnej i Pięknej na działkach 187/4, 188, 222/7, 261/2, 262, 263/37, 263/40 w obrębie 4 miasta Nidzica oraz na dz. 83, 102 i 103 w obrębie Waszulki gminy Nidzica.

Lokalizacja obiektu: dz. 187/4, 188, 222/7, 261/2.262, 263/37, 263/40 obręb 4 miasto Nidzica oraz dz. 83, 102 i 103 obręb Waszulki gmina Nidzica.

Oznaczenie arkusza mapy: 7.199.16.22.2.3, 7.199.16.22.3.2, 7.199.16.22.3.4,  
7.199.16.22.4.1, 7.199.16.22.4.3

Data wpływu zgłoszenia do Zespołu: 19.11.2013r.

Wnioskodawca: Gmina Nidzica Plac Wolności 1 13-100 Nidzica

Nazwa jednostki projektowej: Usługi Inżynierskie Andrzej Roman Tatary 40, 13-100 Nidzica

Autor opracowania: inż. Andrzej Roman

Inwestor: Gmina Nidzica Plac Wolności 1 13-100 Nidzica

### **ZESPÓŁ UZGADNIANIA DOKUMENTACJI PROJEKTOWEJ**

w składzie:

Marek Kaszubski	- przewodniczący
Agnieszka Szczepkowska	- członek
Tomasz Korzeniowski	- członek
Leszek Pełowski	- członek

na posiedzeniu w dniu 20.11.2013r. **uzgadnia projekt** budowy sieci elektroenergetycznej oświetleniowej i sieci kanalizacji deszczowej dla przebudowy ulic Miłej, Spokojnej i Pięknej na działkach 187/4, 188, 222/7, 261/2, 262, 263/37, 263/40 w obrębie 4 miasta Nidzica oraz na dz. 83, 102 i 103 w obrębie Waszulki gminy Nidzica z uwzględnieniem niżej wymienionych uwag i zaleceń.

Podstawa prawna uzgodnienia:

Ustawa z dnia 17 maja 1989r. Prawo Geodezyjne i Kartograficzne art.27 ust.2 pkt1, art.28 ust.1(Dz. U. nr 30 poz.163 z późn. Zmianami), Rozporządzenie Ministra Rozwoju Regionalnego i Budownictwa z dnia 2 kwietnia 2001r. (Dz. U. nr 38 poz.455) w sprawie geodezyjnej ewidencji sieci uzbrojenia terenu oraz zespołów uzgadniania dokumentacji projektowej.

#### **UWAGI:**

1. Podłączenie kanalizacji deszczowej wraz z połączeniem ulic gminnych do ul. Nowomiejskiej uzgodnić w PZD w Nidzicy.
2. Skrzyżowania i zbliżenia z kablami elektroenergetycznymi wykonać zgodnie z normą PN-76/E-05125. Wszelkie prace w pobliżu kabli prowadzić wyłącznie z zachowaniem szczególnej ostrożności. Na kablach w miejscach skrzyżowań zastosować osłony dwudzielne z rur i zgłosić do odbioru przed zasypaniem w R.E. Szczytno

Opinia niniejsza nie obejmuje uzgodnień dotyczących:

1. Zajęcia pasa drogowego art. 40 ustawy „o drogach publicznych” z 21.03.85 Dz. U. nr 14 poz.60 z późn. zm.
2. Zachowania właściwych odległości obiektów budowlanych od zewnętrznej krawędzi drogi /art.43/.
3. Przestrzegania przepisów Roz. Min. Transp. i Gospod. Wodnej z dn.02.03.99 /Dz. U. nr 43 poz.430/ w powyższych sprawach należy dokonać uzgodnień z właściwym zarządcą dróg.
4. Kolidzji z urządzeniami melioracji szczegółowych i podstawowych, które nie wchodzą w skład sieci uzbrojenia terenu /art.2 pkt11 ustawy” prawo g i k”/ i należy je uzgodnić z Zarządem Melioracji i Urzędzeń Wodnych Województwa Warmińsko-Mazurskiego Rejonowy Oddział w Nidzicy.

## ZALECENIA:

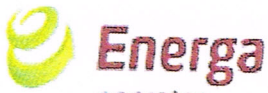
1. Przestrzegać uzgodnień branżowych uzyskanych wcześniej.
2. Zespół Uzgadniania Dokumentacji Projektowej nie ponosi odpowiedzialności za kolizje z przewodami i urządzeniami infrastruktury technicznej, obiektami budowlanymi, zielenią wysoką i pomnikami przyrody nie wykazanymi na mapie opracowanego projektu.
3. W przypadku lokalizacji projektowanej sieci oraz urządzeń na granicy nieruchomości inwestor jest zobowiązany na własny koszt dokonać wznowienia zniszczonych podczas prac ziemnych znaków granicznych, przez jednostkę wykonawstwa geodezyjnego posiadającą stosowne uprawnienia.
4. Urządzenia podziemne i naziemne winny być wytyczone przez jednostki wykonawstwa geodezyjnego.
5. Urządzenia podziemne podlegają inwentaryzacji powykonawczej przed zasypaniem na zlecenie i koszt inwestora.
6. Opinia jest ważna z załącznikiem graficznym posiadającym klauzulę uzgodnienia.
7. Każda zmiana w projekcie podlega ponownemu uzgodnieniu.

Z up. STAROSTY

*Marek Kaszubski*  
Przewodniczący Zespołu  
Uzgadniania Dokumentacji Projektowej

1. Uzgodnienie zachowuje ważność przez okres 3 lat od wydania opinii, chyba że inwestor uzyskał zgodę na jego przedłużenie.
2. Uzgodnienie traci ważność w wypadku, gdy:
  - a / Inwestor nie zrealizował projektu w okresie 3 lat.
  - b / Decyzja o ustaleniu lokalizacji inwestycji, o zatwierdzeniu planu realizacyjnego lub o pozwoleniu na budowę została zmieniona lub uchylona.
  - c / Inwestor nie uzyskał zgody na przedłużenie okresu ważności.
  - d / Dokonano zmiany miejscowego planu zagospodarowania przestrzennego

**NIE PODLEGA OPŁACIE SKARBOWEJ**  
na podstawie art.3 ustawy z dnia  
16.XI.2006 r. o opłacie skarbowej  
(Dz.U. z 2006 r. Nr 225, poz. 1635)



ENERGA-OPERATOR S.A.

Oddział w Olsztynie

Rejon Dystrybucji Olsztyn/Szczytno

Ul Cicha nr 7

NIP 583-000-11-90

Warunki przyłączenia nr **13/R66/05089** z dnia **05.11.2013**

Uzgodnienie nr **SCH/1902 /2013**

Z dnia : **28.11.2013**

Obiekt : **Zasilenie w energię elektryczną złącza pomiarowego zasilenia wydzielonego oświetlenia drogowego**

W zakresie : **układu pomiarowo-rozliczeniowego**

Miejscowość: **Nidzica ul Miła , Spokojna , Piękna działki 261/17 i 261/17 gm. Nidzica**

Uzgodniono ~~z uwagami podanymi niżej~~ - **bez uwag**

~~Dodatkowo uzgodnić w KE Energa S.A. oddział w Olsztynie~~

~~Dokumentacja podlega sprawdzeniu w KE Energa S.A. oddział w Olsztynie~~

~~RD Olsztyn /Szczytno~~

Uwagi: -----

Jan Frąckiewicz

*frackiewicz*  
Wydział Zarządzania Pomiarami 6DP

Przy R.D. Szczytno

**GMINA NIDZICA**  
**ul. PLAC WOLNOŚCI 1**  
**13-100 Nidzica**

Szczytno, 05-11-2013 r.

Znak *EOP-65MMP-000196-2013*

Dot. **Wniosku o określenie warunków przyłączenia do sieci elektroenergetycznej ENERGA-OPERATOR SA Oddział w Olsztynie obiektu: Wydzielony odcinek linii oświetlenia drogowego ul. Miła, Spokojna, Piękna., w lokalizacji: Nidzica gm. Nidzica, działka numer 4-187/1; 188, 219/8, 220/3, 222/5, 222/10., 4-237/17, 261/11, 262, 263/4..**

Odpowiadając na złożony wniosek o określenie warunków przyłączenia z dnia 04-11-2013, w załączeniu przekazujemy warunki przyłączenia do sieci elektroenergetycznej wraz z projektem umowy o przyłączenie (podstawa prawna rozporządzenie Ministra Gospodarki z dnia 4 maja 2007 r. w sprawie szczegółowych warunków funkcjonowania systemu elektroenergetycznego, Dz. U. z 2007 r. Nr 93 poz. 623). Zawarcie umowy o przyłączenie będzie stanowiło podstawę do rozpoczęcia prac związanych z realizacją warunków przyłączenia.

W przypadku akceptacji treści załączonej umowy prosimy o czytelne podpisanie i odesłanie obydwu załączonych druków umowy. Prosimy nie wpisywać daty podpisania umowy

W przypadku konieczności uzyskania dodatkowych wyjaśnień prosimy o kontakt z ENERGA-OPERATOR SA.

Sprawę prowadzi:  
ENERGA - OPERATOR SA Oddział w Olsztynie  
Rejon Dystrybucji w Szczytnie  
Żurow Krzysztof, tel. 89 612 16 38

Z poważaniem,  
Kierownik  
Działu Przyłączeń  
*Bogdan Bereznowski*

Załączniki:

1. Warunki przyłączenia nr 13/R66/05089
2. Propozycja umowy o przyłączenie – 2 egz.

Numer 13/R66/05089

Miejscowość Szczytno

Data 05-11-2013

**WARUNKI PRZYŁĄCZENIA**  
DO SIECI ELEKTROENERGETYCZNEJ ENERGA-OPERATOR SA  
Oddział w Olsztynie

1. Przyłączany obiekt:  
Nazwa: Wydzielony odcinek linii oświetlenia drogowego ul. Miła, Spokojna, Piękna.  
Adres (Nr działki): Nidzica  
gm. Nidzica , działka numer 4-187/1; 188, 219/8, 220/3, 222/5, 222/10., 4-237/17, 261/11, 262, 263/4.
2. Grupa przyłączeniowa: V
3. Moc przyłączeniowa: 6 kW
4. Miejsce przyłączenia:  
GPZ - Nidzica [61]  
Linia 15 kV NIDZICA-SZPITAL [6122]  
Stacja SN/nn NIDZICA NOWOMIEJSKA KONTENER [S-0258]  
Obwód nn NOWOMIEJSKA [0258-04]  
Obiekt Obwód [nN] NOWOMIEJSKA [0258-04]  
Obiekt: złącze-szafka nN - oświetlenie drogowe dz. nr 262.
5. Miejsce dostarczania energii elektrycznej:  
zaciski prądowe na wyjściu przewodów od zabezpieczenia w istniejącym złączu w kierunku instalacji odbiorcy;
6. Rodzaj przyłącza: kablowe
- 7.1. Zakres inwestycji realizowanych przez ENERGA-OPERATOR SA
- 7.1.1. Urządzenia WN i SN:  
-
- 7.1.2. Stacja transformatorowa:  
-
- 7.1.3. Urządzenia nn:  
-
- 7.1.4. Wyposażenie urządzeń, instalacji lub sieci, niezbędne do współpracy z siecią, do której instalacje lub sieci są przyłączane:  
-
- 7.1.5. Zabezpieczenie sieci przed zakłóceniami elektrycznymi powodowanymi przez urządzenia, instalacje lub sieci wnioskodawcy:  
-
- 7.1.6. Dostosowanie przyłączanych urządzeń, instalacji lub sieci do systemów sterowania dyspozytorskiego:  
-
- 7.1.7. Demontaże:  
-
- 7.2. Zakres inwestycji realizowanych przez Podmiot Przyłączany:  
Opracować i uzgodnić w Rejonie Dystrybucji w Szczytnie dokumentację techniczną wydzielonego odcinka linii oświetlenia drogowego.  
Odbiorca przygotowuje i zainstaluje szafkę sterowniczo-pomiarową oraz przewód zasilający ze złącza kablowego.  
Wybudować wydzielony odcinek linii oświetlenia drogowego i zasilic go z w/w szafki sterowniczo-pomiarowej.  
; Odbiorca wykona instalację przyłączaną w obiekcie przyłączanym do poboru mocy, od miejsca rozgraniczenia własności stron. Wykonanie tych czynności powinno zostać potwierdzone w "Oświadczeniu o gotowości instalacji przyłączanej".;



8. Wymagany stopień skompensowania mocy biernej:  $\text{tg } \varphi \leq 0,4$
9. Wymagania dotyczące układu pomiarowo-rozliczeniowego i systemu pomiarowo-rozliczeniowego:
- 9.1. Miejsce zainstalowania:  
Szafka sterowniczo-pomiarowa oświetlenia drogowego posadowiona przy lub w obrębie działki nr 262 (droga).
- 9.2. Rodzaj i prąd znamionowy oraz miejsce usytuowania zabezpieczenia przedlicznikowego / głównego:  
wyłącznik instalacyjny nadmiarowo-prądowy o prądzie znamionowym 32 A, zainstalowane w szafce sterowniczo-pomiarowej
- 9.3. Sposób pomiaru: bezpośredni
- 9.4. Liczniki: 1-fazowy energii elektrycznej czynnej;
- 9.5. Przystosowanie układu pomiarowo-rozliczeniowego do systemów zdalnego odczytu danych pomiarowych  
-
- 9.6. Wymagania dodatkowe:
- Dla pomiaru pośredniego lub półpośredniego, zastosować odpowiednie przekładniki i listwę kontrolno-pomiarową a w obwodach wtórnych pomiaru wykonać zabezpieczenie obwodów napięciowych liczników oraz optyczną sygnalizację zaniku napięcia.
  - Dla poszczególnych etapów budowy przewidzieć pomiar dostosowany do poboru mocy.
  - Urządzenia pomiarowe winny być osłonięte i przystosowane do oplombowania.
  - Wymagania techniczne dla układów transmisji danych pomiarowych określone są w Instrukcji Ruchu i Eksploatacji Sieci Dystrybucyjnej ENERGA-OPERATOR SA
  - inne:  
Zapewnić selektywność działania zabezpieczenia przedlicznikowego z zabezpieczeniem w złączu.
10. Dane dotyczące sieci oraz parametry w zakresie elektroenergetycznej automatyki zabezpieczeniowej i systemowej
- 10.1. Dotyczy sieci o napięciu do 1 kV:
- |   |                                 |                                      |    |
|---|---------------------------------|--------------------------------------|----|
| a)  | Układ sieci                     | Sieć 0,4 kV pracuje w układzie TN-C. |    |
| b)  | Napięcie znamionowe sieci       | 0,4                                  | kV |
| c)  | Maksymalny prąd zwarcia w sieci | 0.307                                | kA |
| Rzeczywistą wartość prądu zwarcia oblicza projektant. |                                 |                                      |    |
| d)  | System ochrony od porażeń       | Samoczynne wyłączenie zasilania      |    |
- 10.2. Dotyczy sieci o napięciu powyżej 1 kV:
- |   |                                       |                      |     |
|---|---------------------------------------|----------------------|-----|
| a)  | Sposób pracy punktu neutralnego sieci | -                    |     |
| b)  | Napięcie znamionowe sieci             | 15                   | kV  |
| c)  | Prąd zwarcia doziemnego               | -                    | A   |
| d)  | Czas wyłączenia zwarcia doziemnego    | -                    | s   |
| e)  | Moc zwarcia na szynach 15 kV          | -                    | MVA |
| f)  | Czas wyłączenia zwarcia wielofazowego | -                    | s   |
| w stacji 110/15 kV GPZ Nidzica  |                                       |                      |     |
| Rzeczywistą wartość prądu zwarcia wielofazowego oblicza projektant na podstawie mocy zwarciaowej. |                                       |                      |     |
| g)  | System ochrony od porażeń             | uziemiające ochronne |     |
- 10.3. Inne:  
Istniejące parametry sieci ; Moc transformator w stacji S-0258 NIDZICA NOWOMIEJSKA KONTENER - 250kVA. Parametry obwodu 0258-04 do miejsca przyłączenia: YAKY 4 x 120mm<sup>2</sup> - 220m, Al 4 x 50mm<sup>2</sup> - 270m, YAKY 4 x 70mm<sup>2</sup> - 100m.
11. Dane znamionowe urządzeń, instalacji i sieci oraz dopuszczalne graniczne parametry ich pracy

Rodzaj urządzenia/instalacji/sieci	Napięcie znam. [kV]	Moc znam. [kW]	Prąd rozruchu [A]

12. Inne ustalenia:

12.1. Dotyczy projektu budowlanego:

-

12.2. Dotyczy współpracy ruchowej:

-

12.3. Dotyczy umowy o przyłączenie:

-

12.4. Inne wymagania:

Wydzielony odcinek linii oświetlenia drogowego pozostaje na majątku i w eksploatacji Wnioskodawcy.

13. Użytkowane urządzenia elektryczne powinny spełniać wymagania określone w obowiązujących przepisach dotyczących kompatybilności elektromagnetycznej.

14. Przy realizacji niniejszych warunków przyłączenia należy uwzględnić wymagania określone w Instrukcji Ruchu i Eksploatacji Sieci Dystrybucyjnej obowiązującej na terenie działania ENERGA-OPERATOR SA.

15. Standardy jakościowe energii elektrycznej określa Rozporządzenie Ministra Gospodarki z dnia 4 maja 2007 roku (Dz.U. Nr 93 poz. 623 z 2007 r.).

ENERGA-OPERATOR SA nie zapewnia bezprzerwowej dostawy energii do sieci elektroenergetycznej dla ww. obiektu. Należy liczyć się z możliwością przerw w dostawie energii elektrycznej. Bezprzerwową dostawę energii elektrycznej można zapewnić jedynie poprzez zainstalowanie własnego źródła energii (np. agregatu prądotwórczego, urządzenia UPS, itp.) po uprzednim uzgodnieniu warunków jego instalacji z ENERGA-OPERATOR SA Oddział w Olsztynie

16. Zawarcie umowy o przyłączenie stanowi podstawę do rozpoczęcia realizacji prac projektowych i budowlano-montażowych, na zasadach określonych w tej umowie. Projekt umowy o przyłączenie stanowi załącznik do niniejszych warunków.

17. Warunki przyłączenia są ważne 2 lata od dnia ich doręczenia.

Po zawarciu umowy o przyłączenie warunki przyłączenia ważne są w okresie obowiązywania umowy o przyłączenie.

18. Działając na podstawie art. 7 ust. 14 ustawy z dnia 10 kwietnia 1997 roku – Prawo energetyczne (Dz. U. nr 54 poz. 348 z późn. zm.) w związku z art. 34 ust. 3 pkt 3 ustawy z dnia 7 lipca 1994 roku (Dz. U. nr 89 poz. 414 z późn. zm.) ENERGA-OPERATOR SA oświadcza, że zapewni dostawę energii dla obiektu przyłączanego:

- po przyłączeniu obiektu do sieci elektroenergetycznej na podstawie niniejszych warunków przyłączenia oraz w oparciu o umowę o przyłączenie, jaka zostanie zawarta pomiędzy Podmiotem Przyłączanym a ENERGA – OPERATOR SA,

- po zawarciu umowy o świadczenie usług dystrybucji lub umowy kompleksowej.

Niniejsze oświadczenie jest oświadczeniem w rozumieniu art. 34 ust. 3, pkt. 3 ustawy - Prawo budowlane.

Kierownik  
Działu Przyłączeń

*Bogdan Bereznowski*

ZATWIERDZIŁ

Żurow Krzysztof

OPRACOWAŁ

tel. 896121639

Otrzymują:

1. Wnioskodawca
2. ENERGA-OPERATOR SA Oddział w Olsztynie Rejon Dystrybucji w Szczytnie  
ul. Polna 28, 12-100 Szczytno

Nidzica, dnia 28.11.2013 r.

PZD.DT.P.4450.186.2013

**Usługi Inżynierskie**

**Andrzej Roman**

**Tatary 40**

**13-100 Nidzica**

## DECYZJA

Na podstawie art. 25 ust. 2 ustawy o drogach publicznych z dnia 21 marca 1985 r. (Dz. U. z 2013 poz. 260), § 62, § 71 ust. 2 Rozporządzenia Ministra Transportu i Gospodarki Morskiej z dnia 2 marca 1999 r. w sprawie warunków technicznych, jakim powinny odpowiadać drogi publiczne i ich usytuowanie (Dz. U. Nr 43, poz. 430 z 1999 r.) oraz upoważnienia nr 11/2011 Zarządu Powiatu w Nidzicy z dnia 21.02.2011 r. do wydawania decyzji administracyjnych w sprawach uregulowanych ustawą o drogach publicznych, należących do właściwości Zarządu Powiatu i art. 104 ustawy z dnia 14 czerwca 1960 r. Kodeksu postępowania administracyjnego (Dz. U. z 2000 r., Nr 98, poz 1071 z późn. zm.) w wyniku rozpatrzenia wniosku z dnia 22.11.2013 r. (data wpływu do tut. Zarządu 27.11.2013 r.), złożonego przez: **Usługi Inżynierskie Andrzej Roman, Tatary 40, 13-100 Nidzica upoważniony przez Gminę Nidzica Pl. Wolności 1, 13-100 Nidzica** dotyczącego uzgodnienia projektu **przebudowy ulic: Miłej, Spokojnej i Pięknej w Nidzicy w zakresie podłączenia do ul. Nowomiejskiej (dz. nr 187/4).**

## U z g a d n i a m

Projekt przebudowy ulic: Miłej, Spokojnej i Pięknej w Nidzicy w zakresie podłączenia do ul. Nowomiejskiej (dz. nr 187/4) z zachowaniem n/w warunków:

1. Podłączenie w/w ulic z ul. Nowomiejską zgodnie z przedstawionym projektem.
2. Koszt budowy lub modernizacji urządzeń, nawierzchni w pasie drogowym związanych z realizacją zadania ponosi Inwestor, na którym spoczywa również obowiązek wykonania wszelkich prac.
3. W przypadku kolizji podłączenia ulic gminnych z ulicą powiatową (Nowomiejską dz. nr 187/4) z istniejącymi urządzeniami lub sieciami w pasie drogowym, Inwestor na własny koszt dokona zabezpieczenia lub przełożenia kolidującego urządzenia lub sieci.
4. **Zobowiązuje się wnioskodawcę przed przystąpieniem do prowadzenia robót do zgłoszenia w tut. Zarządzie terminu rozpoczęcia robót.**
5. Przed przystąpieniem do realizacji w/w zadania należy przedstawić do tut. Zarządu do zatwierdzenia projekt organizacji ruchu (2 egz.) na czas trwania w/w zadania sporządzony na planie sytuacyjno – wysokościowym zgodnie z wymogami Rozporządzenia Ministra Infrastruktury z dnia 23 września 2003 r. w sprawie szczegółowych warunków zarządzania ruchem na drogach oraz wykonywania nadzoru nad tym zarządzeniem (Dz. U. Nr 177, poz. 1729 ) zaopiniowany przez Komendę Powiatową Policji w Nidzicy.
6. zachować wszelkie parametry zawarte w projekcie,
7. zachować zgodność z wymogami rozporządzenia Ministra Transportu i Gospodarki Morskiej z dnia 2 marca 1999 r. w sprawie warunków technicznych, jakim powinny odpowiadać drogi publiczne i ich usytuowanie (Dz. U. Nr 43, poz.430).
8. Decyzja uzgadniająca jest ważna 3 lata licząc od daty jej uprawomocnienia się.

## Pouczenie

Wydanie niniejszej decyzji jest zwolnione z opłaty skarbowej na podstawie art. 7, pkt 3 ustawy z dnia 16 listopada 2006 r. o opłacie skarbowej (Dz. U. z dnia 8 grudnia 2006 r., Nr 225 poz. 1635).

Od niniejszej decyzji służy stronie odwołanie do Samorządowego Kolegium Odwoławczego w Olsztynie, za pośrednictwem Powiatowego Zarządu Dróg w terminie **14 dni** od daty jej otrzymania.

### Do wiadomości:

1. Gmina Nidzica

Pl. Wolności 1, 13-100 Nidzica

2.a/a

Zup. ZARZĄDU POWIATU

mgr Jacek Dłuski  
DYREKTOR  
Powiatowego Zarządu Dróg w Nidzicy

Sprawę prowadzi:

Leszek Peplowski

Tel. 89 625-23-13