

**ZARZĄDZENIE NR 410/2016
BURMISTRZA NIDZICY**

z dnia 2 lutego 2016 r.

**zmieniające zarządzenie nr 308/2015 Burmistrza Nidzicy z dnia 16 października 2015 r.
w sprawie założenia Gminnej Ewidencji Zabytków**

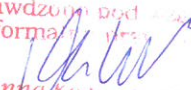
Na podstawie art. 7 ust. 1 pkt 9 i art. 30 ust. 1 ustawy z dnia 8 marca 1990r. o samorządzie gminnym (j. t. Dz. U. z 2015r., poz. 1515), w związku z art. 22 ust. 4 ustawy z dnia 23 lipca 2003r. o ochronie zabytków i opiece nad zabytkami (j. t. Dz. U. z 2014r., poz. 1446), Burmistrz Nidzicy zarządza co następuje:

§ 1. Zmienia się Gminną Ewidencję Zabytków, stanowiącą załącznik do zarządzenia nr 308/2015 Burmistrza Nidzicy z dnia 16 października 2015 r. w sprawie założenia Gminnej Ewidencji Zabytków w ten sposób, że:

1. w tabeli wykazu obiektów zabytkowych Gminy Nidzica dodaje się poz. 61- 68 o treści:

<i>Lp.</i>	<i>Adres</i>	<i>Obiekt</i>	<i>Datowanie</i>	<i>Nr rejestru zabytków</i>
61.	604 N Nidzica- Wielbark	Aleja o wybitnych i wyróżniających walorach historyczno- przyrodniczo- krajobrazowych; Odcinek: Nidzica- Módlki	b.d.	wez
62.	1264 N Leszcz- Jankowice- Rączki- Moczyško	Aleja o wybitnych i wyróżniających walorach historyczno- przyrodniczo- krajobrazowych; Odcinek: granica gminy- Orłowo	b.d.	wez
63.	1528 N Witramowo- Bolejny- Wólka Orłowska- Łyna- Wietrychowo- droga 545 (Nidzica)	Aleja o wybitnych i wyróżniających walorach historyczno- przyrodniczo- krajobrazowych; Odcinek: granica gminy- Bolejny- Wólka Orłowska- Łyna- Wietrychowo- droga 545 (Nidzica)	b.d.	wez
64.	1530 N Januszkowo- Frąknowo- Wietrychowo	Aleja o wybitnych i wyróżniających walorach historyczno- przyrodniczo- krajobrazowych; Odcinek: Frąknowo- skrzyżowanie z drogą nr 1264 N	b.d.	wez
65.	1550 N Kozłowo- Zaborowo- Kanigowo	Aleja o wybitnych i wyróżniających walorach historyczno- przyrodniczo- krajobrazowych; Odcinek: granica gminy- Kanigowo	b.d.	wez
66.	1578 N Nidzica- Bartoszki	Aleja o wybitnych i wyróżniających walorach historyczno- przyrodniczo- krajobrazowych; Nidzica- Bartoszki (na całej długości)	b.d.	wez
67.	1585 N Mielno- Rączki	Aleja o wybitnych i wyróżniających walorach historyczno- przyrodniczo- krajobrazowych; Odcinek: granica Gminy- Rączki	b.d.	wez
68.	1589 N Nidzica- Zaborowo (droga nr 1550 N)	Aleja o wybitnych i wyróżniających walorach historyczno- przyrodniczo- krajobrazowych; Odcinek: Olszewo- granica Gminy	b.d.	wez

2. do kart adresowych dodaje się karty nr od GEZ 61 do GEZ 68, stanowiące załącznik do niniejszego zarządzenia.

Sprawdzono pod kątem
formalnym

Anna Koga, Burmistrz
RADCA PRAWNY

§ 2. Zarządzenie wchodzi w życie z dniem podpisania.

Burmistrz Nidzicy


Jacek Kosmala



KIEROWNIK WYDZIAŁU
Technicznego-Inwestycyjnego


Halina Piotrkowska

PODINSPEKTOR ds. INWESTYCJI I
ŚRODOWISKOWYCH I WARUNKÓW

Id: DC59A1FA-751A-4135-BC13-44F69A591D5B. Przyjęty


Maria Adamszyńska

<p>GEZ NR 61</p>	<p>KARTA ADRESOWA GMINNEJ EWIDENCJI ZABYTKÓW</p>		<p>3. Miejscowość: GMINA NIDZICA</p>	
<p>1. Zabytek: Aleja o wybitnych i wyróżniających walorach historyczno- przyrodniczo- krajobrazowych</p>	<p>2. Czas powstania: b. d.</p>			
<p>8. Fotografia z opisem wskazującym orientację:</p>				<p>4. Adres: 604 N Nidzica- Wielbark Odcinek: <u>Nidzica- Módlki</u></p>
<p>5. Przynależność administracyjna: województwo: warmińsko-mazurskie powiat: nidzicki gmina: Nidzica</p>				<p>6. Formy ochrony: Rejestr zabytków: nie MPZP:</p>
<p>Ochrona krajobrazowa</p>		<p>7. Opracowanie karty (autor, data i podpis):</p>		

<p>GEZ NR 62</p>	<p>KARTA ADRESOWA GMINNEJ EWIDENCJI ZABYTKÓW</p>		<p>3. Miejscowość: GMINA NIDZICA</p>
<p>1. Zabytek: Aleja o wybitnych i wyróżniających walorach historyczno- przyrodniczo- krajobrazowych</p>	<p>2. Czas powstania: b. d.</p>		
<p>8. Fotografia z opisem wskazującym orientację:</p>	<p>4. Adres: 1264 N Leszcz- Jankowice- Rączki- Moczysko Odcinek: <u>granica Gminy- Orłowo</u></p> <p>5. Przynależność administracyjna: województwo: warmińsko-mazurskie powiat: nidzicki gmina: Nidzica</p> <p>6. Formy ochrony: Rejestr zabytków: nie MPZP:</p>		
<p>Ochrona krajobrazowa</p>		<p>7. Opracowanie karty (autor, data i podpis):</p>	

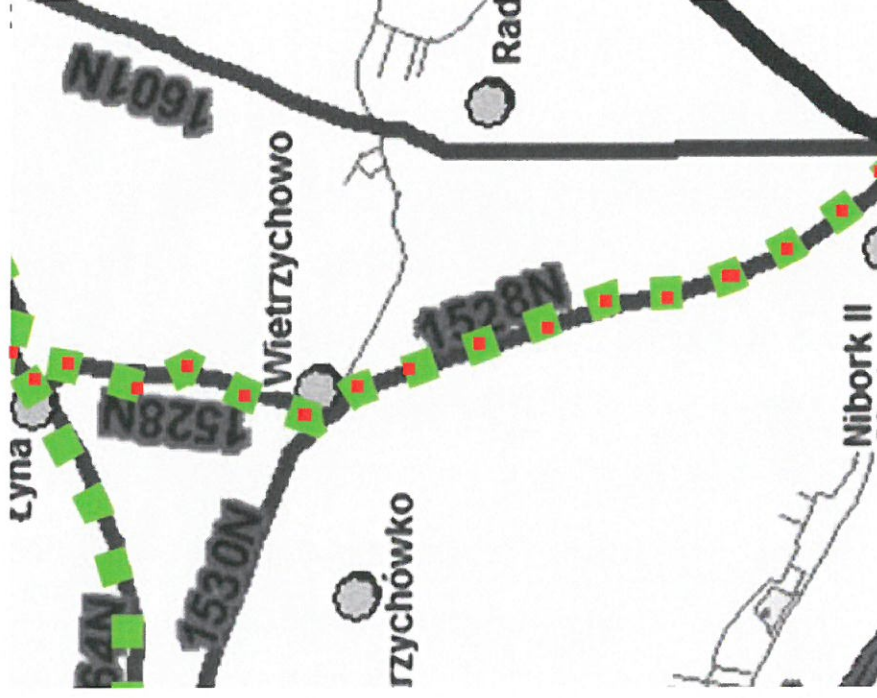
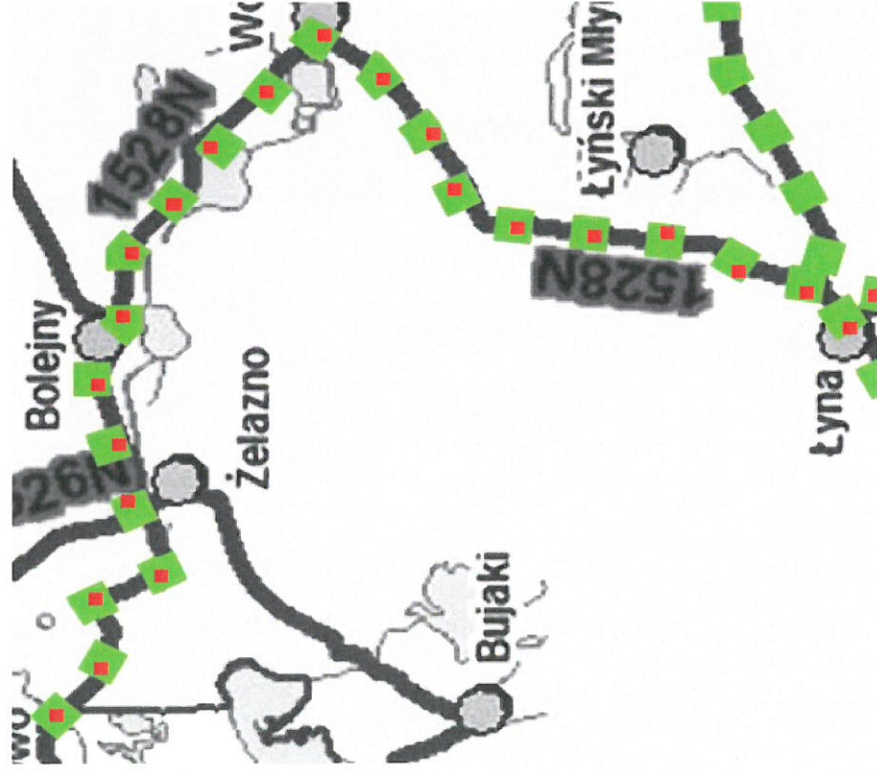
GEZ NR 63

KARTA ADRESOWA GMINNEJ EWIDENCJI ZABYTEKÓW

1. Zabytek: Aleja o wybitnych i wyróżniających walorach historyczno- przyrodniczo- krajobrazowych

2. Czas powstania: b. d.

8. Fotografia z opisem wskazującym orientację:



3. Miejscowość:

GMINA NIDZICA

4. Adres: 1528 N Witradowo-Bolejny- Wólka Orłowska- Łyna- Wietrzychowo- droga 545 (Nidzica)

Odcinek: granica Gminy- Bolejny- Wólka Orłowska- Łyna- Wietrzychowo- droga 545 (Nidzica)

5. Przynależność administracyjna:

województwo: warmińsko-mazurskie

powiat: nidzicki

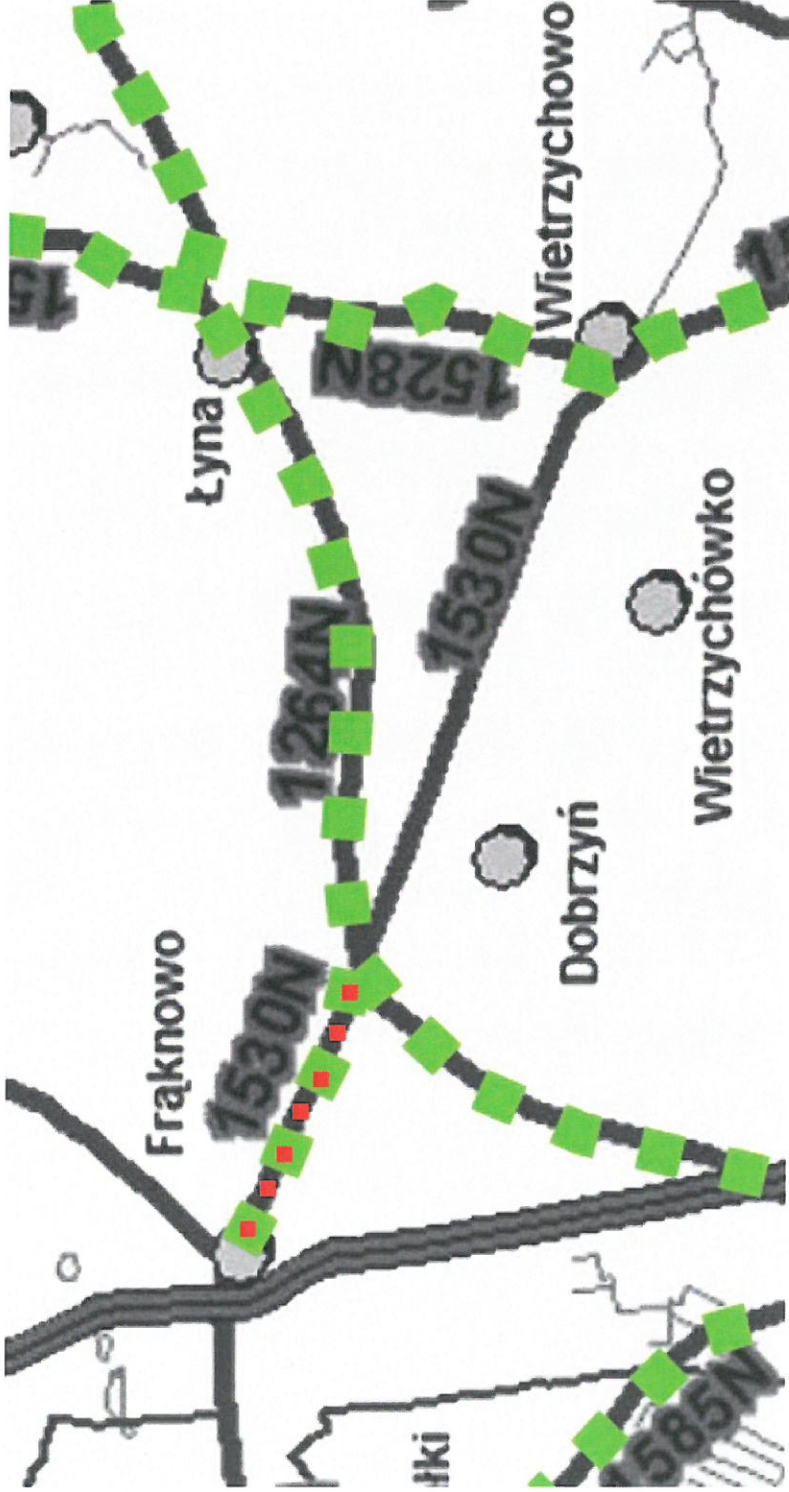
gmina: Nidzica

6. Formy ochrony:

Rejestr zabytków: nie
MPZP:

Ochrona krajobrazowa

7. Opracowanie karty (autor, data i podpis):

<p>GEZ NR 64</p>	<p>KARTA ADRESOWA GMINNEJ EWIDENCJI ZABYTEKÓW</p>		<p>3. Miejscowość: GINA NIDZICA</p>
<p>1. Zabytek: Aleja o wybitnych i wyróżniających walorach historyczno- przyrodniczo- krajobrazowych</p>	<p>2. Czas powstania: b. d.</p>	<p>4. Adres: <u>1530 N Januskowo-Fraknowo- Wietrzychowo</u> <u>Odcinek: Fraknowo- skrzyżowanie z droga nr 1264 N</u></p> <p>5. Przynależność administracyjna: województwo: warmińsko-mazurskie powiat: nidzicki gmina: Nidzica</p> <p>6. Formy ochrony: Rejestr zabytków: nie MPZP:</p>	
<p>8. Fotografia z opisem wskazującym orientację:</p> 		<p>7. Opracowanie karty (autor, data i podpis):</p>	
<p>Ochrona krajobrazowa</p>			

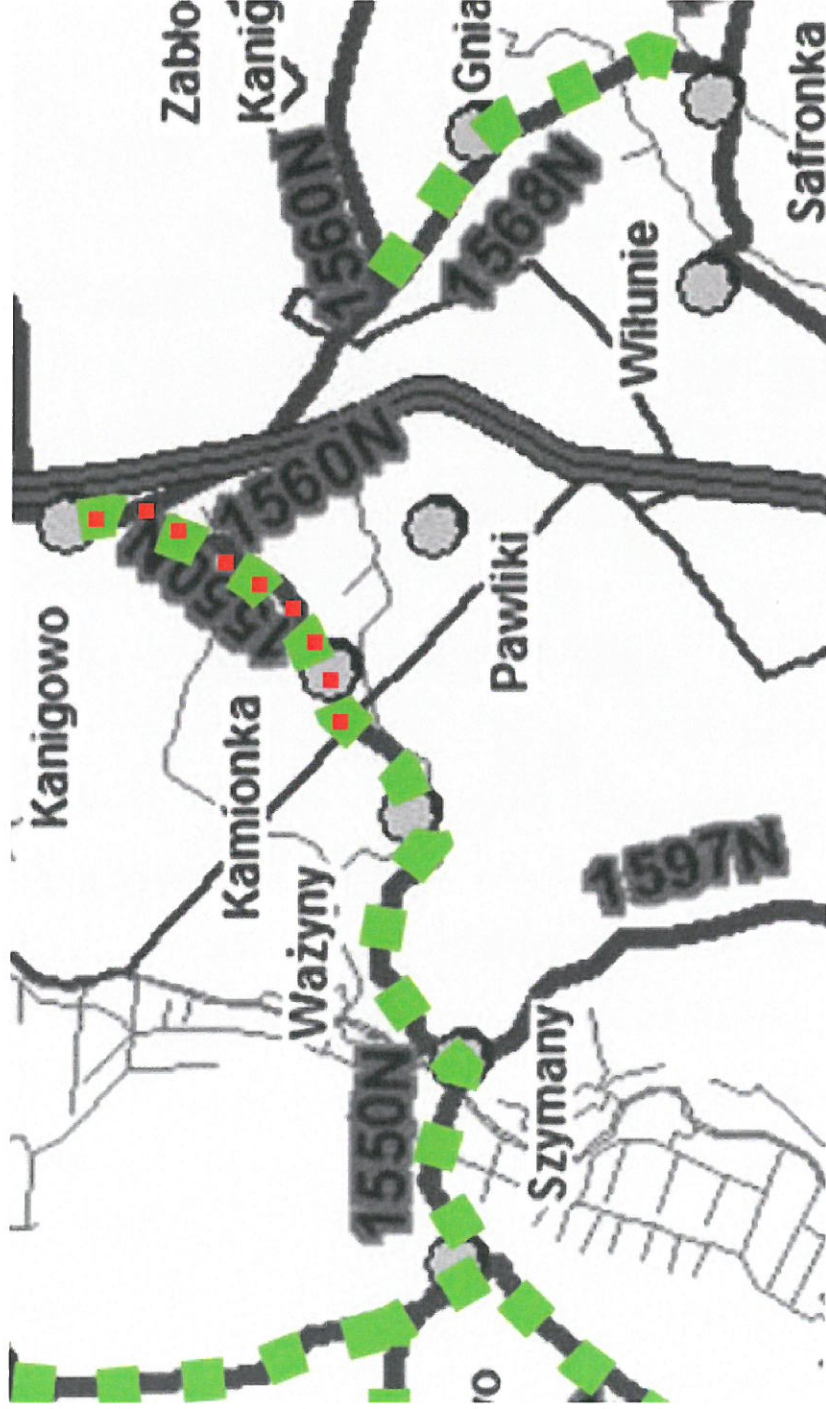
GEZ NR 65

KARTA ADRESOWA GMINNEJ EWIDENCJI ZABYTEKÓW

1. Zabytek: Aleja o wybitnych i wyróżniających walorach historyczno- przyrodniczo- krajobrazowych

2. Czas powstania: b. d.

8. Fotografia z opisem wskazującym orientację:



Ochrona krajobrazowa

3. Miejscowość:

GINNA NIDZICA

4. Adres: 1550 N Kozłowo-
Zaborowo- Kanigowo

Odcinek: granica Gminy- Kanigowo

5. Przynależność administracyjna:

województwo: warmińsko-mazurskie

powiat: nidzicki

gmina: Nidzica

6. Formy ochrony:

Rejestr zabytków: nie
MPZP:

7. Opracowanie karty (autor, data i podpis):

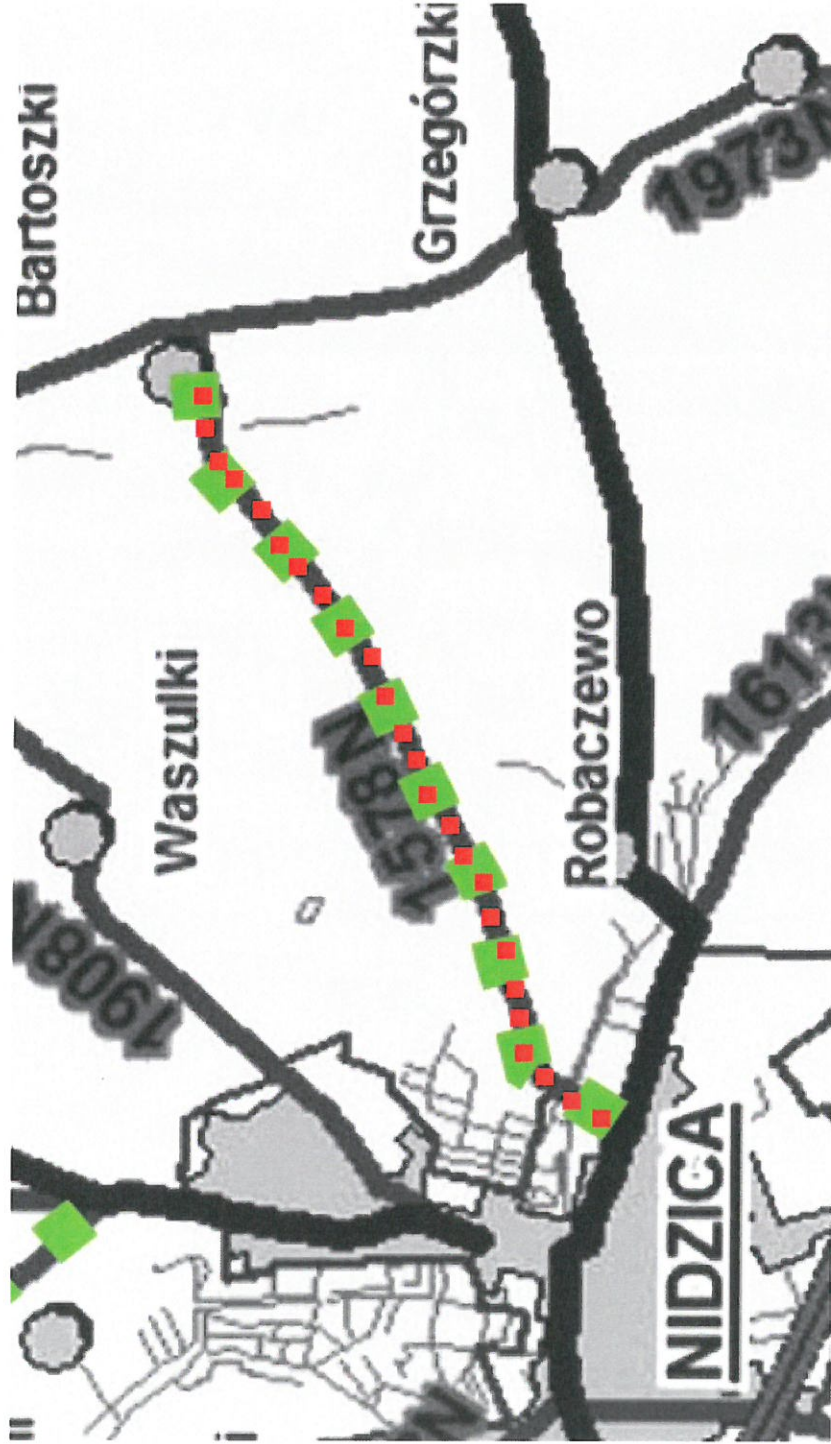
GEZ NR 66

KARTA ADRESOWA GMINNEJ EWIDENCJI ZABYTEKÓW

1. Zabytek: Aleja o wybitnych i wyróżniających walorach historyczno- przyrodniczo- krajobrazowych

2. Czas powstania: b. d.

8. Fotografia z opisem wskazującym orientację:



Ochrona krajobrazowa

3. Miejscowość:

GMINA NIDZICA

4. Adres: 1578 N Nidzica- Bartoszek

Odcinek: Nidzica- Bartoszek (na całej długości)

5. Przynależność administracyjna:

województwo: warmińsko-mazurskie

powiat: nidzicki

gmina: Nidzica

6. Formy ochrony:

Rejestr zabytków: nie
MPZP:

7. Opracowanie karty (autor, data i podpis):

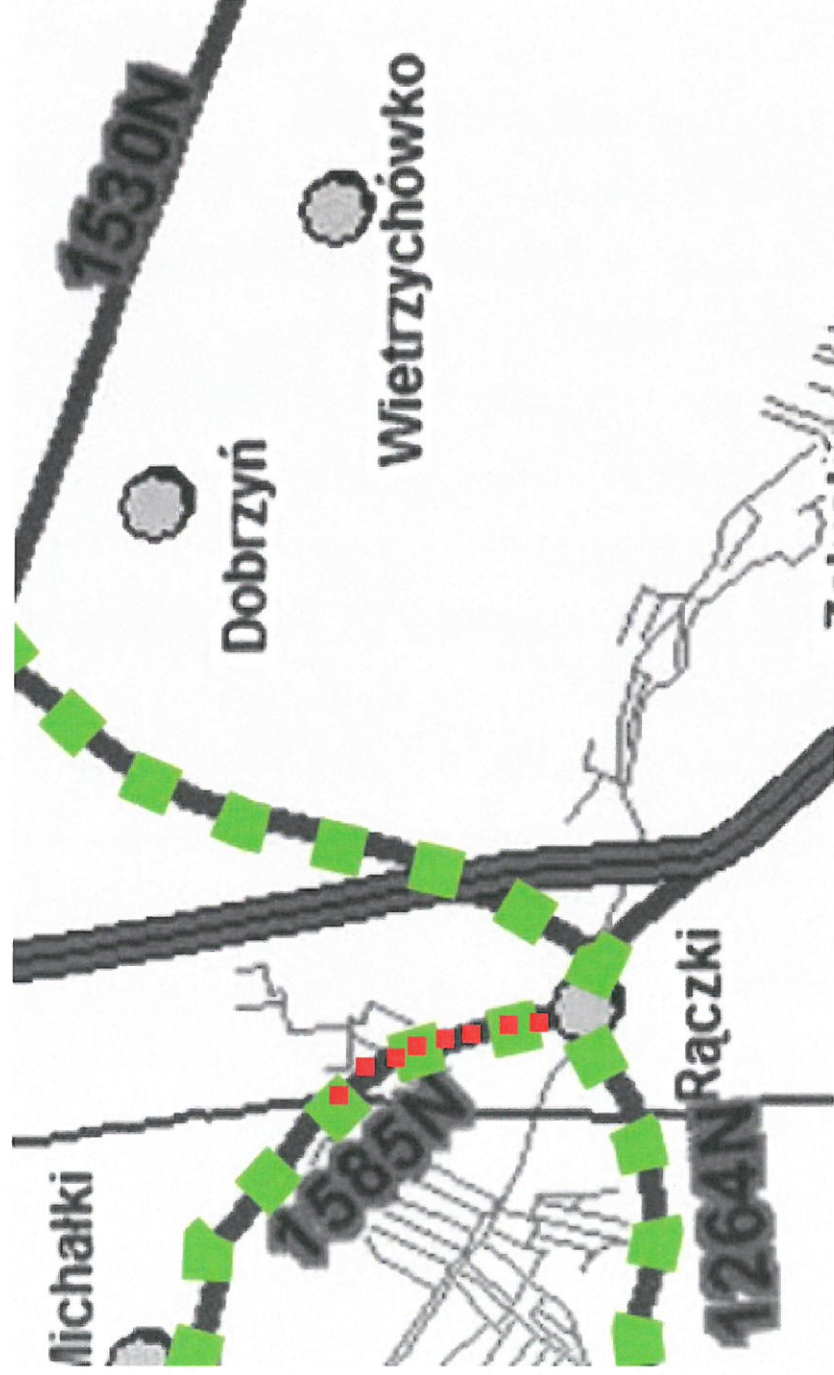
GEZ NR 67

KARTA ADRESOWA GMINNEJ EWIDENCJI ZABYTEKÓW

1. Zabytek: Aleja o wybitnych i wyróżniających walorach historyczno- przyrodniczo- krajobrazowych

2. Czas powstania: b. d.

8. Fotografia z opisem wskazującym orientację:



Ochrona krajobrazowa

3. Miejscowość:

GMINA NIDZICA

4. Adres: 1585 N Mielno- Rączki

Odcinek: granica Gminy- Rączki

5. Przynależność administracyjna:

województwo: warmińsko-mazurskie

powiat: nidzicki

gmina: Nidzica

6. Formy ochrony:

Rejestr zabytków: nie
MPZP:

7. Opracowanie karty (autor, data i podpis):

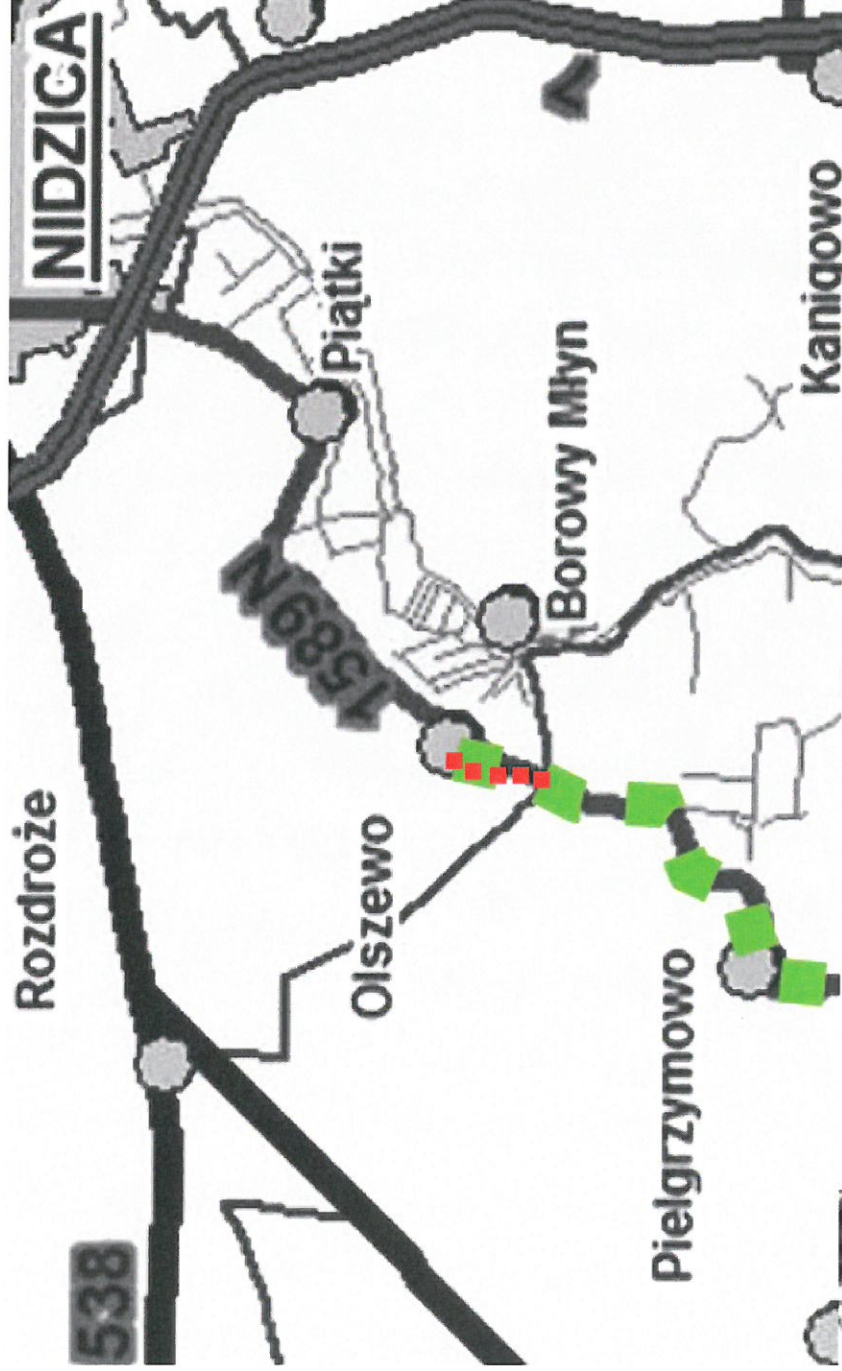
GEZ NR 68

KARTA ADRESOWA GMINNEJ EWIDENCJI ZABYTKÓW

1. Zabytek: Aleja o wybitnych i wyróżniających walorach historyczno- przyrodniczo- krajobrazowych

2. Czas powstania: b. d.

8. Fotografia z opisem wskazującym orientację:



Ochrona krajobrazowa

3. Miejscowość:

GMINA NIDZICA

4. Adres: 1589 N Nidzica- Zaborowo (droga nr 1550 N)

Odcinek: Olszewo- granica Gminy

5. Przynależność administracyjna:

województwo: warmińsko-mazurskie

powiat: nidzicki

gmina: Nidzica

6. Formy ochrony:

Rejestr zabytków: nie
MPZP:

7. Opracowanie karty (autor, data i podpis):