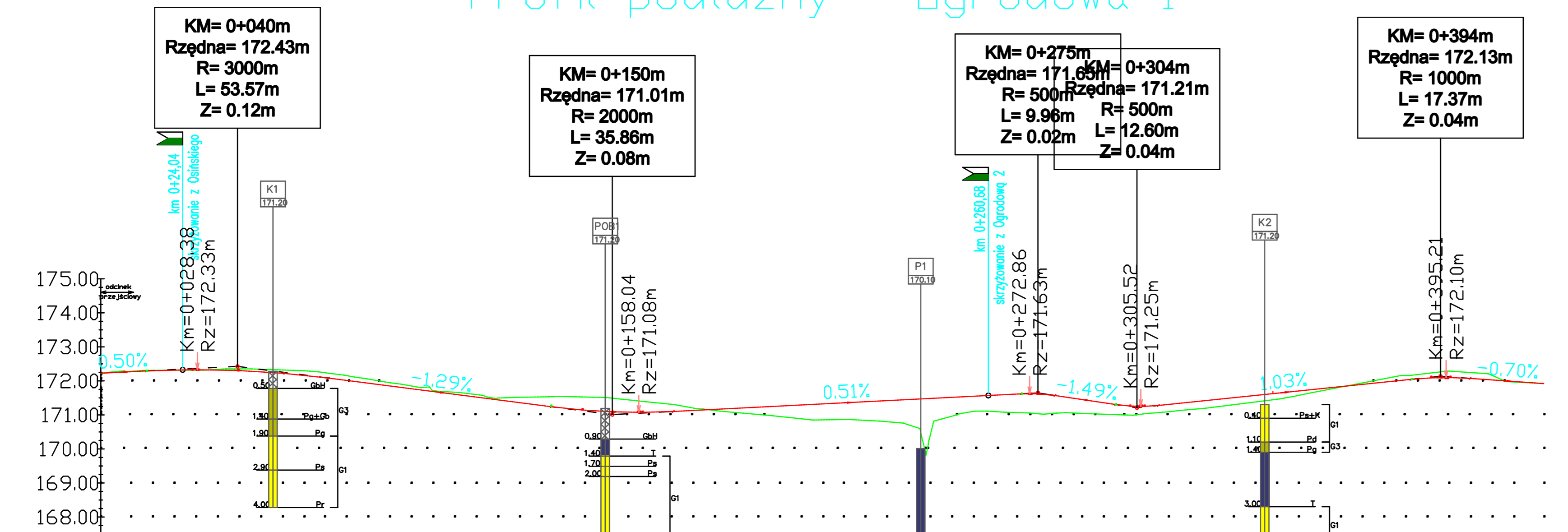
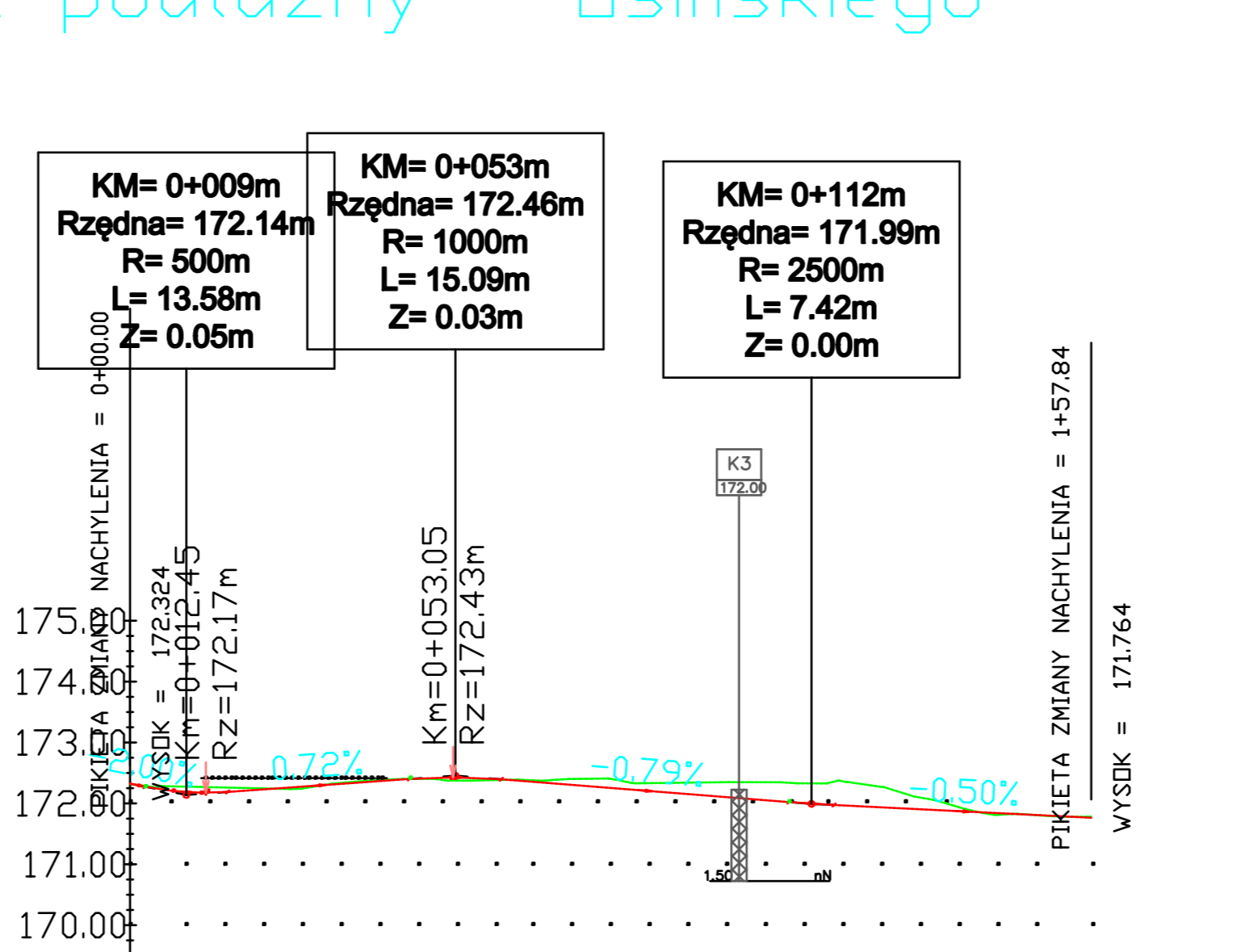


Profil podłużny - Ogrodowa 1



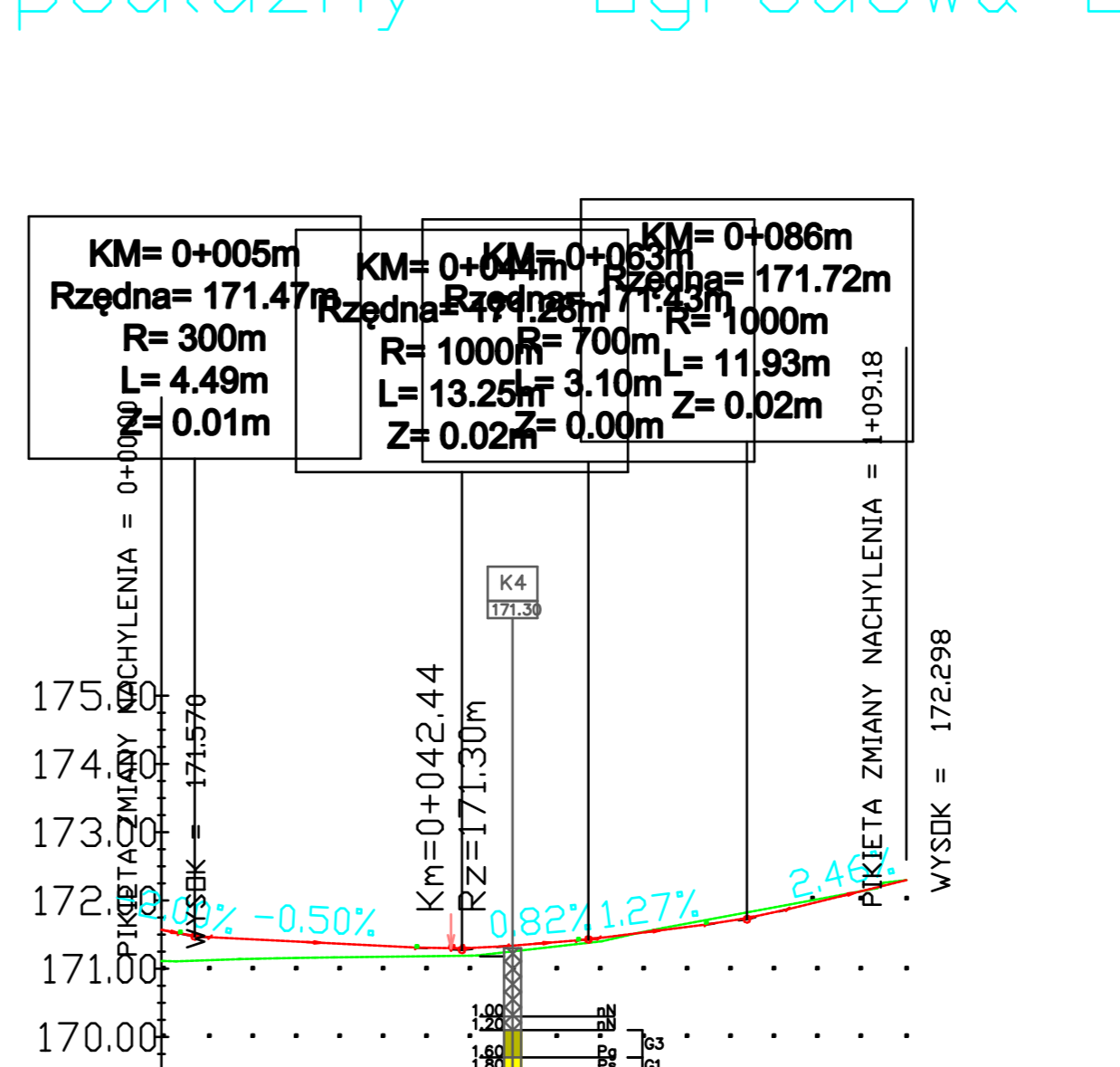
POZIOM ODNIESIENIA	167.00	
Rzędne niwelety	172.29	172.29
Rzędne istniejące	172.32	172.32
Różnice rzędnych	0.00	0.00
Elementy niwelety	L=13.37m i=0.50%	R=3000.00m L=53.57m
Elementy trasy	PRDSTA L=16.96m L=12.68m	PRDSTA L=79.72m
Odległości	-10.00	20.00
Kilometraż	0+000	0+100

Profil podłużny - Osińskiego



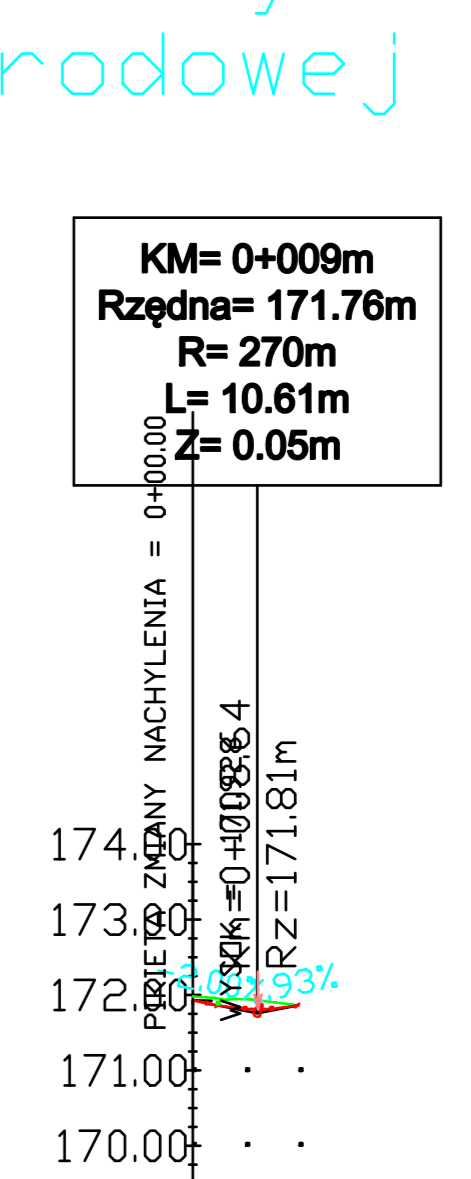
POZIOM ODNIESIENIA	169.00	
Rzędne niwelety	172.16	172.16
Rzędne istniejące	172.22	172.22
Różnice rzędnych	0.09	0.09
Elementy niwelety	L=4.56m i=-2.35%	R=1000.00m L=15.09m
Elementy trasy	PRDSTA L=11.74m	PRDSTA L=49.63m
Odległości	-10.00	20.00
Kilometraż	0+000	0+158

Profil podłużny - Ogrodowa 2



POZIOM ODNIESIENIA	169.00	
Rzędne niwelety	171.45	171.45
Rzędne istniejące	171.40	171.40
Różnice rzędnych	0.31	0.31
Elementy niwelety	L=4.49m i=-0.50%	R=1000.00m L=11.93m
Elementy trasy	PRDSTA L=11.35m L=13.95m	PRDSTA L=83.88m
Odległości	-10.00	20.00
Kilometraż	0+000	0+109

Profil podłużny - Zjazd z Ogrodowej 2



POZIOM ODNIESIENIA	169.00	
Rzędne niwelety	171.81	171.81
Rzędne istniejące	171.91	171.91
Różnice rzędnych	-0.10	-0.10
Elementy niwelety	L=10.61m i=-1.93%	
Elementy trasy	PRDSTA L=14.00m	
Odległości	-10.00	0.00
Kilometraż	0+000	0+014

Legenda

- ANIELETA
- TEREN

Wzrost: Gmina Nidzica, ul. Plac Wolności 1, 13-100 Nidzica

Jednostka projektowa: "ARKAS-PROJEKT"
10-460 Olsztyn, ul. Piłsudskiego 75a bud. B
tel: (+088) 532 45 00 fax: (+088) 532 45 10

Numer sprawy: TI. 7012.6.2014

Nazwa dokumentu: Budowa ulic: Ogrodowej i Osińskiego w Nidzicy wraz z odwodnieniem i oświetleniem ulicznym

Tytuł rysunku: Przekroje podłużne

Brand: DROGOWA

Projektant: mgr inż. Arkadiusz Obdzifek WAM0014POC008

Opisownik: inż. Szymon Rupa

Wykonawca: mgr inż. Krystian Obdzifek WAM0008POC008

Wzrost: 17848480L02014

Skala: PW

Data: 05.2015

Skala: 1:1000:1000

Wzrost: 3.0