

Projekt zagospodarowania działki nr 5-161/21 położonej w Nidzicy

skala 1:500

Projektowane: Budynek mieszkalny czterorodzinny

Inwestor: Gmina Nidzica

Oznaczenia:

Obiekty projektowane:



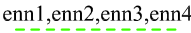
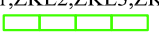




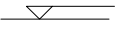




Ozn.	Nazwa obiektu	Ilość kondygnacji	Ściany / dach	Uwagi
01	Budynek mieszkalny czterorodzinny	podz. 0, nadz. 1	murowane / blachodachówka	————


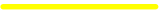
Obiekty istniejące:

Ozn.	Nazwa obiektu	Ilość kondygnacji	Ściany / dach	Uwagi
1	Budynek mieszkalny wielorodzinny	podz. 1, nadz. 1	murowane /papa	————
2	Budynek mieszkalny wielorodzinny	podz. 0, nadz. 4	murowane /papa	————

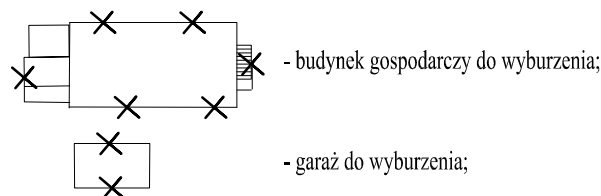
Oznaczenia według normy PN-B-01027 "Rysunek budowlany. Oznaczenia graficzne stosowane w projektach zagospodarowania działki lub terenu."

A) Elementy projektowane:




-  ks - przyłącze kanalizacji sanitarnej Ø160 PCV;
 -  w - przyłącze wodociągowe Ø32PE;
 -  enn1, enn2, enn3, enn4 - przyłącza elektroenergetyczne do poszczególnych segmentów budynku;
 -  ZKL1, ZKL2, ZKL3, ZKL4 - złącza kablowo-pomiarowe dla poszczególnych segmentów budynku;
 -  RO - rury osłonowe na kable elektroenergetyczne;
 -  CO - przyłącze CO;
 -  - trawniki, zieleńce;
 -  - drzewa i krzewy ozdobne;
 -  - rzędne terenu (charakterystyczne);
 -  - ciągi pieszo-jezdne
 -  ŚM  - osłona śmietnikowa;
 -  - wejścia do budynku;
- 01- ppp = ±0,00 = 179,35m n.p.m.

- A-B-C-D-E-F-A : granice działki
-  - granica aktualizacji mapy;
-  - zakres oddziaływania inwestycji;

Elementy istniejące do likwidacji:



B) Elementy istniejące:

-  w 110 - wodociąg;
-  ks - kanalizacja sanitarna;
-  eN - linie elektroenergetyczne;

Rysunek sporządzono na mapie zgodnej z mapą do celów projektowych wydaną przez Powiatowy Ośrodek Dokumentacji Geodezyjnej i Kartograficznej w Nidzicy (Nr kancelaryjny G.6642.3.265.2015, stan aktualny na dzień 12.05.2015r)

Pracownia Projektowa " PION - Nidzica"		
Temat:	Budynek mieszkalny czterorodzinny	Rys. nr 1
Adres:	Działka nr 5-161/21, Nidzica, ul.Sienkiewicza	Data:
Inwestor:	Gmina Nidzica	08.2015 r.
Treść rysunku:	PROJEKT ZAGOSPODAROWANIA DZIAŁKI	Skala:
Projektant:	mgr inż. Krzysztof Ojrzyński (upr.bud.nr 18/89/OI, nr 191/94/OI §2 ust.1pkt.1&6 ust.1,2,3,§7,§13 ust.1i2, Nr ew.WAM/BO/1874/01)	1 : 500
Projektant:	mgr inż.arch. Katarzyna Roszkowska (upr.bud.nr 14/WMOKK/2013, Nr ew.WM/0254)	Podpis:
Asystent:	mgr inż. Hanna Kowalska	