

Projekt zagospodarowania działki nr 5-161/21 położonej w Nidzicy

skala 1:500

Projektowane: Budynek mieszkalny czterorodzinny

Investor: Gmina Nidzica

Oznaczenia:

Obiekty projektowane:

Ozn.	Nazwa obiektu	Ilość kondygnacji	Ściany / dach	Uwagi
01	Budynek mieszkalny czterorodzinny	podz. 0, nadz. 1	murowane / blachodachówka	—

Obiekty istniejące:

Ozn.	Nazwa obiektu	Ilość kondygnacji	Ściany / dach	Uwagi
1	Budynek mieszkalny wielorodzinny	podz. 1, nadz. 1	murowane / papa	—
2	Budynek mieszkalny wielorodzinny	podz. 0, nadz. 4	murowane / papa	—

Oznaczenia według normy PN-B-01027 "Rysunek budowlany. Oznaczenia graficzne stosowane w projektach zagospodarowania działki lub terenu."

A) Elementy projektowane:

- 160PCV - przyłącze kanalizacji sanitarnej
- 40PE - przyłącze wodociągowe
- enn1, enn2, enn3, enn4 - przyłącza elektroenergetyczne do poszczególnych segmentów budynku;
- ZKL1, ZKL2, ZKL3, ZKL4 - złącza kablowo-pomiarowe dla poszczególnych segmentów budynku;
- RO - rury osłonowe na kable elektroenergetyczne;
- 2xDN32 - przyłącze CO;
- trawniki, zieleńce;
- drzewa i krzewy ozdobne;
- rządne terenu (charakterystyczne);
- ciągi pieszo-jezdne
- SM - osłona śmietnikowa;
- wejscia do budynku;

B) Elementy istniejące:

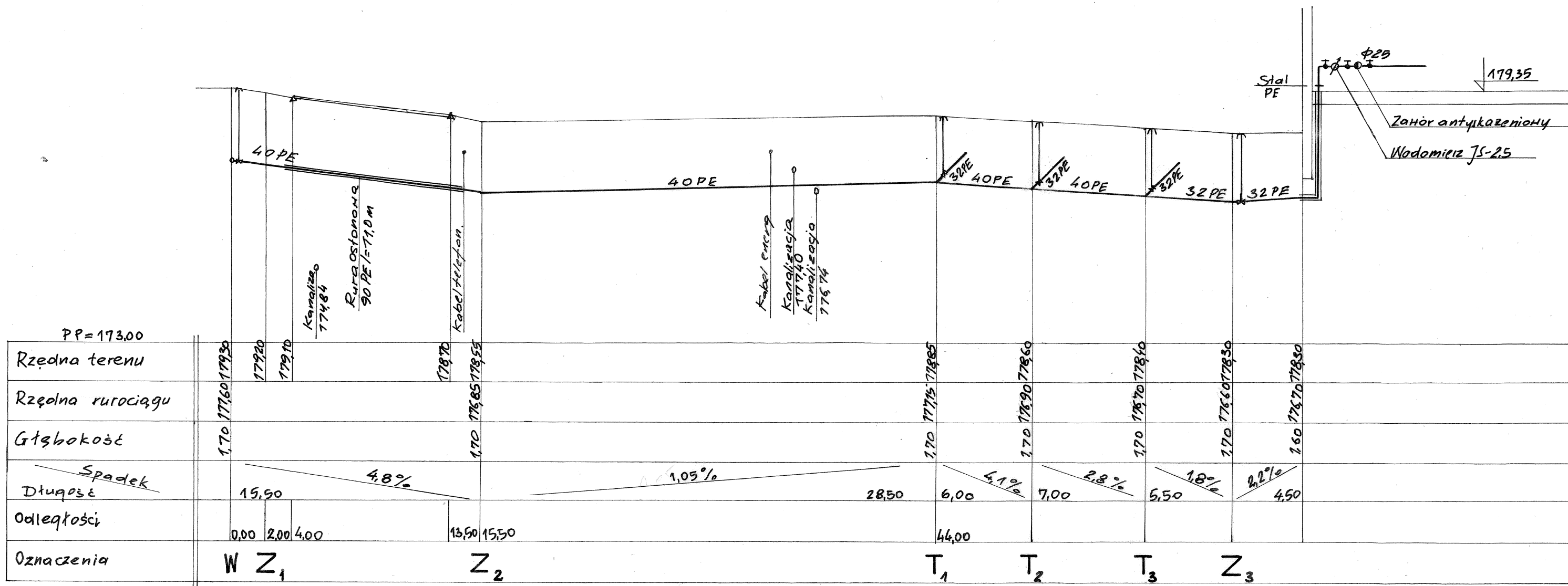
- w110 - wodociąg;
- ks - kanalizacja sanitarna;
- eN - linie elektroenergetyczne;

A-B-C-D-E-F-A : granice działki

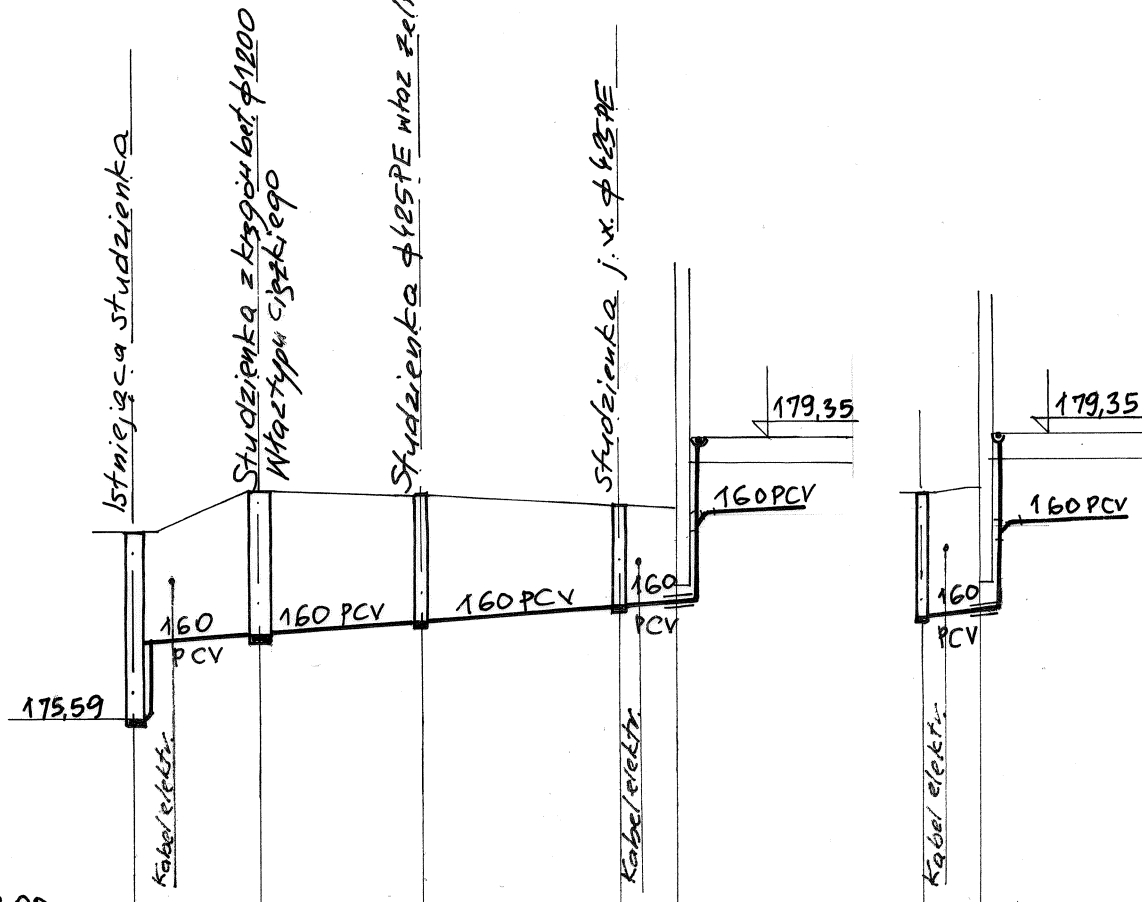
01- ppp = ±0,00 = 179,35m n.p.m.



Plan zagospodarowania terenu		
Adres	13-100 Nidzica, ul. Sienkiewicza /dz. nr 161/21/	Rys. nr 1
Investor	Gmina Nidzica Plac Wolności 1 13-100 Nidzica	Data 08.2015
Branża	Instalacje sanitarne	Skala 1:500
Treść rys.	Przyłącza wod - kan i sieć ciepła	Podpis
Projektował	mgr inż. Józef Koprowicz upr. bud. § 8.1.1 i 2.	



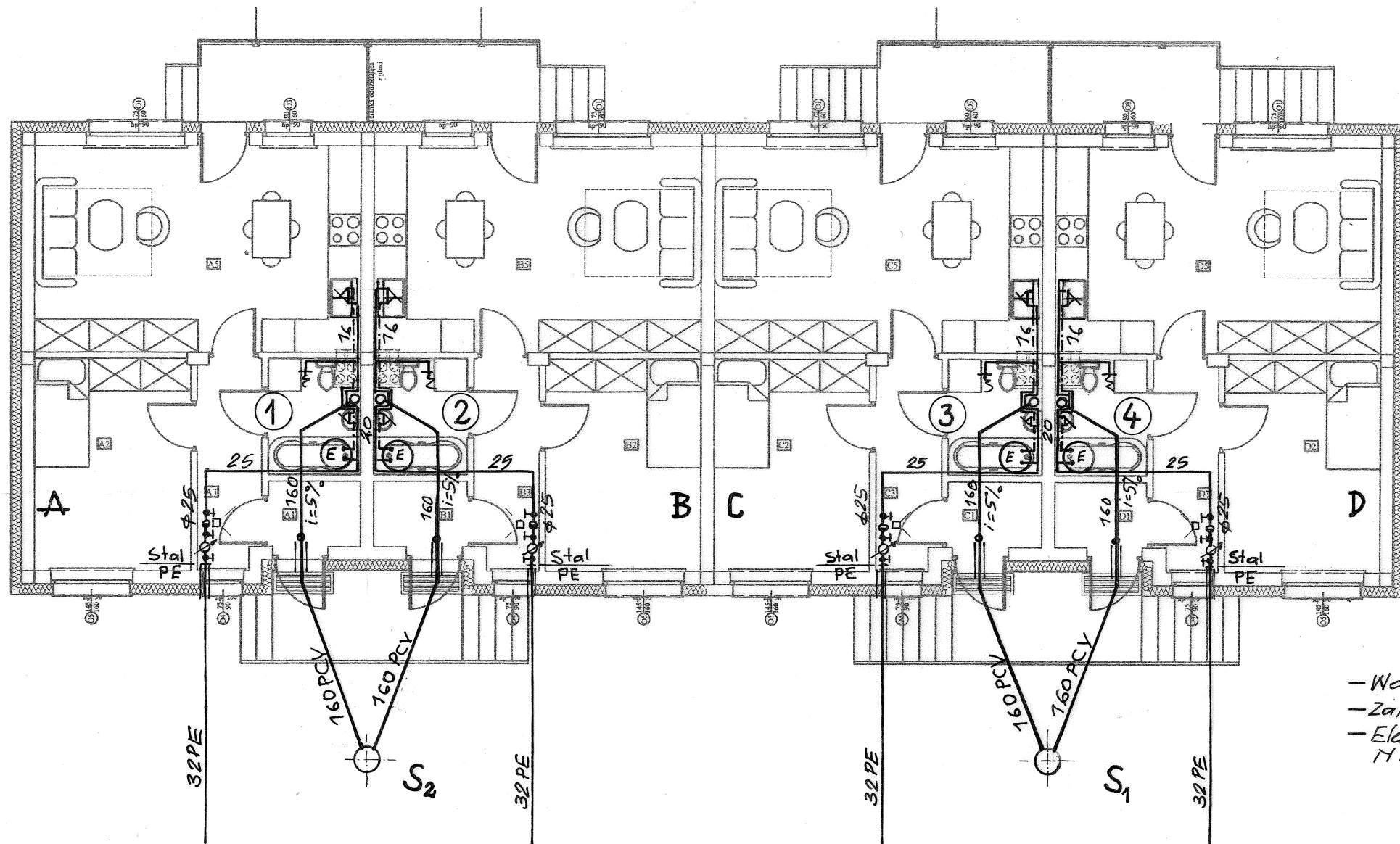
Plan zagospodarowania terenu		
Adres	13-100 Nidzica, ul. Sienkiewicza /dz. nr 161/21/	Rys. nr 2
Inwestor	Gmina Nidzica Plac Wolności 1 13-100 Nidzica	Data 08.2015
Branża	Instalacje sanitarne	Skala 1:100/250
Treść rys.	Profil wodociągu	Podpis
Projektował	mgr inż. Józef Koprowicz upr. bud. § 8.1.1 i 2.	



PP = 173.00

Rzędna terenu	176.62	176.72	176.55	177.10	177.15	176.90	177.15
Rzędna dna kanatu	176.62	176.72	176.55	177.10	177.15	176.90	177.15
Głębokość	1.62	1.95	1.65	1.30	1.29	1.65	1.65
Spadek / Długość		15% / 8,00	15% / 10,50	15% / 13,00	15% / 35	7% / 3,5	
Odległości	0,00	8,00	18,50	31,50	35,00	0,00	3,50
Oznaczenia	S _{ist}	S ₃	S ₂	S ₁		S ₂	

Plan zagospodarowania terenu		Rys. nr 3
Adres	13-100 Nidzica, ul. Sienkiewicza /dz. nr 161/21/	Data 08.2015
Inwestor	Gmina Nidzica Plac Wolności 1 13-100 Nidzica	Skala 1:100/500
Branża	Instalacje sanitarne	Podpis
Treść rys.	Profil kanalizacji	
Projektował	mgr inż. Józef Koprowicz upr. bud. § 8.1.1 i 2.	



- Wodomierz JS-2,5
- Zażór antybakteryjny DN25
- Elektryczny ogrzewacz wody V=100l
N=1,5 kW

**ZESTAWIENIE POMIESZCZEŃ PRZYZIEMIA
DLA POJEDYNCZEGO SEGMENTU (A,B,C,D)**

	Nazwa pomieszczenia	Posadzka	Pow. [m ²]
1	Wiatrolap	gres	2,04
2	Pokój	panele	11,20
3	Korytarz	panele	4,55
4	Łazienka	terakota	3,63
5	Pokój z aneksem kuch.	panele	22,75
	Suma		44,17

Budynek czterorodzinny		
Adres	13-100 Nidzica, ul. Sienkiewicza /dz. nr 161/21/	Rys. nr 1
Inwestor	Gmina Nidzica Plac Wolności 1 13-100 Nidzica	Data 08.2015
Branża	Instalacje sanitarne	Skala 1:100
Treść rys.	Rzut instalacji wod-kan	Podpis
Projektował	mgr inż. Józef Koprzywicz upr. bud. § 8.1.1 i 2.	