

PROTOKÓŁ NARADY KOORDYNACYJNEJ NR G.6630.67.2016

przeprowadzonej w formie spotkania zainteresowanych podmiotów w Starostwie Powiatowym w Nidzicy w Powiatowym Ośrodku Dokumentacji Geodezyjnej i Kartograficznej w Nidzicy przy ul. Olsztyńskiej 28

Przedmiot narady : **Sieć elektroenergetyczna i ciepłownicza oraz przelacza elektroenergetyczne i kanalizacji deszczowej w Nidzicy przy ulicy Konopnickiej**

Lokalizacja obiektu: **Miasto Nidzica obręb 2 dz. 123/2, 130/3, 130/5, 130/9, 130/12**

Wnioskodawca: **Nadzór Projektowanie - Obsługa Inwestycji Drogowych
mgr inż. Hubert Kowalski ul. Warszawska 25/6, 13-100 Nidzica**

Inwestor: **Gmina Nidzica Plac Wolności 1, 13-100 Nidzica**

Na podstawie art. 28b ust 1, 4 ustawy z dnia 17 maja 1989r. Prawo geodezyjne i kartograficzne (Dz. U. z 2010r Nr 193 poz. 1287 z późn. zm.) uczestnicy narady koordynacyjnej przeprowadzonej na posiedzeniu w dniu **2016-09-21**

1. ~~Uzgodnili lokalizację ww sieci uzbrojenia terenu bez uwag.~~
2. ~~Uzgodnili lokalizację ww sieci uzbrojenia terenu z uwzględnieniem uwag zawartych w załączniku nr 1~~
3. ~~Nie uzgodnili lokalizacji ww sieci uzbrojenia terenu~~

Uzgodnienie nie dotyczy:

- a. zajęcia pasa drogowego art. 40 ustawy „o drogach publicznych” z 21.03.85 Dz. U. nr 14 poz.60 z późn. zm.
- b. zachowania właściwych odległości obiektów budowlanych od zewnętrznej krawędzi drogi /art.43/.
- c. przestrzegania przepisów Roz. Min. Transp. i Gospod. Wodnej z dn.02.03.99 /Dz. U. nr 43 poz.430/.
- d. w tych sprawach należy dokonać uzgodnień z właściwym zarządcą dróg
- d. kolizji z urządzeniami melioracji szczegółowych i podstawowych, które nie wchodzi w skład sieci uzbrojenia teren /art.2 pkt11 ustawy „prawo g i k”/ należy je uzgodnić z Zarządem Melioracji i Urzędem Wodnych Województwa Warmińsko-Mazurskiego.

Uwagi dodatkowe:

1. Przestrzegać uzgodnień branżowych uzyskanych wcześniej.
2. Nie uwzględniono kolizji z przewodami i urządzeniami infrastruktury technicznej, obiektami budowlanymi, zielenią wysoką i pomnikami przyrody nie wykazanymi na mapie opracowanego projektu.
3. W celu zachowania niezmiennego położenia punktów osnowy geodezyjnej roboty ziemne należy wykonywać pod nadzorem jednostki geodezyjnej obsługującej budowę. W przypadku zniszczenia punktów osnowy geodezyjnej inwestor ma obowiązek na własny koszt zlecić uprawnionej jednostce wykonawstwa geodezyjnego wznowienie tych punktów.
4. Urządzenia podziemne i naziemne winny być wytyczone przez jednostki wykonawstwa geodezyjnego.
5. Urządzenia podziemne podlegają inwentaryzacji powykonawczej przed zasypaniem na zlecenie i koszt inwestora.

Załączniki:

1. Stanowiska uczestników narady koordynacyjnej
2. Plan sytuacyjny z propozycją usytuowania projektowanych sieci

Z up. STAROSTY

Marek Kaszubski
Przewodniczący narady
koordynacyjnej

Marek Kaszubski - PODGiK

Od: "Marciniak Tomasz - Hurt" <Tomasz.Marciniak@orange.com>
Data: 16 września 2016 12:20
Do: "Marek Kaszubski - PODGiK" <marekkaszubski@powiatnidzicki.pl>
Temat: RE: Informacja o naradzie koordynacyjnej w dniu 21-09-2016 w Starostwie Powiatowym w Nidzicy

Uwagi do wniosków nr:

G.6630.27.2016

G.6630.64.2016

G.6630.65.2016

G.6630.66.2016

Wykonawca jest zobowiązany zgłosić do ORANGE POLSKA S.A. prace w strefie sieci telekomunikacyjnej min. na 14 dni przed przystąpieniem do robót, powołując się na numer przedmiotowego pisma. Tryb i zasady zgłoszenia dostępne są na stronie: www.orange.pl/wniosekonadzor. Wykonywanie prac na sieci ORANGE POLSKA S.A. bez zgłoszenia jest naruszeniem własności ORANGE POLSKA S.A. i będzie zgłaszane organom ścigania. Powiadomienie powinno zawierać nazwę i adres wykonawcy prac oraz telefon kontaktowy. Pismo należy kierować na adres:

RANGE POLSKA S.A.

bsługa Techniczna Klienta w Olsztynie

Wydział Utrzymania Usług i Infrastruktury 1 - Olsztyn

ul. Pieniężnego 21A

10-004 Olsztyn

fax/ 89 525 25 38, e-mail: DISU.RNWUUIOI@orange.com

Roboty budowlano – montażowe w obrębie sieci telekomunikacyjnej wykonywać zgodnie z normami i przepisami obowiązującymi w budownictwie łączności, ręcznie i pod nadzorem upoważnionego przedstawiciela ORANGE POLSKA S.A. Dostarczanie i Serwis Usług Obsługi Technicznej Klienta w Olsztynie;

Lokalizację podziemnych urządzeń telekomunikacyjnych w terenie należy potwierdzić za pomocą przekopów kontrolnych, a w przypadku odkrycia w trakcie robót ziemnych urządzeń nienaniesionych na planie należy je zabezpieczyć i powiadomić użytkownika oraz inspektora nadzoru. Istniejącą sieć teletechniczną eksploatowaną przez ORANGE POLSKA S.A. pokazano na załączonym podkładzie geodezyjnym kolorem pomarańczowym;

W strefie projektowanych wykopów kanalizację teletechniczną zabezpieczyć przed uszkodzeniem zgodnie z przedstawionym rozwiązaniem technicznym. Dodatkowe szczegóły zabezpieczenia ustalić na roboczo z naszym przedstawicielem. Koszty zabezpieczenia ponosi naruszający stan istniejący;

W przypadku zmiany rzędnych terenu należy wyregulować poziom ram studni do projektowanej niwelety. Zachować normatywne przykrycie kanalizacji teletechnicznej i kabli doziemnych;

Miejsca zbliżeń i skrzyżowań oraz elementy zanikowe sieci telekomunikacyjnej przed ich zasypaniem podlegają obowiązkowi zgłoszenia użytkownikowi, tj. Wydział Utrzymania Usług i Infrastruktury w Olsztynie, ul. Pieniężnego 21a, tel. 23 697 50 04;

Po zakończeniu prac inwestor jest zobowiązany do pisemnego zgłoszenia z 14-dniowym wyprzedzeniem na adres podany w punkcie 1 niniejszego pisma – wykonane zadanie do odbioru technicznego w zakresie miejsc kolizyjnych z sieciami teletechnicznymi oraz otrzymania pisemnej akceptacji w formie protokołu odbioru lub notatki służbowej.

W przypadku uszkodzenia infrastruktury teletechnicznej, w szczególności w wyniku niedotrzymania wymagań i warunków określonych w niniejszym dokumencie, ORANGE POLSKA S.A., obciąży sprawcę pełnymi kosztami naprawy oraz odszkodowaniem za straty związane między innymi z wypłaconymi bonifikatami i karami wynikającymi z zawartych przez ORANGE POLSKA S.A umów z klientami, a także innymi karami administracyjnymi.

we zgodności z oryginałem

Z up. STAROSTY

Marek Kaszubski
Przewodniczący narady
koordynacyjnej

2016-09-23

Łączna wysokość roszczeń ORANGE POLSKA S.A w stosunku do sprawcy uszkodzenia może sięgać nawet kwoty kilkuset tysięcy złotych polskich;

Pozostałe wnioski:

G.6630.67.2016

G.6630.68.2016

G.6630.69.2016

– bez uwag



Tomasz Marciniak, Starszy Specjalista ds. Zasobów Infrastruktury
Dostarczanie i Serwis Usług, Dział Ewidencji i Zarządzania Danymi o Infrastrukturze 6-Olsztyn
Tel.: +48 89 525 21 90, Kom.: +48 505 721 320
Orange Polska, Seweryna Pińskiego 21a, 10-004 Olsztyn
www.orange.pl

From: Marek Kaszubski - PODGiK [mailto:marekkaszubski@powiatnidzicki.pl]

Sent: Tuesday, September 13, 2016 1:39 PM

To: Marciniak Tomasz - Hurt

Subject: Informacja o naradzie koordynacyjnej w dniu 21-09-2016 w Starostwie Powiatowym w Nidzicy cz2

Informuję o naradzie koordynacyjnej w dniu 21-09-2016 w Nidzicy przy ul. Olsztyńskiej 28 od godz. 11:00 do godz. 14:00 pok. 9.

W załączniku wykaz rozpatrywanych wniosków oraz kopie planów sytuacyjnych załączone do wniosków.

Proszę o potwierdzenie otrzymania zawiadomienia!

z upoważnienia Starosty Nidzickiego

Marek Kaszubski

Przewodniczący narady koordynacyjnej

Nidzica 13.09.2016

zudp@powiatnidzicki.pl

za zgodności z oryginałem

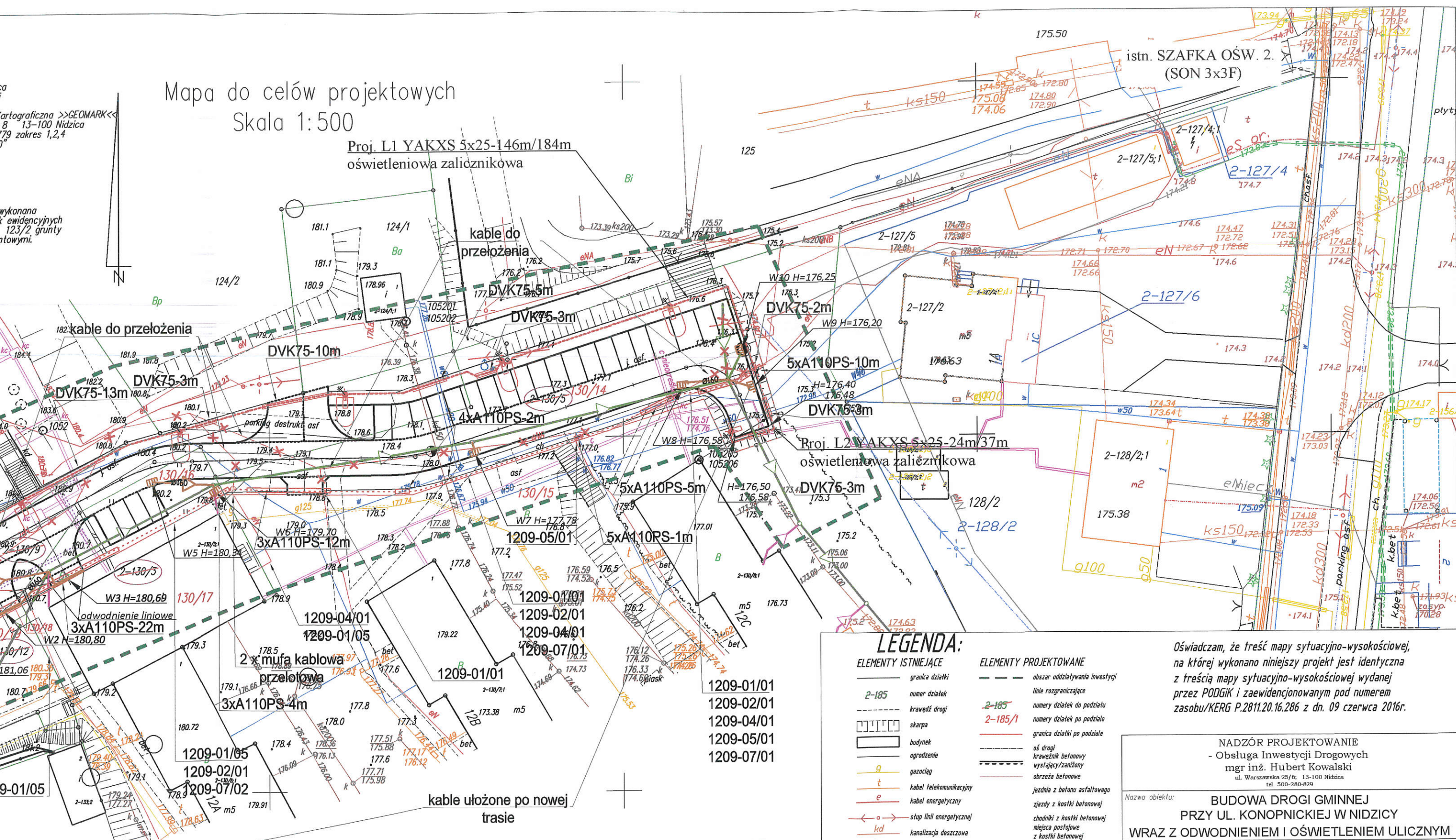
Z up. STAROSTY

Marek Kaszubski
Przewodniczący narady
koordynacyjnej

Mapa do celów projektowych
Skala 1:500

Proj. L1 YAKXS 5x25-146m/184m
oświetleniowa zalicznikowa

Wykonana
k. ewidencyjnych
123/2, grunty
otowymi.



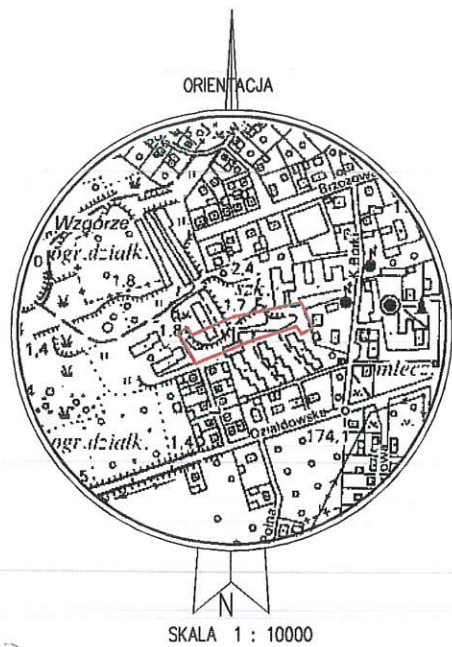
LEGENDA:

ELEMENTY ISTNIEJĄCE	ELEMENTY PROJEKTOWANE
— granica działki	--- obszar oddziaływania inwestycji
2-185 numer działki	--- linie rozgraniczające
- - - - - krawędź drogi	2-185 numery działek do podziału
□ skarpa	2-185/1 numery działek po podziale
▭ budynek	— granica działki po podziale
▭ ogrodzenie	— oś drogi
g gazociąg	— krawężnik betonowy wystający/zanizony
t kabel telekomunikacyjny	— obrzeża betonowe
e kabel energetyczny	— jezdnia z betonu asfaltowego
← o → stopy linii energetycznej	— zjazd z kostki betonowej
kd kanalizacja deszczowa	— chodniki z kostki betonowej
ks kanalizacja sanitarna	— miejsca postojowe z kostki betonowej
w wodociąg	— zielen
l latarnia	- - - - - projektowana linia NN oświetlenia
drzewa	— stopy oświetleniowe
— kanalizacja deszczowa posiadająca pozwolenie na budowę	— projektowana linia NN
	— rury ostonowlinia EN i teletech.
	+ + + + + elementy do usunięcia
	— kanalizacja deszczowa
	— wpusci uliczny
	— odwodnienie liniowe
	— kanał CO

Oświadczam, że treść mapy sytuacyjno-wysokościowej, na której wykonano niniejszy projekt jest identyczna z treścią mapy sytuacyjno-wysokościowej wydanej przez PODGIK i zaewidencjonowanej pod numerem zasobu/KERG P.2811.20.16.286 z dn. 09 czerwca 2016r.

STAROSTA NIDZICKI
 Dokumentacja nr: **G.6630**, 6.7.2016
 była przedmiotem narady koordynacyjnej przeprowadzonej w formie spotkania zainteresowanych podmiotów w Starostwie Powiatowym w Nidzicy
 Nidzica, dnia **21.09.2016** z up. STAROSTY
Marek Kaszubski
 Przewodniczący narady koordynacyjnej

NADZÓR PROJEKTOWANIE - Obsługa Inwestycji Drogowych mgr inż. Hubert Kowalski ul. Warszawska 25/6; 13-100 Nidzica tel. 500-280-829	
Nazwa obiektu:	BUDOWA DRUGI GMINNEJ PRZY UL. KONOPNICKIEJ W NIDZICY WRAZ Z ODWODNIENIEM I OŚWIETLENIEM ULICZNYM
Nazwa rysunku:	PLAN ZAGOSPODAROWANIA TERENU
Branża drogowa: Projektant:	mgr inż. Hubert Kowalski WAM/0086/POOD/04.13 ust.1 pkt 1 i art.14 ust.1 pkt 2a
Asystent projektanta:	mgr inż. Piotr Kowalski
Branża sanitarne Projektant:	mgr inż. Grzegorz Bogdan upr. bud. 34/79/OL I 612/94/OL § 13 ust.1 pkt.4 a i c
Branża energetyczna Projektant:	mgr inż. Grzegorz Sędek upr. bud. 1401/89/OL § 2 ust.1 pkt.1, § 5 ust.1, § 7, § 13 ust.1 pkt.4, lit.d
Nr rys.:	1
Arkusz:	1
Skala:	1:500
Data:	06.2016



KERG G.6642.3.62.2016
 Woj: warmińsko-mazurskie
 Powiat: nidzicki
 Gmina: 281104_4 Nidzica - miasto
 Obręb: 281104_4.0002 nr. 2 m.Nidzica
 Miejscowość: Nidzica ul. Konopnickiej
 Arkusz: 7.198.16.01.1.4
 Wykonawca: Pracownia Geodezyjno-Kartograficzna >>GEOMARK<<
 ul. Jagiełły 8 13-100 Nidzica
 Sporządził: Marek Nowak nr upr. 11779 zakres 1,2,4
 Układ współrzędnych płaskich: "2000"
 Układ wysokościowy: "Kronsztad 60"

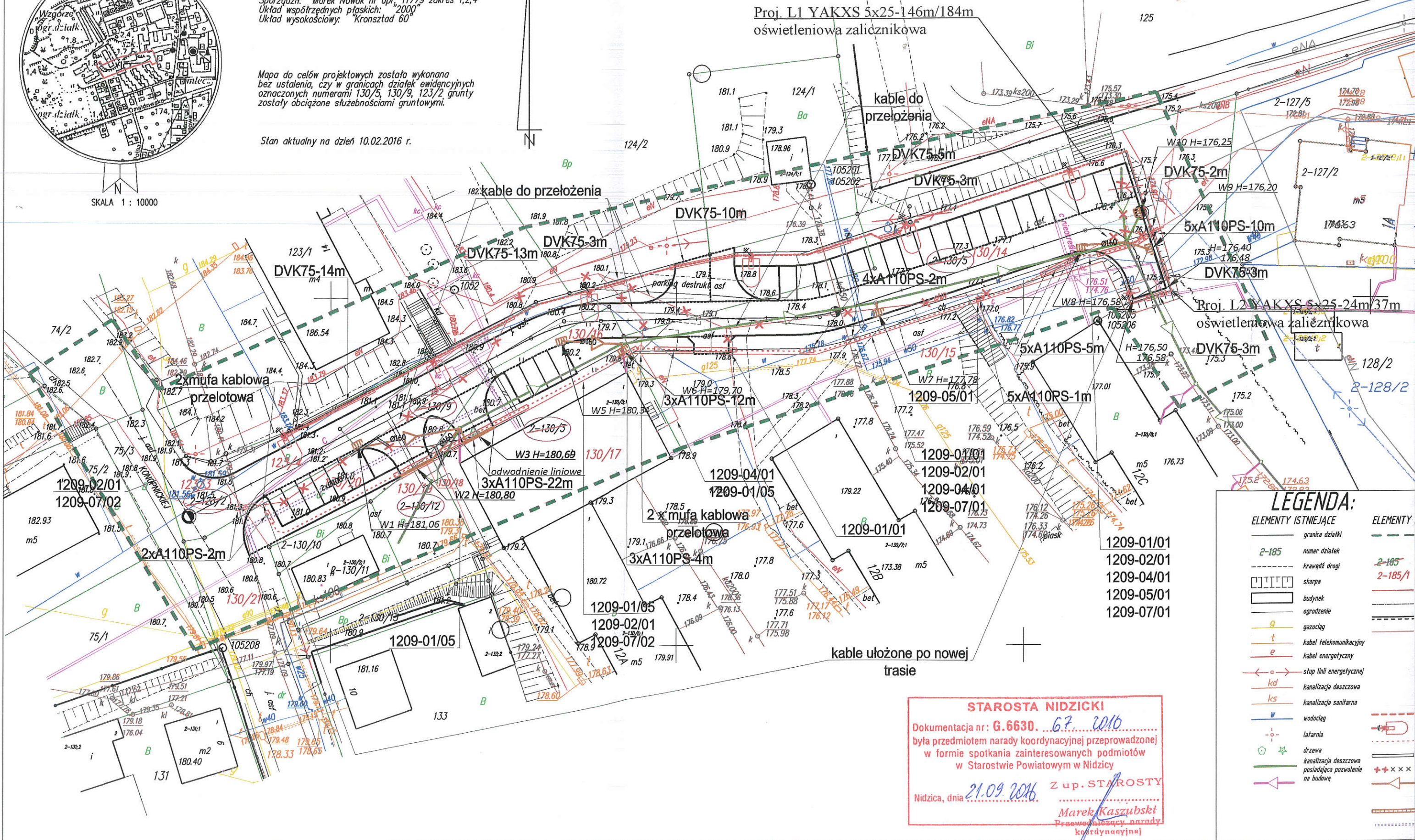
Mapa do celów projektowych została wykonana bez ustalenia, czy w granicach działek ewidencyjnych oznaczonych numerami 130/5, 130/9, 123/2 grunty zostały obciążone służebnościami gruntowymi.

Stan aktualny na dzień 10.02.2016 r.

Mapa do celów projektowych

Skala 1:500

Proj. L1 YAKXS 5x25-146m/184m
 oświetleniowa zalicznikowa



LEGENDA:

ELEMENTY ISTNIEJĄCE	ELEMENTY
— granica działki	— 2-185
2-185 numer działek	2-185/1
- - - - - krawędź drogi	
▭ skarpa	
▭ budynek	
— ogrodzenie	
g gazociąg	
t kabel telekomunikacyjny	
e kabel energetyczny	
— stop linii energetycznej	
kd kanalizacja deszczowa	
ks kanalizacja sanitarne	
w wodociąg	
— latarnia	
drzewa	
— kanalizacja deszczowa posiadająca pozwolenie na budowę	

STAROSTA NIDZICKI
 Dokumentacja nr: G.6630. G.7. 2016
 była przedmiotem narady koordynacyjnej przeprowadzonej w formie spotkania zainteresowanych podmiotów w Starostwie Powiatowym w Nidzicy
 Nidzica, dnia 21.09.2016 Z up. STAROSTY
 Marek Kaszubski
 Przewodniczący narady koordynacyjnej