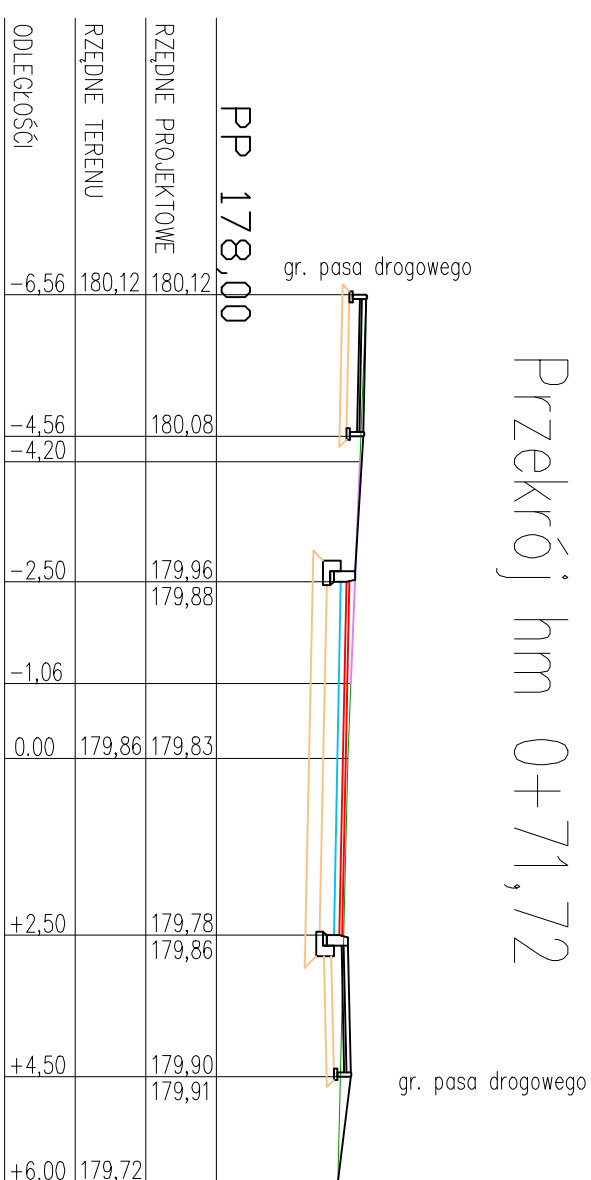
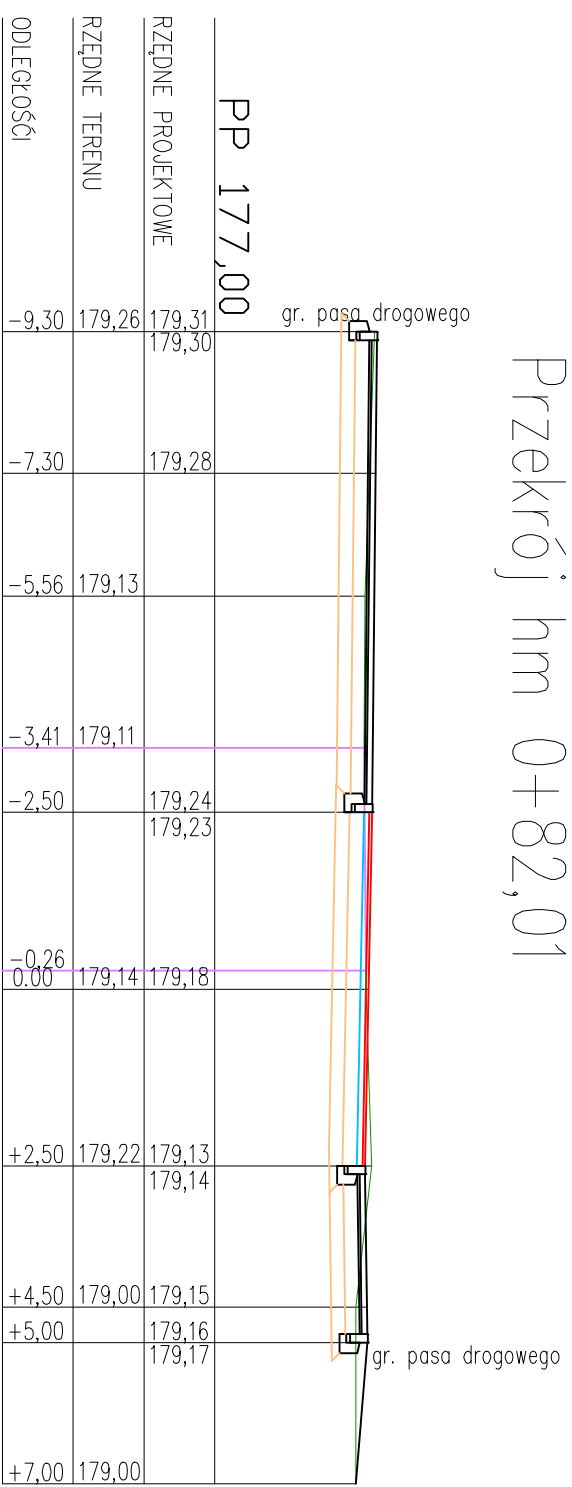



Przekrój hm 0+71,72




Przekrój hm 0+82,01



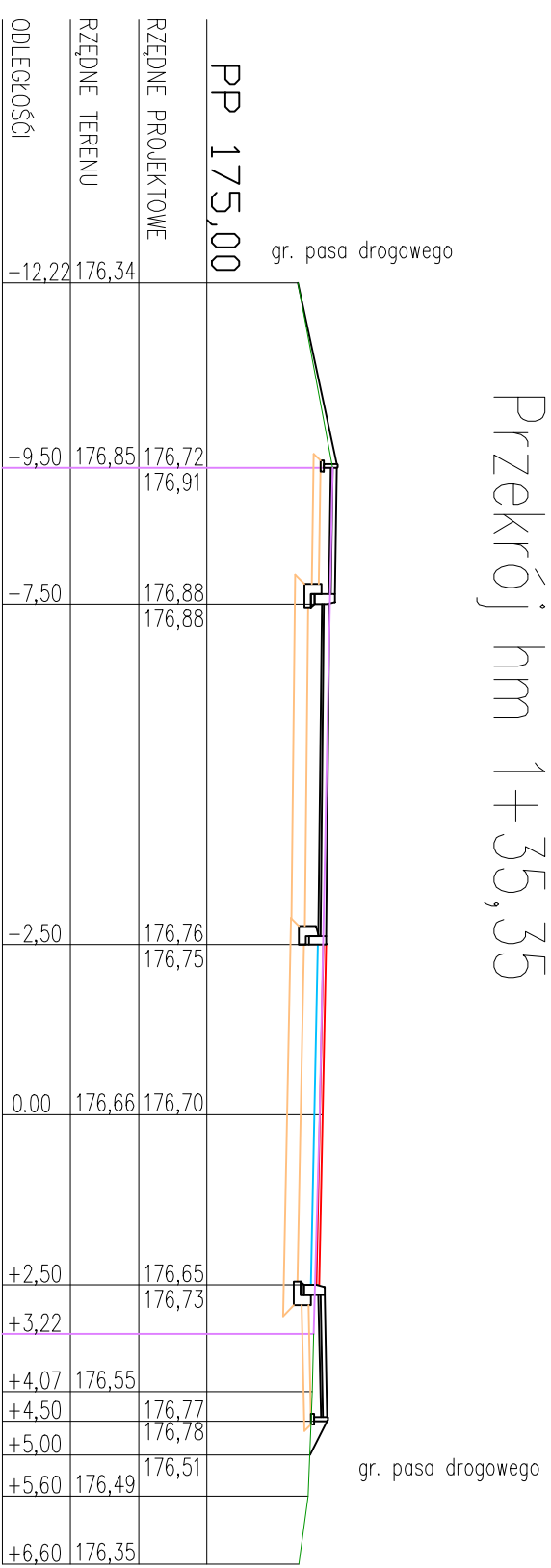
Przekrój hm 0+91,92




Przekrój hm 1+20



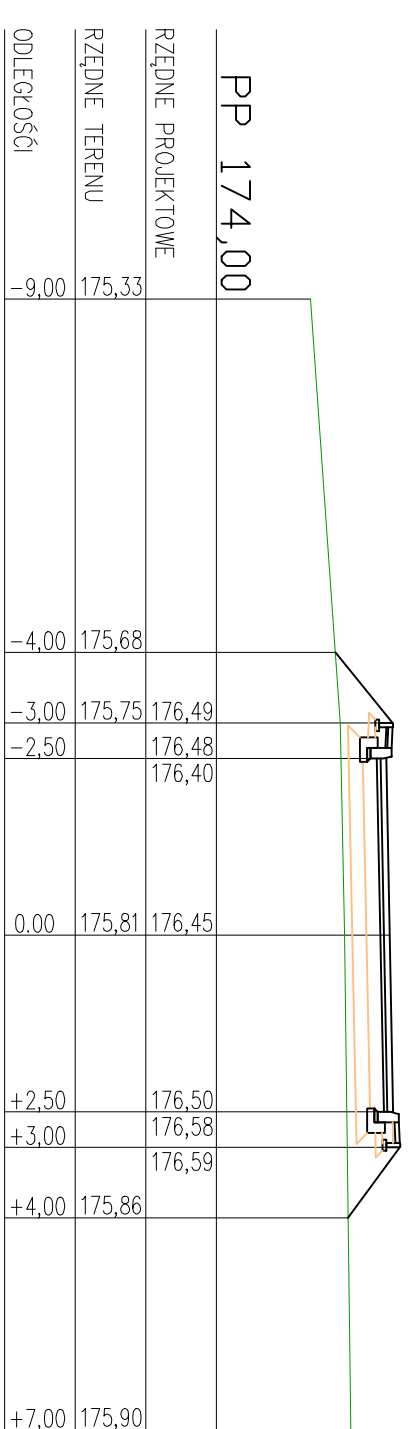
Przekrój hm 1+35,35



Przekrój hm 1+46,35



Przekrój zawrotka hm 0+11,50



- Teren
- Istn. nawierzchnia bitumiczna
- Proj. nawierzchnia z betonu asfaltowego
- Poszerzenie podbud. bitumiczna
- Podbudowa z kruszywa łamanego i w-wa mrozochronna
- Nawierzchnia z kostki betonowej

NADZÓR PROJEKTOWY - Obiekt: **Imwestycja Drogowych**
BUDOWA DROGI GMINNEJ
PRZY UL. KONOPNICKIEJ W NIDZICY
Przekrój poprzeczny

Nazwa obiektu: **mgr inż. Hubert Kowalski**
 Nazwa rysunku: **Przekrój poprzeczny**
 Branża drogowo-projektant: **mgr inż. Hubert Kowalski**
 Wykonawca: **mgr inż. Piotr Kowalski**
 Skala: **1:100**
 Data: **06.2016**

Nr rys.: 5
 Arkusz: 2