

JEDNOSTKA
PROJEKTOWA:



USŁUGI INŻYNIERSKIE ANDRZEJ ROMAN

projektowanie budowlane & obsługa inwestycji

Tatary 40, 13-100 Nidzica; tel. +48602727347

NIP 745-107-81-95 Regon 280019347

romanprojektowanie@prokonto.pl www.projektowanie-budowlane.pl

DOKUMENTY FORMALNO-PRAWNE



NAZWA I ADRES INWESTYCJI:

PRZEBUDOWA ULICY TATARSKIEJ WRAZ Z ODWODNIENIEM ORAZ PRZEBUDOWA ODCINKA DROGI GMINNEJ NIDZICA – TATARY WRAZ Z PRZEBUDOWĄ LINII ŚREDNIEGO NAPIĘCIA

INWESTOR:



GMINA NIDZICA
ul Plac Wolności 1, 13-100 Nidzica

LIPIEC, 2015 r.



Zaświadczenie

o numerze weryfikacyjnym:

WAM-ZBB-13W-3RT *

Pan Andrzej Roman o numerze ewidencyjnym WAM/BD/2254/01
adres zamieszkania ul. Tatary 40, 13-100 Nidzica
jest członkiem Warmińsko-Mazurskiej Okręgowej Izby Inżynierów Budownictwa i posiada
wymagane ubezpieczenie od odpowiedzialności cywilnej.
Niniejsze zaświadczenie jest ważne do dnia 2015-12-31.

Zaświadczenie zostało wygenerowane elektronicznie i opatrzone bezpiecznym podpisem elektronicznym
weryfikowanym przy pomocy ważnego kwalifikowanego certyfikatu w dniu 2014-12-10 roku przez:

Mariusz Dobrzeniecki, Przewodniczący Rady Warmińsko-Mazurskiej Okręgowej Izby Inżynierów Budownictwa.

(Zgodnie art. 5 ust 2 ustawy z dnia 18 września 2001 r. o podpisie elektronicznym (Dz. U. 2001 Nr 130 poz. 1450) dane w postaci elektronicznej opatrzone bezpiecznym podpisem elektronicznym weryfikowanym przy pomocy ważnego kwalifikowanego certyfikatu są równoważne pod względem skutków prawnych dokumentom opatrzonym podpisami własnoręcznymi.)

* Weryfikację poprawności danych w niniejszym zaświadczeniu można sprawdzić za pomocą numeru weryfikacyjnego zaświadczenia na stronie Polskiej Izby Inżynierów Budownictwa www.piib.org.pl lub kontaktując się z biurem właściwej Okręgowej Izby Inżynierów Budownictwa.



Zaświadczenie

o numerze weryfikacyjnym:

WAM-54S-3WB-JM6 *

Pan Józef Dobrowolski o numerze ewidencyjnym WAM/IS/0474/02
adres zamieszkania ul. Wilczyńskiego 25 C / 25, 10-686 Olsztyn
jest członkiem Warmińsko-Mazurskiej Okręgowej Izby Inżynierów Budownictwa i posiada
wymagane ubezpieczenie od odpowiedzialności cywilnej.
Niniejsze zaświadczenie jest ważne do dnia 2015-12-31.

Zaświadczenie zostało wygenerowane elektronicznie i opatrzone bezpiecznym podpisem elektronicznym
weryfikowanym przy pomocy ważnego kwalifikowanego certyfikatu w dniu 2014-12-19 roku przez:

Mariusz Dobrzeniecki, Przewodniczący Rady Warmińsko-Mazurskiej Okręgowej Izby Inżynierów Budownictwa.

(Zgodnie art. 5 ust 2 ustawy z dnia 18 września 2001 r. o podpisie elektronicznym (Dz. U. 2001 Nr 130 poz. 1450) dane w postaci elektronicznej opatrzone bezpiecznym podpisem elektronicznym weryfikowanym przy pomocy ważnego kwalifikowanego certyfikatu są równoważne pod względem skutków prawnych dokumentom opatrzonym podpisami własnoręcznymi.)

* Weryfikację poprawności danych w niniejszym zaświadczeniu można sprawdzić za pomocą numeru weryfikacyjnego zaświadczenia na stronie Polskiej Izby Inżynierów Budownictwa www.piib.org.pl lub kontaktując się z biurem właściwej Okręgowej Izby Inżynierów Budownictwa.



Zaświadczenie

o numerze weryfikacyjnym:

WAM-JL8-8CG-HPZ *

Pan Marcin Piotr Bukowski o numerze ewidencyjnym WAM/IS/0016/12

adres zamieszkania ul. Kanta 52/34, 10-691 Olsztyn

jest członkiem Warmińsko-Mazurskiej Okręgowej Izby Inżynierów Budownictwa i posiada wymagane ubezpieczenie od odpowiedzialności cywilnej.

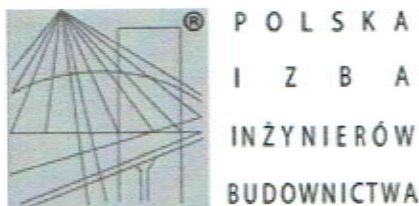
Niniejsze zaświadczenie jest ważne do dnia 2016-01-31.

Zaświadczenie zostało wygenerowane elektronicznie i opatrzone bezpiecznym podpisem elektronicznym weryfikowanym przy pomocy ważnego kwalifikowanego certyfikatu w dniu 2015-02-03 roku przez:

Mariusz Dobrzeniecki, Przewodniczący Rady Warmińsko-Mazurskiej Okręgowej Izby Inżynierów Budownictwa.

(Zgodnie art. 5 ust 2 ustawy z dnia 18 września 2001 r. o podpisie elektronicznym (Dz. U. 2001 Nr 130 poz. 1450) dane w postaci elektronicznej opatrzone bezpiecznym podpisem elektronicznym weryfikowanym przy pomocy ważnego kwalifikowanego certyfikatu są równoważne pod względem skutków prawnych dokumentom opatrzonym podpisami własnoręcznymi.)

* Weryfikację poprawności danych w niniejszym zaświadczeniu można sprawdzić za pomocą numeru weryfikacyjnego zaświadczenia na stronie Polskiej Izby Inżynierów Budownictwa www.piib.org.pl lub kontaktując się z biurem właściwej Okręgowej Izby Inżynierów Budownictwa.



Zaświadczenie

o numerze weryfikacyjnym:

POM-3BL-Y9X-PGA *

Pan Robert Dwurznik o numerze ewidencyjnym POM/IE/0071/14
adres zamieszkania ul. Kartuska 40/10, 80-104 Gdańsk
jest członkiem Pomorskiej Okręgowej Izby Inżynierów Budownictwa i posiada wymagane
ubezpieczenie od odpowiedzialności cywilnej.
Niniejsze zaświadczenie jest ważne do dnia 2016-02-29.

Zaświadczenie zostało wygenerowane elektronicznie i opatrzone bezpiecznym podpisem elektronicznym
weryfikowanym przy pomocy ważnego kwalifikowanego certyfikatu w dniu 2015-02-13 roku przez:

Franciszek Rogowicz, Przewodniczący Rady Pomorskiej Okręgowej Izby Inżynierów Budownictwa.

(Zgodnie art. 5 ust 2 ustawy z dnia 18 września 2001 r. o podpisie elektronicznym (Dz. U. 2001 Nr 130 poz. 1450) dane w postaci
elektronicznej opatrzone bezpiecznym podpisem elektronicznym weryfikowanym przy pomocy ważnego kwalifikowanego certyfikatu są
równoważne pod względem skutków prawnych dokumentom opatrzonym podpisami własnoręcznymi.)

* Weryfikację poprawności danych w niniejszym zaświadczeniu można sprawdzić za pomocą numeru weryfikacyjnego zaświadczenia na
stronie Polskiej Izby Inżynierów Budownictwa www.piib.org.pl lub kontaktując się z biurem właściwej Okręgowej Izby Inżynierów
Budownictwa.

Nr 279/94/OL

**DECYZJA O STWIERDZENIU PRZYGOTOWANIA ZAWODOWEGO
do pełnienia samodzielnych funkcji technicznych w budownictwie**

Na podstawie § 2 ust. 2 pkt 2 i § 13 ust. 1 pkt. 3 lit. b

rozporządzenia Ministra Gospodarki Terenowej i Ochrony Środowiska z dnia 20 lutego 1975 r. w sprawie samodzielnych funkcji technicznych w budownictwie (Dz. Ustaw Nr 8, poz. 46) ^{/z późn. zmian./} stwierdza się, że

Obywatel(ka) Andrzej Roman
(Imię i nazwisko)

technik drogowy
(tytuł naukowy - zawodowy)

urodzony(a) dnia 26 maja 1957 r. w Przasnyszu

posiada przygotowanie zawodowe upoważniające do wykonywania samodzielnej funkcji

projektanta
(rodzaj funkcji)

w specjalności konstrukcyjno - inżynierskiej
(rodzaj specjalności techniczno-budowlanej)

w zakresie dróg

P a n Andrzej Roman upoważniony jest do :

sporządzania projektów budowli dróg, nawierzchni lotniskowych, typowych przepustów i mostów - o powszechnie znanych rozwiązaniach konstrukcyjnych i schematach technicznych.

Od decyzji niniejszej służy odwołanie do Ministra Gospodarki Przestrzennej i Budownictwa w terminie 14 dni od daty otrzymania decyzji, za pośrednictwem Wojewody Olsztyńskiego.

Pobrano i skasowano
opłatę skarbową
w wys. 30 tys. zł.



Z up. WOJEWODY

Janusz Młowski
Z-ca Dyrektora
Gdziału Urbanistyki, Architektury
i Nadzoru Budowlanego

URZĄD WOJEWÓDZKI
w Olsztynie
Wydział Gospodarki
Terenowej

Olsztyn, dnia 2 października 1975

Nr: 115/75/OL

STWIERDZENIE PRZYGOTOWANIA ZAWODOWEGO

do pełnienia samodzielnych funkcji technicznych w budownictwie

Na podstawie § 2 ust. 2 pkt 2, § 5 ust. 2, § 7

i § 13 ust. 1 pkt 4 - rozporządzenia Ministra Gospodarki Terenowej
i Ochrony Środowiska z dnia 20 lutego 1975 r. w sprawie samodziel-
nych funkcji technicznych w budownictwie /Dz.U. Nr 8 poz. 46/
stwierdza się, że:

Obywatel DOBROWOLSKI Józef

technik budowlany

w zakresie sp. instalacji i urządzeń sanitarnych
urodzony, dnia 27 lutego 1948 r. Olsztyn

posiada przygotowanie zawodowe upoważniające do wykonywania
samodzielnej funkcji p r o j e k t a n t a


w specjalności: instalacyjno - inżynierskiej w zakresie
sieci sanitarnych

Obywatel Józef DOBROWOLSKI jest upoważniony do:

- 1/ sporządzania projektów sieci wodociągowych, kanalizacyjnych
i ciepłych ustrojenia terenu - o powszechnie znanych
rozwiązaniach konstrukcyjnych i schematach technicznych,
- 2/ kierowania, nadzorowania i kontrolowania budowy i robót,
kierowania i kontrolowania wytwarzania konstrukcyjnych
elementów sieci oraz oceniania i badania stanu techni-
cznego w zakresie sieci wodociągowych, kanalizacyjnych
i ciepłych ustrojenia terenu - o powszechnie znanych
rozwiązaniach konstrukcyjnych.

Opisuje:

Ob. Józef Dobrowolski
właściciel
Olsztyn



up. Wojewody

inż. J. Szymowski
I zast. Dyrektora Wydziału





P O L S K A
I Z B A
I N Ż Y N I E R Ó W
B U D O W N I C T W A

Olsztyn 19 grudnia 2011
(data)

Zaświadczenie nr 4768 / 2011

Pan/Pani **Józef Dobrowolski**
miejsce zamieszkania **ul. Wilczyńskiego 25 C / 25**
10-686 Olsztyn
jest członkiem Warmińsko – Mazurskiej

Okręgowej Izby Inżynierów Budownictwa o numerze
evidencyjnym WAM / **IS/0474/02**

i posiada wymagane ubezpieczenie od odpowiedzialności cywilnej.

Niniejsze zaświadczenie jest ważne

od dnia **2012-01-01** do dnia **2012-12-31**

PRZEWODNICZĄCY
Warmińsko-Mazurskiej Okręgowej Izby
Inżynierów Budownictwa

mgr inż. Piotr Narloch

Podstawa prawna: art. 12 ust. 7 ustawy z dnia 7 lipca 1994 r. Prawo budowlane
(t.j. Dz.U. z 2006 r. Nr 156 poz. 1118 z zm.)

mgr inż. Zdzisław Białkowski
PRZEWODNICZĄCY
OKRĘGOWEJ KOMISJI KWALIFIKACYJNEJ

1. Pan Marcin Piotr Bukowski
- 10-691 Olsztyn, ul. Kania 52/34
2. Okręgowa Rada Izby
3. Główny Inspektor Naczoru Budowlanego
4. a/a

Otrzymuje:

- II. Na podstawie § 15 i § 23 ust. 1 rozporządzenia Ministra Transportu i Budownictwa z dnia 28 kwietnia 2006 r. w sprawie samodzielnych funkcji technicznych w budownictwie /Dz. U. z 2006 r. Nr 83 poz. 578 ze zm./ uprawnienia niniejsze uprawnijają do :
- 1) sporządzania projektu zagospodarowania działki lub terenu, w zakresie specjalności niniejszych uprawnień,
 - 2) projektowania obiektów budowlanych, takich jak : sieci i instalacje ciepłone, wentylacyjne, gazowe, wodociągowe i kanalizacyjne, z doбором właściwych urządzeń w projekcie budowlanym.
- I. Na podstawie art.12 ust.1 pkt 1, art. 13 ust. 4 ustawy Prawo budowlane, w specjalności instalacyjnej w zakresie sieci, instalacji i urządzeń ciepłych, wentylacyjnych, gazowych, wodociągowych i kanalizacyjnych, bez ograniczeń do:
- a) projektowania, sprawdzania projektów architektoniczno-budowlanych i sprawowania nadzoru autorskiego,
 - b) sprawowania kontroli technicznej utrzymania obiektów budowlanych.

Pan Marcin Piotr Bukowski upoważniony jest :

МАРЦИНСКО-БУКОВСКИЙ
2
ОКРЕГОВАЯ КОМИССИЯ КВАЛИФИКАЦИОННАЯ
ОКРЕГОВАЯ ИЗБА ИНЖЕНЕРОВ ВОДОУСЛАЖИВАНИЯ

Gdańsk, 27 grudnia 2013 r.

Syg. akt 202/POM/OKK/13

DECYZJA

Na podstawie art. 24 ust.1 pkt 2 ustawy z dnia 15 grudnia 2000 r. o samorządach zawodowych architektów, inżynierów budownictwa oraz urbanistów /t.j. Dz. U. z 2013 r. poz. 932/, art. 12 ust. 3, **art.13 ust.1 pkt 1 i 2, art. 14 ust. 1 pkt 5** ustawy z dnia 07 lipca 1994 r. Prawo budowlane /t.j. Dz. U. z 2013 r., poz. 1409/, **§ 6 pkt 1 i 2, § 11 ust. 1 pkt 1, § 15, § 24 ust. 1 pkt 1** rozporządzenia Ministra Transportu i Budownictwa z dnia 28 kwietnia 2006 r. w sprawie samodzielnych funkcji technicznych w budownictwie /Dz. U. z 2006 r. Nr 83 poz. 578 ze zm./ oraz art. 104 Kodeksu postępowania administracyjnego /t.j. Dz. U. z 2013 r. Nr 267/, po ustaleniu, że zostały spełnione warunki w zakresie przygotowania zawodowego oraz po złożeniu egzaminu na uprawnienia budowlane z wynikiem pozytywnym

**Okręgowa Komisja Kwalifikacyjna
Pomorskiej Okręgowej Izby Inżynierów Budownictwa**
stwierdza, że:

Pan **ROBERT DWURZNIK**
magister inżynier elektrotechniki
urodzony dnia 04.11.1982 r. w Mławie

otrzymuje

UPRAWNIENIA BUDOWLANE

numer ewidencyjny: POM/0186/PWOE/13

**do projektowania i kierowania robotami budowlanymi bez ograniczeń
w specjalności instalacyjnej w zakresie sieci, instalacji i urządzeń elektrycznych
i elektroenergetycznych**

UZASADNIENIE

W związku z uwzględnieniem w całości żądania strony, na podstawie art. 107 § 4 K.p.a. odstępuje się od uzasadnienia decyzji. Zakres nadanych uprawnień budowlanych wskazano na odwrocie decyzji.

Pan Robert Dwurznik upoważniony jest do:

I. Na podstawie art. 12 ust.1 pkt 1 i 2, art. 13 ust. 3 i 4 ustawy Prawo budowlane, w specjalności instalacyjnej w zakresie sieci, instalacji i urządzeń elektrycznych i elektroenergetycznych, bez ograniczeń do:

- a) projektowania, sprawdzania projektów architektoniczno-budowlanych i sprawowania nadzoru autorskiego,
- b) kierowania budową lub innymi robotami budowlanymi,
- c) kierowania wytwarzaniem konstrukcyjnych elementów budowlanych oraz nadzoru i kontroli technicznej wytwarzania tych elementów,
- d) wykonywania nadzoru inwestorskiego,
- e) sprawowania kontroli technicznej utrzymania obiektów budowlanych.

II. Na podstawie § 15 oraz § 24 ust. 1 powołanego na wstępie rozporządzenia Ministra Transportu i Budownictwa z dnia 28 kwietnia 2006 r. w sprawie samodzielnych funkcji technicznych w budownictwie /Dz. U. z 2006 r. Nr 83 poz. 578 ze zm./, uprawnienia niniejsze uprawniają do:

- 1) sporządzania projektu zagospodarowania działki lub terenu, w zakresie specjalności niniejszych uprawnień (§ 15),
- 2) projektowania obiektu budowlanego i kierowania robotami budowlanymi związanymi z obiektem budowlanym, takim jak: sieci, instalacje i urządzenia elektryczne i elektroenergetyczne, w tym kolejowe, trolejbusowe i tramwajowe sieci trakcyjne wraz z instalacjami i urządzeniami technicznymi zasilania i sterowania, w tym kolejowej, trolejbusowej i tramwajowej sieci trakcyjnej oraz elektrycznego ogrzewania rozjazdów (§ 24 ust. 1).

Pouczenie

Od niniejszej decyzji służy odwołanie do Krajowej Komisji Kwalifikacyjnej Polskiej Izby Inżynierów Budownictwa w Warszawie, za pośrednictwem Okręgowej Komisji Kwalifikacyjnej Pomorskiej Okręgowej Izby Inżynierów Budownictwa w terminie 14 dni od daty jej doręczenia.

Skład orzekający Okręgowej Komisji Kwalifikacyjnej:



PRZEWODNICZĄCY
Okręgowej Komisji Kwalifikacyjnej

[Signature]
dr inż. Leszek Niedostatkiwicz

WICEPRZEWODNICZĄCY
Okręgowej Komisji Kwalifikacyjnej

[Signature]
mgr inż. Zbigniew Drewnowski

CZŁONEK
Okręgowej Komisji Kwalifikacyjnej

[Signature]
dr inż. Marek Wesółowski

Otrzymują:

1. Pan Robert Dwurznik
80-104 Gdańsk, ul. Kartuska 40 m. 10
2. Okręgowa Rada Izby
3. Główny Inspektor Nadzoru Budowlanego
4. aa

BOŚ.6740.140.2015

(nr rejestru organu wydającego decyzję)

DECYZJA NR 129/2015

Na podstawie art. 28, art. 33 ust. 1, art. 34 ust. 4 i art. 36 ustawy z dnia 7 lipca 1994 r. - Prawo budowlane (tekst jednolity Dz. U. z 2013 r., poz. 1409 z późn. zm.) oraz na podstawie art. 104 ustawy z dnia 14 czerwca 1960 r.- Kodeks postępowania administracyjnego (tekst jednolity Dz. U. z 2013r., poz. 267 z późn. zm.)

po rozpatrzeniu wniosku o pozwolenie na budowę z dnia 15.07.2015 r.,
zatwierdzam projekt budowlany i udzielam pozwolenia na budowę/rozbiórkę/wykonanie robót budowlanych¹⁾

Gmina Nidzica, Plac Wolności 1, 13-100 Nidzica

(imię i nazwisko lub nazwa inwestora oraz jego adres)

Przebudowa ulicy Tatarskiej wraz z odwodnieniem oraz przebudową odcinka drogi gminnej Nidzica – Tatary wraz z przebudową linii średniego napięcia. Inwestycja przebiega przez działki nr 109, 110, 117, 160, 162, 163, 115/1 obręb nr 6 miasta Nidzica i działki nr 184/3, 391/12, 161/1, 160/1, 162, 199/1, 197/8, 184/2, 198/5 w miejscowości i obrębie Tatary, gmina Nidzica. Kategoria obiektu XXV.

Autorem projektu budowlanego jest inż. Andrzej Roman posiadający uprawnienia budowlane do projektowania w specjalności konstrukcyjno-inżynierskiej w zakresie dróg z ograniczeniami, nr ewid. uprawnień 279/94/OL oraz wpisany na listę członków Warmińsko-Mazurskiej Okręgowej Izby Inżynierów Budownictwa pod nr WAM/BD/2254/01.

(nazwa i rodzaj oraz adres całego zamierzenia budowlanego, rodzaj(-e) obiektu(-ów) bądź robót budowlanych, kategoria(-e) obiektu(-ów), imię i nazwisko autora projektu oraz specjalność, zakres i numer jego uprawnień budowlanych oraz informacja o wpisie na listę członków właściwej izby samorządu zawodowego)

z zachowaniem następujących warunków, zgodnie z art. 36 ust. 1 oraz art. 42 ust. 2 i 3 ustawy - Prawo budowlane:

1. Szczególne warunki zabezpieczenia terenu budowy i prowadzenia robót budowlanych: teren, na którym będą prowadzone roboty budowlane odpowiednio oznakować i

- zabezpieczyć przed dostępem osób postronnych,
- roboty budowlane wykonywać zgodnie z pozwoleniem na budowę, projektem budowlanym wraz z załącznikami,
- prace ziemne prowadzić w sposób jak najmniej szkodzący drzewom przeznaczonym do zachowania,
- przed przystąpieniem do wykonywania robót budowlanych uzyskać zezwolenie na usunięcie drzew przeznaczonych do usunięcia,
- prace ziemne prowadzić pod stałym nadzorem geologicznym.

2. Czas użytkowania tymczasowych obiektów budowlanych:.....²⁾

3. Terminy rozbiórki:

1) istniejących obiektów budowlanych nieprzewidzianych do dalszego użytkowania.....²⁾

2) tymczasowych obiektów budowlanych²⁾

4. Szczegółowe wymagania dotyczące nadzoru na budowie:

- ustanowić kierownika budowy i kierowników robót (branża sanitarna i elektryczna). O każdej zmianie kierownika budowy i kierowników robót powiadomić Powiatowego Inspektora Nadzoru Budowlanego w Nidzicy.

5. Inwestor jest zobowiązany:

- 1) zawiadomić właściwy organ nadzoru budowlanego o zakończeniu budowy co najmniej

- 1) oświadczenie kierownika budowy (robót) stwierdzające sporządzenie planu bezpieczeństwa i ochrony zdrowia oraz przyjęcie obowiązku kierowania budową (robotami budowlanymi), a także zaświadczenie, o którym mowa w art. 12 ust. 7 ustawy - Prawo budowlane,
 - 2) w przypadku ustanowienia nadzoru inwestorskiego - oświadczenie inspektora nadzoru inwestorskiego stwierdzające przyjęcie obowiązku pełnienia nadzoru inwestorskiego nad danymi robotami budowlanymi, a także zaświadczenie, o którym mowa w art. 12 ust. 7 ustawy - Prawo budowlane,
 - 3) informację zawierającą dane zamieszczone w ogłoszeniu, o którym mowa w art. 42 ust. 2 pkt 2 ustawy - Prawo budowlane.
2. Inwestor może przystąpić do użytkowania obiektu przed wykonaniem wszystkich robót budowlanych pod warunkiem uzyskania pozwolenia na użytkowanie wydanego przez właściwy organ nadzoru budowlanego.
 3. W przypadku gdy uzyskanie pozwolenia na użytkowanie nie jest wymagane, do użytkowania obiektu można przystąpić po upływie 21 dni od dnia doręczenia do właściwego organu nadzoru budowlanego zawiadomienia o zakończeniu budowy, jeżeli organ w tym terminie nie wniesie sprzeciwu w drodze decyzji.
 4. ~~Przed wydaniem pozwolenia na użytkowanie obiektu właściwy organ nadzoru budowlanego przeprowadzi obowiązkową kontrolę budowy, zgodnie z art. 59a ustawy - Prawo budowlane. Wniosek o udzielenie pozwolenia na użytkowanie stanowi wezwanie właściwego organu do przeprowadzenia obowiązkowej kontroli.²⁾~~

1) Jeśli nie zachodzą wymienione okoliczności lub potrzeba - skreślić.

2) Niepotrzebne skreślić.

Załącznik:

1. Projekt budowlany.

Otrzymują:

1. Gmina Nidzica (wraz z 2 egz. projektu budowlanego)

Plac Wolności 1

13-100 Nidzica

Pełnomocnik:

Pan Andrzej Roman

Tatary 40

13-100 Nidzica

2. Powiatowy Zarząd Dróg w Nidzicy

ul. Kolejowa 29

13-100 Nidzica

3. a/a (Ł.P.)

Do wiadomości:

1. Powiatowy Inspektor Nadzoru Budowlanego w Nidzicy (wraz z 1 egz. projektu budowlanego)

ul. Murarska 4

13-100 Nidzica

2. Urząd Miejski w Nidzicy

Plac Wolności 1

13-100 Nidzica

Decyzja zwolniona od opłaty skarbowej.

Podstawa prawna (art. 7 pkt.3 ustawy o opłacie skarbowej (tj. Dz. U. z 2015 r., poz. 783 z późn. zm.)).

TI.6220.13.2014

Nidzica, 06 listopada 2014 r.

Decyzja nr 7/2014

o środowiskowych uwarunkowaniach

Na podstawie art. 71 ust. 2 pkt 2, art. 75 ust. 1 pkt 4, art. 84 ustawy z dnia 3 października 2008 r. o udostępnianiu informacji o środowisku i jego ochronie, udziale społeczeństwa w ochronie środowiska oraz o ocenach oddziaływania na środowisko (Dz. U. z 2013 r., poz. 1235), oraz § 3 ust. 1 pkt 60 rozporządzenia Rady Ministrów z dnia 9 listopada 2010r. w sprawie określenia rodzajów przedsięwzięć mogących znacząco oddziaływać na środowisko (Dz. U. Nr 213, poz. 1397 z późn. zm.) w związku z art. 104 ustawy z dnia 14 czerwca 1960r. Kodeks postępowania administracyjnego (Dz. U. z 2013r., poz. 267) po rozpatrzeniu wniosku złożonego przez Pana Andrzeja Romana, prowadzącego działalność gospodarczą od nazwą Usługi Inżynierskie Andrzej Roman, Tatarsy 40, 13 -100 Nidzica, działającego w imieniu Gminy Nidzica,

stwierdzam

brak potrzeby przeprowadzenia oceny oddziaływania na środowisko dla przedsięwzięcia polegającego na przebudowie ulicy Tatarskiej w Nidzicy wraz z odwonieniem oraz przebudowie odcinka drogi gminnej Nidzica – Tatarsy wraz z przebudową linii średniego napięcia.

Uzasadnienie

Pan Andrzej Roman, prowadzący działalność gospodarczą pod nazwą Usługi Inżynierskie Andrzej Roman, Tatarsy 40, 13 – 100 Nidzica, działający w imieniu Gminy Nidzica, wystąpił z wnioskiem złożonym w tutejszym Urzędzie dnia 11 września 2014 roku o wydanie decyzji o środowiskowych uwarunkowaniach dla przedsięwzięcia polegającego na przebudowie ulicy Tatarskiej w Nidzicy wraz z odwonieniem oraz przebudowie odcinka drogi gminnej Nidzica – Tatarsy wraz z przebudową linii średniego napięcia.

Analizując wniosek wraz z kartą informacyjną przedsięwzięcia stwierdzono, że planowane przedsięwzięcie jest zaliczane do przedsięwzięć mogących znacząco oddziaływać na środowisko, dla których obowiązek sporządzenia raportu o oddziaływaniu na środowisko może być wymagany zgodnie z rozporządzeniem Rady Ministrów z dnia 9 listopada 2010r. w sprawie przedsięwzięć mogących znacząco oddziaływać na środowisko (Dz. U. Nr 213, poz. 1397 z późn. zm.) - § 3 ust. 1, pkt 60.

Zgodnie z art. 64 ust. 1 ustawy z dnia 3 października 2008r. o udostępnianiu informacji o środowisku i jego ochronie, udziale społeczeństwa w ochronie środowiska oraz o ocenach oddziaływania na środowisko, po stwierdzeniu kompletności wniosku, został on przesłany do Państwowego Powiatowego Inspektora Sanitarnego w Nidzicy i Regionalnego Dyrektora Ochrony Środowiska w Olsztynie celem wydania opinii czy zachodzi konieczność przeprowadzenia oceny oddziaływania przedsięwzięcia na środowisko i określenia ewentualnego zakresu raportu.

Państwowy Powiatowy Inspektor Sanitarny w Nidzicy opinią sanitarną z dnia 15 października 2014 roku, znak: ZNS.4083.17.2013, i Regionalny Dyrektor Ochrony Środowiska w Olsztynie postanowieniem z dnia 17 października 2014 roku, znak: WOOŚ.4240.321.2014.MH.2, stwierdzili o braku konieczności przeprowadzenia oceny oddziaływania planowanego przedsięwzięcia na środowisko.

W dniu 28 października 2014 roku, wydano postanowienie o braku potrzeby przeprowadzenia oceny oddziaływania przedsięwzięcia na środowisko dla planowanego przedsięwzięcia.

Planowana inwestycja polegać będzie na przebudowie ulicy Tatarskiej w Nidzicy wraz z jej odwonieniem oraz przebudowie odcinka drogi gminnej Nidzica – Tatarsy

wraz z przebudową linii średniego napięcia. W trakcie planowanych prac budowlanych, nie przewiduje się tankowania sprzętu na terenie budowy, gdyż sprzęt tankowany będzie na pobliskiej stacji paliw. Materiały takie jak kruszywa, beton cementowy, beton asfaltowy, będą dostarczane na budowę i wykorzystywane na bieżąco. Gotowe elementy prefabrykowane wymagały będą dość krótkiego składowania na placu budowy. Wszelkie prace związane z emisją ponadnormatywnego hałasu prowadzone będą wyłącznie w godzinach dziennych – od 6.00 do 22.00. W razie skażenia gleby substancjami ropopochodnymi natychmiastowo podjęte zostaną odpowiednie działania, tj. unieszkodliwianie zanieczyszczenia w miejscu jego wycieku z zastosowaniem właściwej metody zwalczania rozlewisk olejowych, np. sorbowanie, dyspergowanie, zbieranie czy spalanie lub usunięcie zanieczyszczonej warstwy ziemi w miejsce w którym substancja niebezpieczna zostanie zneutralizowana.

Planowane roboty budowlane, będą wymagały wycinki 10 drzew. Wycinka zostanie przeprowadzona poza sezonem lęgowym ptaków, tj w terminie od 16 października do końca lutego. Pozostałe drzewa, w których w sąsiedztwie prowadzone będą prace budowlane, zostaną zabezpieczone przed uszkodzeniami mechanicznymi. Prace w obrębie systemu korzeniowego drzew (zasięg korony w rzucie pionowym plus 1m), należy prowadzić ręcznie z zachowaniem ostrożności bez uszkodzania grubszych korzeni.

Urobek ziemny powstały podczas prowadzenia prac budowlanych będzie usunięty z terenu planowanej inwestycji i zagospodarowany lub przekazany do zagospodarowania osobom fizycznym lub jednostkom organizacyjnym.

W celu ograniczenia zanieczyszczenia powietrza pyłami, materiały sypkie transportowane będą pojazdami ze skrzyniami ładunkowymi wyposażonymi w plandeki ochronne, a same materiały pylaste w razie potrzeby będą zraszane wodą. Na czas realizacji inwestycji zapewnione zostanie socjalno-magazynowe i techniczne zaplecze. Plac budowy oraz park postojowy maszyn budowlanych zostaną zaplanowane poza ciekami wodnymi i rowami melioracyjnymi, w taki sposób, aby umożliwić sprawne prowadzenie prac i jednocześnie zminimalizować ewentualny negatywny wpływ na środowisko.

Oddziaływanie na środowisko, które wystąpi w fazie realizacji przedsięwzięcia można scharakteryzować jako chwilowe, nieciągłe, o niewielkim natężeniu, skoncentrowane wzdłuż trasy inwestycji. Proces realizacji przedsięwzięcia pociągnąć może za sobą powstawanie odpadów, które będą usuwane z miejsca powstania i gromadzone w wyznaczonym miejscu, a następnie przekazane odbiorcy odpadów.

Po ukończeniu robót budowlanych teren inwestycji zostanie uporządkowany i zagospodarowany zgodnie z jego przeznaczeniem. Niweleta jezdni będzie dostosowana do istniejącego przyległego terenu. Ze względu na poprawę jakości nawierzchni oraz warunków ruchu (płynności jazdy) zmniejszy się wielkość emisji hałasu do środowiska.

Przedsięwzięcie w fazie eksploatacji nie będzie wywierało znaczących oddziaływań, które w istotny sposób mogłyby zmienić standardy jakości środowiska. Oddziaływanie na pozostałe komponenty środowiska (glebę, wody podziemne i powierzchniowe) lub oddziaływanie akustyczne na najbliższe tereny - praktycznie nie ulegnie zmianie w stosunku do stanu istniejącego lub zwiększy je w sposób niezauważalny. Analizowane przedsięwzięcie zawiera szereg rozwiązań skutecznie eliminujących niekorzystne oddziaływania, a ewentualne uciążliwości w żadnym zakresie nie przekroczą obowiązujących standardów. Charakter prowadzonych prac, rodzaj emisji i jej wielkość wyklucza, w kontekście najbliższego zagospodarowania, oddziaływania wtórne czy skumulowane.

Planowana inwestycja nie jest związana z zainstalowaniem i pracą urządzeń mogących generować ciągły, uciążliwy hałas, wibracje lub promieniowanie elektromagnetyczne.

Inwestycja znajduje się częściowo na terenie objętym obowiązującym planem zagospodarowania przestrzennego. Stwierdzono zgodność planowanego przedsięwzięcia –

na odcinku drogi gminnej Nidzica – Tatary, obręb Tatary, z ustaleniami miejscowego planu zagospodarowania przestrzennego terenów zabudowy mieszkaniowej w Tatarach gm. Nidzica, (zatwierdzonego Uchwałą Rady Miejskiej Nr 420/XLI/97 z dnia 30.10.1997 roku, Dz. Urz. Woj. Olsztyńskiego z 18.12.1997r., Nr 35 poz. 494).

Planowane przedsięwzięcie nie jest położone na obszarach objętych formą ochrony przyrody na podstawie art. 6 ust 1 ustawy z dnia 16.04.2004 r. o ochronie przyrody (Dz. U. Nr 92, poz. 880 z późn. zm.). Ze względu na usytuowanie oraz lokalny charakter oddziaływań, planowane przedsięwzięcie nie będzie oddziaływać na obszary chronione, na cele i przedmiot ochrony obszaru Natura 2000 oraz jego integralność. Inwestycja nie będzie miała negatywnego oddziaływania na obszar Natura 2000.

Po przeanalizowaniu przedstawionej dokumentacji stwierdzono, że realizacja przedsięwzięcia polegającego na przebudowie ulicy Tatarskiej w Nidzicy wraz z odwonieniem oraz przebudowie odcinka drogi gminnej Nidzica – Tatary wraz z przebudową linii średniego napięcia, nie spowoduje naruszenia obowiązujących wymagań ochrony środowiska. Zaproponowane w ramach ocenianej koncepcji rozwiązania techniczno-technologiczne i organizacyjne pozostaną na poziomie porównywalnym ze stosowanymi na terenie kraju. Planowane rozwiązania techniczne nie spowodują żadnych przekroczeń dopuszczalnych standardów środowiskowych. Przy przyjętym sposobie prowadzenia gospodarki wodno - ściekowej inwestycja nie będzie stanowić zagrożenia dla wód powierzchniowych oraz podziemnych.

Na podstawie art. 80 ustawy z dnia 3 października 2008r. o udostępnianiu informacji o środowisku i jego ochronie, udziale społeczeństwa w ochronie środowiska oraz ocenie oddziaływania na środowisko, Burmistrz Nidzicy biorąc pod uwagę postanowienie Regionalnego Dyrektora Ochrony Środowiska w Olsztynie i opinię sanitarną Państwowego Powiatowego Inspektora Sanitarnego w Nidzicy oraz ustalenia zawarte w karcie informacyjnej przedsięwzięcia, wydał decyzję o środowiskowych uwarunkowaniach inwestycji.

POUCZENIE

Zgodnie z art. 72 ust. 3 ustawy z dnia 3 października 2008r. o udostępnianiu informacji o środowisku i jego ochronie, udziale społeczeństwa w ochronie środowiska oraz o ocenach oddziaływania na środowisko, decyzję o środowiskowych uwarunkowaniach dołącza się do wniosku o wydanie decyzji o pozwoleniu na budowę. Wniosek powinien być złożony nie później niż przed upływem czterech lat od dnia, w którym decyzja stała się ostateczna.

Od niniejszej decyzji stronom przysługuje prawo wniesienia odwołania do Samorządowego Kolegium Odwoławczego w Olsztynie za pośrednictwem Burmistrza Nidzicy w terminie 14 dni od daty jej otrzymania.



Załączniki:

1. Charakterystyka planowanego przedsięwzięcia zgodnie z art. 82 ust 3 ustawy z dnia 3.10.2008r.

Otrzymują:

1. Usługi Inżynierskie Andrzej Roman
Tatary 40, 13 - 100 Nidzica

2. Strony postępowania zgodnie z wykazem;

3. a/a.

Do wiadomości:

1. Regionalny Dyrektor Ochrony Środowiska w Olsztynie
2. Państwowy Powiatowy Inspektor Sanitarny w Nidzicy

Decyzja niniejsza stała się ostateczna
w dniu 27.11.2014 r.
..... I. INSPEKTOR ds. inwestycji i środowiskowych uwarunkowań
Hubert Schneider
BURMISTRZ NIDZICY
13-100 Nidzica, Pl. Wolności 1
..... TECHNICZNO-INWESTYCYJNY

Zug. BURMISTRZA
Halina Jędrzejewska
Kierownik
Wydziału Techniczno-Inwestycyjnego

Charakterystyka przedsięwzięcia

Przedmiotem inwestycji, dla której wydano decyzję o środowiskowych uwarunkowaniach jest przedsięwzięcie polegające na przebudowie ulicy Tatarskiej w Nidzicy wraz z odwonieniem oraz przebudowie odcinka drogi gminnej Nidzica – Tatary wraz z przebudową linii średniego napięcia.

Planowane przedsięwzięcie polega na przebudowie ul. Tatarskiej w Nidzicy i kanalizacji deszczowej na długości około 900 m, oraz przebudowie odcinka drogi gminnej Nidzica – Tatary na długości około 600 m, wraz z przebudową linii średniego napięcia na długości około 320 m. W ramach inwestycji przewidziano również budowę parkingów: przy boisku w miejscowości Tatary na 13 miejsc postojowych dla samochodów osobowych, w okolicy wejścia na cmentarz i stacji paliw – 10 stanowisk postojowych dla samochodów osobowych, oraz na działce nr 6 – 115/1 naprzeciw cmentarza około 150 stanowisk postojowych dla samochodów osobowych i 3 stanowiska dla autokarów. Łącznie pod 176 stanowisk postojowych przeznaczona zostanie powierzchnia około 2 300 m², a razem z drogami manewrowymi będzie to wokoło 6 000 m². Szacunkowe zajęcie terenu na cele realizacji niniejszego zadania opracowano na podstawie mapy ewidencyjnej, i wynosi około 3,00 ha. Powierzchnia utwardzona nawierzchni jezdni i chodników wynosić będzie około 16 500 m². Przewidziano nawierzchnię jezdni z betonu asfaltowego, natomiast chodniki i zjazdy z kostki betonowej o odpowiednich grubościach. Projektowana jezdnia dostosowana jest do przebiegu i szerokości istniejącego pasa drogowego.

Wraz z przebudową dróg, planuje się wybudować kanalizację deszczową w ul. Tatarskiej w Nidzicy na długości około 900 m. Obecnie wody opadowe z terenu inwestycji, z uwagi na ukształtowanie terenu, odprowadzane są powierzchniowo do rowu melioracyjnego. Po wykonaniu przedsięwzięcia wody opadowe z powierzchni utwardzonych objętych kanalizacją deszczową będą oczyszczane przez osadnik i separator, a następnie trafiały do rowu melioracyjnego.

Planowane przedsięwzięcie zlokalizowane jest w południowo - zachodniej, części miasta Nidzica, przebiega wzdłuż cmentarza komunalnego, gruntów rolnych i przez osiedle domków jednorodzinnych miejscowości Tatary. Działki przeznaczone pod planowaną inwestycję, są własnością Gminy Nidzica. Obecnie drogi i dojazdy o nawierzchni asfaltowej są w złym stanie technicznym i wymagają przebudowy.

W zlewni gdzie wody odprowadzane będą do rowu, przed wylotem kanału deszczowego zamontowany zostanie osadnik który będzie zatrzymywał zawieszinę łatwo opadającą i piasek, a następnie separator który będzie oddzielał zawieszinę i związki ropopochodne z wód deszczowych.

Po przeprowadzonej analizie i rozpatrzeniu zagrożeń jakie może spowodować planowane przedsięwzięcie polegające na przebudowie ulicy Tatarskiej w Nidzicy wraz z odwonieniem oraz przebudowie odcinka drogi gminnej Nidzica – Tatary wraz z przebudową linii średniego napięcia, można stwierdzić, iż przy dotrzymaniu opisanych założeń technologicznych inwestycja spełni wymogi przepisów i kryteria środowiskowe i nie stworzy uciążliwości dla najbliższych mieszkańców.

Złp. BURMISTRZA
Halina Piotrkowska
KIEROWNIK
Biura Techniczne-Inwestycyjnego

ZnakTI.6733.5.2015

DECYZJA NR 5 /P/2015
o lokalizacji inwestycji celu publicznego

Na podstawie art. 4 ust. 2 pkt. 1, art. 50 ust. 1 i 4; art. 51 ust. 1 pkt 2, art. 52 i art. 54 ustawy z dnia 27 marca 2003 r. o planowaniu i zagospodarowaniu przestrzennym (tj. Dz. U z 2015r. poz. 199.) oraz art. 104 ustawy z dnia 14 czerwca 1960 r. – Kodeks Postępowania Administracyjnego (tj. Dz. U. z 2013 r. poz. 267 z późn. zm.), po rozpatrzeniu wniosku 19 marca 2015 roku Gminy Nidzica z upoważnienia . której działa Pana Andrzeja Roman, zam. Tatary 40, 13-100 Nidzica

ustalam lokalizację inwestycji celu publicznego

dla zamierzenia inwestycyjnego polegającego na „przebudowie ulicy Tatarskiej wraz z odwodnieniem” na działce nr 156 w obrębie nr 5 i na działkach nr 101, 160, 162, 163, 115/1, 117, 119/9, 119/14, 138/1, położonych w obrębie nr 6 w Nidzicy.

1. Ustalenia dotyczące rodzaju zabudowy:

Drogi publiczne

2. Funkcja zabudowy i zagospodarowania terenu.

Przebudowa ul. Tatarskiej wraz z odwodnieniem; w ramach zadania inwestycyjnego pod nazwą „Przebudowa ul. Tatarskiej w Nidzicy wraz z odwodnieniem oraz przebudowa odcinka drogi gminnej Nidzica-Tatary wraz z przebudową linii średniego napięcia”.

3. Warunki i wymagania dotyczące ładu przestrzennego.

a) przebudowa ulicy Tatarskiej o długości do 1,0 km do klasy drogi-L. ,kategoria ruchu KR2 o szerokości jezdni 5,5 do 6,0 m i jednostronnym chodnikiem o szerokości do 2 m zjazdami , drogami manewrowymi i i parkingami na samochody osobowe (do 200 szt.) , autokary (do 3 szt.)o pow. do 6,5 tyś.m²

b) nawierzchnia jezdni bitumiczna, parkingi, zjazdy i chodnik z kostki betonowej

c) kanalizacja deszczowa o długości do 900 m z rur strukturalnych o średnicy od 250 do 500 mm i przykanaliki z rur o średnicy 160-200 mm, studnie rewizyjne z kręgów betonowych

4. Ustalenia dotyczące ochrony środowiska, przyrody i krajobrazu:

- Wnioskowana inwestycja jest częścią zadania inwestycyjnego , która położona jest na terenie nie posiadającym planu zagospodarowania przestrzennego , pozostała część inwestycji położona jest na terenie posiadającym plan zagospodarowania przestrzennego. Jako całość zamierzenia inwestycyjnego należy do rodzaju przedsięwzięć mogących znacząco oddziaływać na środowisko w rozumieniu przepisów Rozporządzenia Rady Ministrów z dnia 09.11.2010r. w sprawie przedsięwzięć mogących znacząco oddziaływać na środowisko (Dz. U. Nr 213, poz. 1397) wymaga postępowania z zakresu uzyskania decyzji o środowiskowych uwarunkowaniach realizacji inwestycji. Inwestycja posiada decyzje o środowiskowych uwarunkowaniach nr 7/2014 z dnia 06.11.2014 znak: TI.6220.13,2014,
- zgodnie z ustawą z dnia 27 kwietnia 2001 r. – Prawo Ochrony Środowiska (Dz.U. z 2008r. Nr 25, poz. 150 z późn. zm.), inwestycja musi być realizowana w sposób zapewniający maksymalne ograniczenie oddziaływania na środowisko.

5. Ustalenia dotyczące ochrony dziedzictwa kulturowego i zabytków oraz dóbr kultury współczesnej.

Teren nie jest objęty ochroną konserwatorską w myśl ustawy z dnia 23 lipca 2003r. o ochronie zabytków i opiece nad zabytkami (Dz.U. z 2003r. Nr 162, poz. 1568 z późn zm.) za wyjątkiem art. 33 tej ustawy (kto w trakcie prowadzenia robót budowlanych lub ziemnych odkrył przedmiot, co do którego istnieje przypuszczenie ,iż jest on zabytkiem, jest obowiązany: wstrzymać wszelkie roboty mogące uszkodzić lub zniszczyć odkryte przedmioty, zabezpieczyć, przy użyciu dostępnych środków ,ten przedmiot i miejsce jego odkrycia , niezwłocznie zawiadomić o tym Wojewódzkiego Konserwatora Zabytków w Olsztynie, a jeśli to niemożliwe, Burmistrza Nidzicy.

6. Wymagania dotyczące ochrony interesów osób trzecich.

- wnioskowaną inwestycję należy projektować i realizować w sposób zapewniający spełnienie wymagań określonych w art. 5 ust. 1 i 2 ustawy z dnia 7 lipca 1994 r. Prawo Budowlane (tj. Dz. U. z 2013 r. , poz. 1409 z późniejszymi zmianami);
- projekt budowlany należy sporządzić w sposób zapewniający ochronę interesów osób trzecich obejmującą w szczególności: zapewnienie dostępu do drogi publicznej, ochronę przed pozbawieniem: możliwości korzystania z wody, kanalizacji, energii elektrycznej i ciepłej oraz środków łączności, dopływu światła dziennego do pomieszczeń przeznaczonych na pobyt ludzi, ochronę przed uciążliwościami powodowanymi przez hałas,

wibracje, zakłócenia elektryczne, promieniowanie, ochronę przed zanieczyszczeniem powietrza, wody lub gleby.

7. Ustalenia dotyczące granic i sposobów zagospodarowania terenów lub obiektów podlegających ochronie , ustalonych na podstawie odrębnych przepisów:

- w zakresie ochrony obiektów budowlanych na terenach gómiczych nie mają zastosowania w sprawie przepisy odrębne,
- w zakresie ochrony obiektów budowlanych na terenach narażonych na niebezpieczeństwo powodzi nie mają zastosowania w sprawie przepisy odrębne,
- w zakresie ochrony obiektów budowlanych na terenach zagrożonych osuwaniem się mas ziemnych nie mają zastosowania w sprawie przepisy odrębne,
- w zakresie ochrony gruntów rolnych i leśnych nie mają zastosowania w sprawie przepisy odrębne.

8. warunki i szczegółowe zasady zagospodarowania terenu oraz jego zabudowy wynikające z przepisów odrębnych:

Projektowana inwestycja nie jest sprzeczna z innymi przepisami odrębnymi;

9. Warunki wynikające z przepisów szczególnych:

- Dokumentacja powinna być zgodna z obowiązującymi przepisami ustawy z dnia 7 lipca 1994 r. – Prawo budowlane (tj. Dz. U. z 2013 r. , poz. 1409 z późn. zm.);
- Projekt budowlany musi spełniać wymagania określone w Rozporządzeniu Ministra Transportu , Budownictwa i Gospodarki Morskiej z dnia 25 kwietnia 2012r. w sprawie szczegółowego zakresu i formy projektu budowlanego (Dz. U. z 2012r., poz. 462) ;
- Projekt budowlany musi spełniać warunki zawarte w:
 - Rozporządzeniu Ministra Infrastruktury z dnia 12 kwietnia 2002 r. w sprawie warunków technicznych, jakim powinny odpowiadać budynki i ich usytuowanie (Dz. U. Nr 75, poz. 690, z późn. zm.);
 - Rozporządzeniu Rady Ministrów z dnia 2 marca 1999 r. w sprawie warunków technicznych, jakim powinny odpowiadać drogi publiczne i ich usytuowanie (Dz. U. Nr 43, poz. 430);
 - Projekt zagospodarowania terenu należy sporządzić na kopii aktualnej mapy zasadniczej zgodnie z Rozporządzeniem Ministra Gospodarki Przestrzennej i Budownictwa z 21 lutego 1995 r. w sprawie rodzaju i zakresu opracowań geodezyjno – kartograficznych oraz czynności geodezyjnych obowiązujących w budownictwie (Dz. U. Nr 25 z 1995 r., poz. 133);
 - Zachować przepisy Rozporządzenia Ministra Transportu, Budownictwa i Gospodarki Morskiej z dnia 25 kwietnia 2012 r. (Dz. U. z 2012 r., poz. 463) w sprawie ustalania geotechnicznych warunków posadawienia obiektów budowlanych;
 - Inne przepisy prawne, mające zastosowanie:
 - Ustawa z dnia 21 marca 1985 r. o drogach publicznych (tj. Dz. U. z 2015r., poz. 460),
 - Ustawa z dnia 21 sierpnia 1997 r. o gospodarce nieruchomościami (tj. Dz. U. z 2010 r, nr 102, poz. 651 z późn. zm.).

10. Linie rozgraniczające terenu inwestycji.

Linie rozgraniczające teren inwestycji wyznaczono na mapie w skali 1:1000, stanowiącej załącznik do niniejszej decyzji.

11. Pozostałe warunki i uzgodnienia:

- a) projektowanie zlecić uprawnionej jednostce.
 - b) wniosek i projekt budowlany w 4 egzemplarzach złożyć w Starostwie Powiatowym w Nidzicy celem uzyskania decyzji o pozwoleniu na budowę .
 - d)UZGODNIENIA
Zgodnie z art. 53 ust. 4 ustawy o planowaniu i zagospodarowaniu przestrzennym w trakcie postępowania uzyskano niezbędne uzgodnienia:
-Powiatowego Zarządu Dróg w Nidzicy postanowieniem z dnia 12.04.2015 znak: PZD.DT.P.4450.45.2015
- a) projekt budowlany uzgodnić w PZD w Nidzicy

U z a s a d n i e

Wnioskodawca złożył wniosek o wydanie o ustaleniu lokalizacji inwestycji celu publicznego dla przedmiotowej inwestycji. Niniejsza inwestycja zgodnie z art.6 ustawy a dnia 21 sierpnia 1997r. o gospodarce nieruchomościami(tj. z 2010r.Dz.U nr 102 ,poz.651 z późn.zm.) zaliczana jest do inwestycji celu publicznego. Ponieważ wnioskowany teren nie jest objęty miejscowym planem zagospodarowania przestrzennego, należało ustalić warunki lokalizacji inwestycji celu publicznego.

Projekt decyzji zgodnie z art. 60 ust. 4 przygotowała osoba wpisana na listę samorządu zawodowego architektów.

W trakcie postępowania przeprowadzono zgodnie z art. 53 ust. 3 pkt. 2 analizę stanu faktycznego i prawnego terenu, na którym przewiduje się realizację inwestycji.

Planowana inwestycja jest zgodna z obowiązującymi przepisami odrębnymi oraz z istniejącym zagospodarowaniem i nie wywołuje kolizji urbanistycznej.

Wobec powyższego orzekam jak w sentencji.

POUCZENIE:

1. Niniejsza decyzja nie rodzi praw do terenu oraz nie narusza prawa własności i uprawnień osób trzecich (art. 63 ust. 2 ustawy o planowaniu i zagospodarowaniu przestrzennym).
2. Zgodnie z przepisami art. 63 ust. 4 ustawy – wnioskodawcy, który nie uzyskał prawa do terenu, nie przysługuje roszczenie o zwrot nakładów poniesionych w związku z otrzymaną decyzją ustalającą lokalizację inwestycji celu publicznego.
3. Zgodnie z art. 65 ustawy z dnia 27 marca 2003r. o planowaniu i zagospodarowaniu przestrzennym decyzja o ustaleniu lokalizacji inwestycji celu publicznego wygasa, jeżeli:
 - inny wnioskodawca uzyskał pozwolenie na budowę;
 - dla tego terenu uchwalono plan miejscowy, którego ustalenia są inne niż w wydanej decyzji (przepisu tego punktu nie stosuje się, jeżeli została wydana ostateczna decyzja o pozwoleniu na budowę).
4. Decyzja o ustaleniu lokalizacji inwestycji celu publicznego nie uprawnia do podejmowania jakichkolwiek działań związanych z rozpoczęciem robót budowlanych.
5. Burmistrz Nidzicy jest obowiązany za zgodą strony, na rzecz której decyzja niniejsza została wydana, do przeniesienia tej decyzji na rzecz innej osoby, jeżeli przyjmuje ona wszystkie warunki wydane w tej decyzji. Stronami w postępowaniu o przeniesienie decyzji są jedynie podmioty, między którymi ma być dokonane jej przeniesienie.
6. **Od niniejszej decyzji służy stronom prawo wniesienia odwołania do Samorządowego Kolegium Odwoławczego w Olsztynie, za moim pośrednictwem, w terminie 14 dni od daty jej otrzymania. Zgodnie z art. 53 ust. 6 ustawy o planowaniu i zagospodarowaniu przestrzennym odwołanie powinno zawierać zarzuty odnoszące się do decyzji, określać istotę i zakres żądania będącego przedmiotem odwołania oraz wskazywać dowody uzasadniające to żądanie.**

Załącznik do decyzji:

-część graficzna linie rozgraniczające teren inwestycji i załącznik nr 1a-1c;



Z up. BURMISTRZA
Halina Piotrkowska
KIEROWNIK
Wydziału Techniczno-Inwestycyjnego

Sporządził:

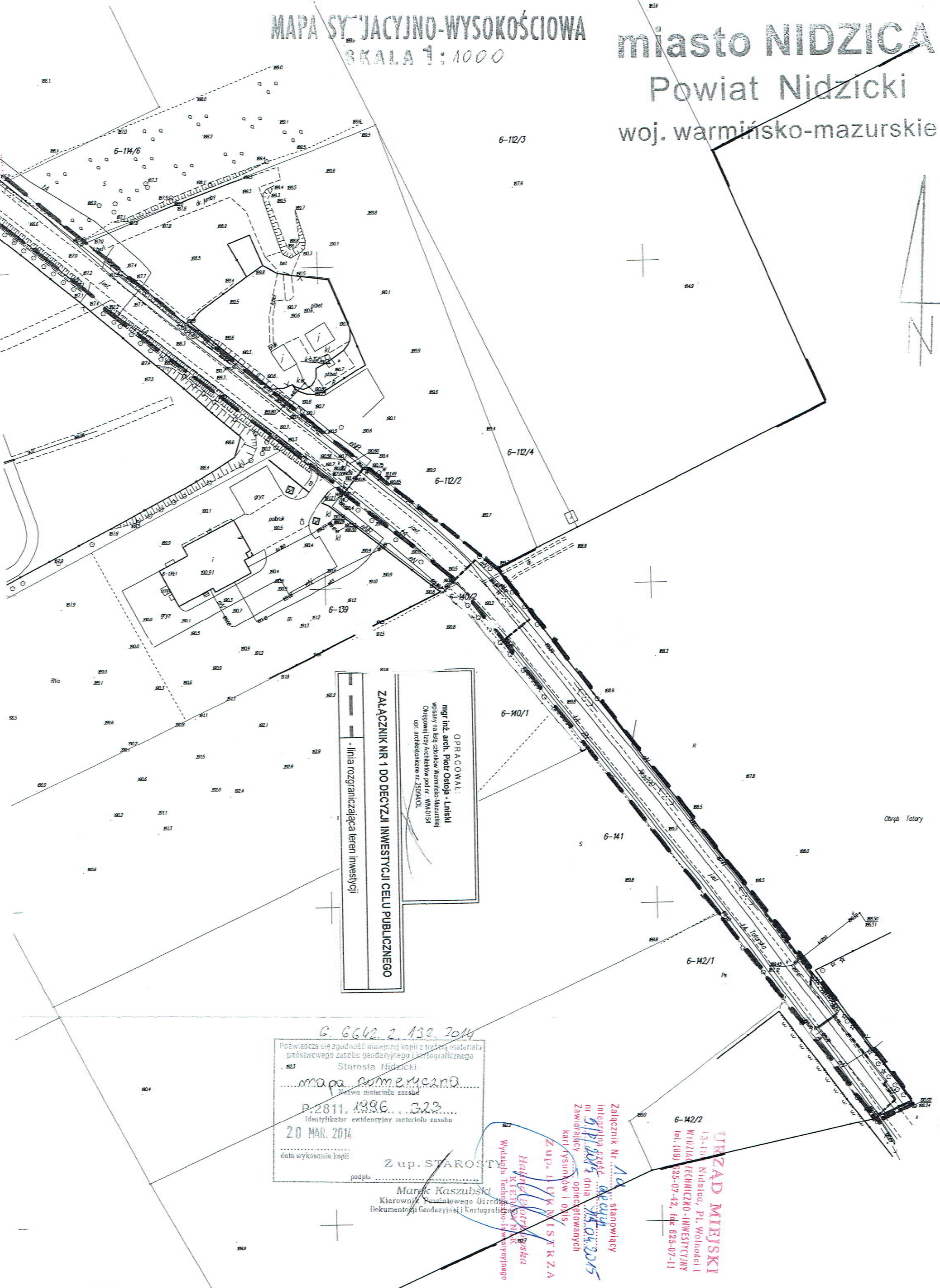
mgr inż. arch. Piotr Ostoja Lniski
członek Warmińsko-Mazurskiej Okręgowej Izby Architektów RP
nr wpisu WM-0154

Otrzymują:

1. Gmina Nidzica reprezentowana przez
Andrzeja Roman
Tatary 40, 13-100 Nidzica
2. Strony wg rozdzielnika
3. a/a

MAPA SYTYJACYJNO-WYSOKOŚCIOWA
SKALA 1:1000

miasto NIDZICA
Powiat Nidzicki
woj. warmińsko-mazurskie



ZALĄCZNIK NR 1 DO DECYZJI INWESTYCJI CELU PUBLICZNEGO

OPRACOWAŁ:
mgr inż. arch. Piotr Ostoję - Liniński
wpisany na listę członków Warmińsko-Mazurskiej
Okręgowej Izby Architektów pod nr.: WM-0154
upr. architektoniczne nr. 280940/L

- linia rozgraniczająca teren inwestycji

G. 6642.2.132.2014

Poświadczam się zgodność niniejszej kopii z treścią materiału
państwowego zasobu geodezyjnego i kartograficznego
Starosta Nidzicki
.....mapa pomiarowa.....
Nazwa materiału zasobu
P.2811.1996...323...
Identyfikator ewidencyjny materiału zasobu
20 MAR. 2014
data wykonania kopii

Z up. STAROSTA

Mark Kszubski
Kierownik Powiatowego Ośrodka
Dokumentacji Geodezyjnej i Kartograficznej

Załącznik Nr. 1 do
Integracji części
nr 511/2013 dnia 15.04.2015
Zawierający opisanymi
kart rysunków i opis
Z up. LUKASZA
Halina Dworkowska
KIEROWNIK
Wydziału Techniczno-Inwestycyjnego

URZĄD MIEJSKI
13-110
Nidzica, Pl. Wolności 1
WYDZIAŁ TECHNICZNO-INWESTYCYJNY
tel. (09) 825-07-42, fax 825-07-11

miasto NIDZICA

Powiat Nidzicki

woj. warmińsko-mazurskie

MAPA SYTUACYJNO-WYSOKOŚCIOWA

SKALA 1:1000

OPRACOWAŁ:
mgr inż. arch. Piotr Ostoję - Lisicki
wpisany na liście cicholuk Warmińsko-Mazurskiej
Okręgowej Izby Architektów pod nr. WM.0154
upr. architektoniczne nr. 25984/01.

ZALĄCZNIK NR 1 DO DECYZJI INWESTYCJI CELU PUBLICZNEGO

- linia rozgraniczająca teren inwestycji

G. 6642.2.102.2014
Poświadczam zgodność niniejszej kopii z treścią materiału państwowego zasobu geodezyjnego i kartograficznego
Starosta Nidzicki
.....mapa numeryczna.....
Nazwa materiału zasobu
P.2811.1996.323
Identyfikator ewidencyjny materiału zasobu
2.0. MAR. 2014
data wykonania kopii
Z up. STAROSTY
podpis: Marek Kiszczalski
Kierownik Powiatowego Ośrodka Dokumentacji Geodezyjnej i Kartograficznej

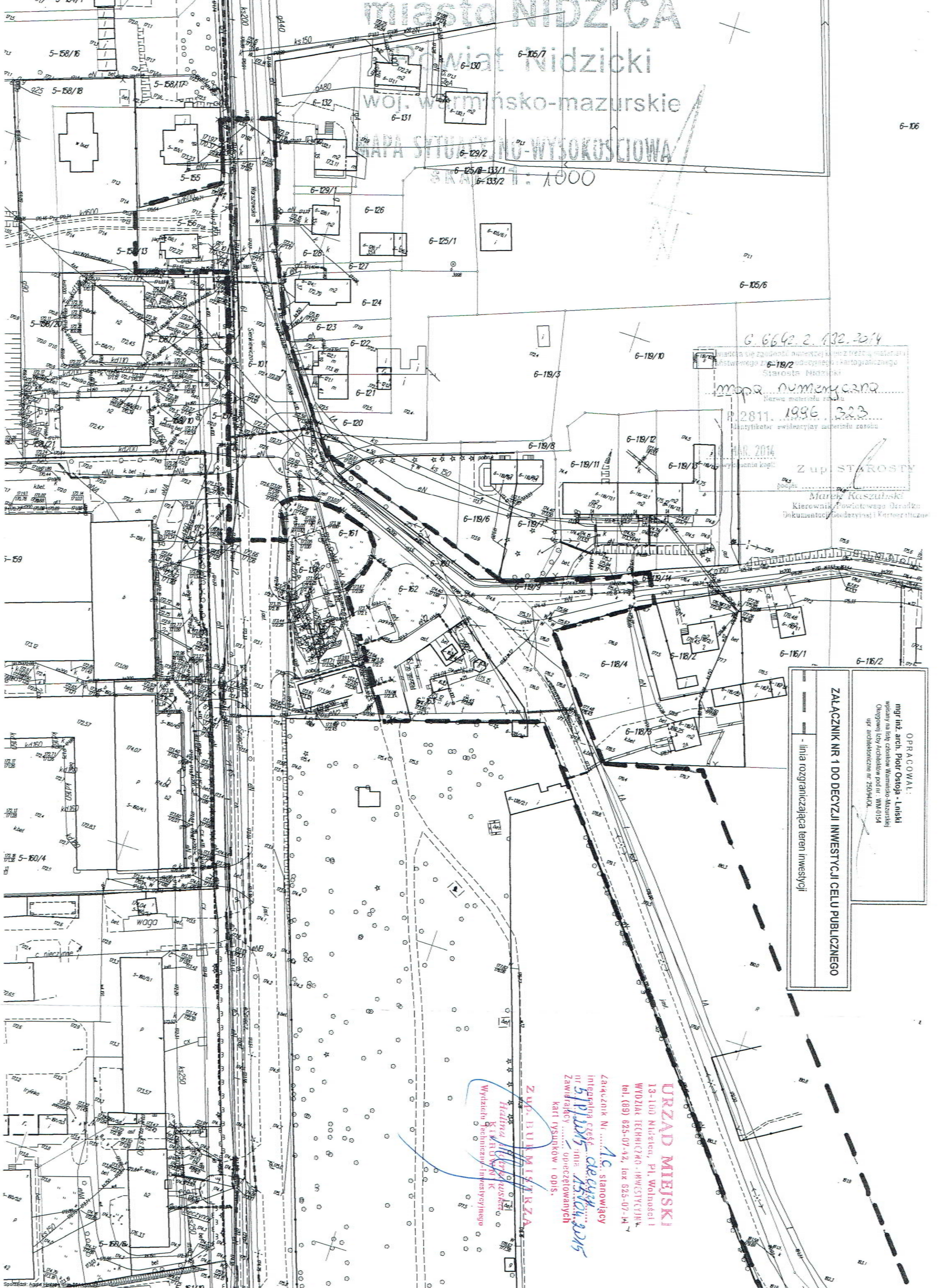
Z up. 1311 M. S. K. Z.
Halina Kiszczalska
Wzrost Techniczny i Wykonalny

URZĄD MIEJSKI
13-100 Nidzica, Pl. Wolności 1
WYDZIAŁ TECHNICZNO-INWESTYCYJNY
tel. (89) 625-07-42, fax 625-07-11

Załącznik Nr 16 stanowiący
Integralną część Decyzji
nr 171025/13 z dnia 13.04.2013
Zawierający opis i opiszonych
kari rysunków i opis.

Miasto NIDZICA
Powiat Nidzicki
woj. warmińsko-mazurskie
KARTA SITUACYJNO-WYSOKOŚCIOWA

SKALA: 1:1000



G. 6642.2.432.2014
Wzrostła na podstawie pomiarów terenowych z 1996 r. i materiałów
Kartograficznego i Kartograficznego
Starosta Nidzicki
mapa numeryczna
Nazwa materiału robota
P. 2811. 1996. 323
Metryka ewidencyjna materiału robota
MAR 2014
wydanie kopii
Z up. STAROSTY
Marek Kaszubski
Kierownik Powiatowego Biura
Dokumentacji Inżynierskiej i Kartograficznej

OPRACOWAŁ:
mgr inż. arch. Piotr Ostoję - Luński
wzrostła na base czcionek Warmińsko-Mazurskiej
Organizacji Inżynierskiej pod nr.: WMA/0154
upr. architektoniczne nr. 25094/04.

ZALĄCZNIK NR 1 DO DECYZJI INWESTYCJI CEJU PUBLICZNEGO
- linia rozgraniczająca teren inwestycji

URZĄD MIEJSKI
13-100 Nidzica, Pl. Wolności 1
WYDZIAŁ TECHNICZNO-INWESTYCYJNY
tel. (89) 825-07-42, fax 825-07-14

Załącznik Nr. 1 do uchwały Nr. 10/2015
nr 51/P/2015 z dnia 15.04.2015
Zawierający opis i opisanie
kari rysunków i opis.

Z up. DUKI MISTRZA
Halina Kuczyńska
Kierownik Biura
Wydziału Techniczno-Inwestycyjnego

DECYZJA NR 9 /P/2015
o lokalizacji inwestycji celu publicznego

Na podstawie art. 4 ust. 2 pkt. 1, art. 50 ust. 1 i 4; art. 51 ust. 1 pkt 2, art. 52 i art. 54 ustawy z dnia 27 marca 2003 r. o planowaniu i zagospodarowaniu przestrzennym (tj. Dz. U z 2015r. poz. 199.) oraz art. 104 ustawy z dnia 14 czerwca 1960 r. – Kodeks Postępowania Administracyjnego (tj. Dz. U. z 2013 r. poz. 267 z późn. zm.), po rozpatrzeniu wniosku 09 czerwca 2015 roku Gminy Nidzica z upoważnienia . której działła Pana Andrzeja Roman, zam. Tatarzy 40, 13-100 Nidzica

ustalam lokalizację inwestycji celu publicznego

dla zamierzenia inwestycyjnego polegającego na budowie kolektora kanalizacji deszczowej w ramach zadania „przebudowa ulicy Tatarskiej wraz z odwodnieniem oraz przebudowa odcinka drogi gminnej Nidzica-Tatarzy wraz z przebudową linii średniego napięcia”.

Inwestycja planowana na działkach nr 109, 110, 117 w obrębie nr 6 przy ul. Limanowskiego

1. Ustalenia dotyczące rodzaju zabudowy:

Infrastruktura techniczna

2. Funkcja zabudowy i zagospodarowania terenu.

Budowa kolektora kanalizacji deszczowej

3. Warunki i wymagania dotyczące ładu przestrzennego.

kanalizacja deszczowa o długości do 350 m z rur strukturalnych o średnicy do 600 mm z odprowadzeniem do rowu melioracyjnego R-D

4. Ustalenia dotyczące ochrony środowiska, przyrody i krajobrazu:

- Wnioskowana inwestycja jest częścią zadania inwestycyjnego , która położona jest na terenie nie posiadającym planu zagospodarowania przestrzennego .pozostała część inwestycji położona jest na terenie posiadającym plan zagospodarowania przestrzennego. Jako całość zamierzenia inwestycyjnego należy do rodzaju przedsięwzięć mogących znacząco oddziaływać na środowisko w rozumieniu przepisów Rozporządzenia Rady Ministrów z dnia 09.11.2010r. w sprawie przedsięwzięć mogących znacząco oddziaływać na środowisko (Dz. U. Nr 213, poz. 1397) wymaga postępowania z zakresu uzyskania decyzji o środowiskowych uwarunkowaniach realizacji inwestycji. Inwestycja posiada decyzje o środowiskowych uwarunkowaniach nr 7/2014 z dnia 06.11.2014 znak: TI.6220.13,2014,
- zgodnie z ustawą z dnia 27 kwietnia 2001 r. – Prawo Ochrony Środowiska (Dz.U. z 2008r. Nr 25, poz. 150 z późn. zm.), inwestycja musi być realizowana w sposób zapewniający maksymalne ograniczenie oddziaływania na środowisko.

5. Ustalenia dotyczące ochrony dziedzictwa kulturowego i zabytków oraz dóbr kultury współczesnej.

Teren nie jest objęty ochroną konserwatorską w myśl ustawy z dnia 23 lipca 2003r. o ochronie zabytków i opiece nad zabytkami (Dz.U. z 2003r. Nr 162, poz. 1568 z późn zm.) za wyjątkiem art. 33 tej ustawy (kto w trakcie prowadzenia robót budowlanych lub ziemnych odkrył przedmiot, co do którego istnieje przypuszczenie ,iż jest on zabytkiem, jest obowiązany: wstrzymać wszelkie roboty mogące uszkodzić lub zniszczyć odkryte przedmioty, zabezpieczyć, przy użyciu dostępnych środków ,ten przedmiot i miejsce jego odkrycia , niezwłocznie zawiadomić o tym Wojewódzkiego Konserwatora Zabytków w Olsztynie, a jeśli to niemożliwe, Burmistrza Nidzicy.

6. Wymagania dotyczące ochrony interesów osób trzecich.

- wnioskowaną inwestycję należy projektować i realizować w sposób zapewniający spełnienie wymagań określonych w art. 5 ust. 1 i 2 ustawy z dnia 7 lipca 1994 r. Prawo Budowlane (tj. Dz. U. z 2013 r. , poz. 1409 z późniejszymi zmianami);
- projekt budowlany należy sporządzić w sposób zapewniający ochronę interesów osób trzecich obejmującą w szczególności: zapewnienie dostępu do drogi publicznej, ochronę przed pozbawieniem: możliwości korzystania z wody, kanalizacji, energii elektrycznej i ciepłej oraz środków łączności, dopływu światła dziennego do pomieszczeń przeznaczonych na pobyt ludzi, ochronę przed uciążliwościami powodowanymi przez hałas, wibracje, zakłócenia elektryczne, promieniowanie, ochronę przed zanieczyszczeniem powietrza, wody lub gleby.

7. Ustalenia dotyczące granic i sposobów zagospodarowania terenów lub obiektów podlegających ochronie , ustalonych na podstawie odrębnych przepisów:

- w zakresie ochrony obiektów budowlanych na terenach górniczych nie mają zastosowania w sprawie przepisy odrębne,
- w zakresie ochrony obiektów budowlanych na terenach narażonych na niebezpieczeństwo powodzi nie mają zastosowania w sprawie przepisy odrębne,
- w zakresie ochrony obiektów budowlanych na terenach zagrożonych osuwaniem się mas ziemnych nie mają zastosowania w sprawie przepisy odrębne,
- w zakresie ochrony gruntów rolnych i leśnych nie mają zastosowania w sprawie przepisy odrębne.

8. warunki i szczegółowe zasady zagospodarowania terenu oraz jego zabudowy wynikające z przepisów odrębnych:

Projektowana inwestycja nie jest sprzeczna z innymi przepisami odrębnymi;

Przedmiotowa inwestycja wymaga uzyskania pozwolenia wodnoprawnego, zgodnie z art. 122 ust.2 pkt 2 ustawy z dnia 18 lipca 2001 r. Prawo wodne (tj. Dz.U z 2012r. Poz. 145, z późn. zm.),

9. Warunki wynikające z przepisów szczególnych:

- Dokumentacja powinna być zgodna z obowiązującymi przepisami ustawy z dnia 7 lipca 1994 r. – Prawo budowlane (tj. Dz. U. z 2013 r. , poz. 1409 z późn. zm.);
- Projekt budowlany musi spełniać wymagania określone w Rozporządzeniu Ministra Transportu , Budownictwa i Gospodarki Morskiej z dnia 25 kwietnia 2012r. w sprawie szczegółowego zakresu i formy projektu budowlanego (Dz. U. z 2012r., poz. 462) ;
- Projekt budowlany musi spełniać warunki zawarte w:
 - Rozporządzeniu Ministra Infrastruktury z dnia 12 kwietnia 2002 r. w sprawie warunków technicznych, jakim powinny odpowiadać budynki i ich usytuowanie (Dz. U. Nr 75, poz. 690, z późn. zm.);
 - Rozporządzeniu Rady Ministrów z dnia 2 marca 1999 r. w sprawie warunków technicznych, jakim powinny odpowiadać drogi publiczne i ich usytuowanie (Dz. U. Nr 43, poz. 430);
 - Projekt zagospodarowania terenu należy sporządzić na kopii aktualnej mapy zasadniczej zgodnie : Rozporządzeniem Ministra Gospodarki Przestrzennej i Budownictwa z 21 lutego 1995 r. w sprawie rodzaju zakresu opracowań geodezyjno – kartograficznych oraz czynności geodezyjnych obowiązujących w budownictwie (Dz. U. Nr 25 z 1995 r., poz. 133);
 - Zachować przepisy Rozporządzenia Ministra Transportu, Budownictwa i Gospodarki Morskiej z dnia 21 kwietnia 2012 r. (Dz. U. z 2012 r., poz. 463) w sprawie ustalania geotechnicznych warunków posadowienia obiektów budowlanych;
 - Inne przepisy prawne, mające zastosowanie:
 - Ustawa z dnia 21 marca 1985 r. o drogach publicznych (tj. Dz. U. z 2015r., poz. 460),
 - Ustawa z dnia 21 sierpnia 1997 r. o gospodarce nieruchomościami (tj. Dz. U. z 2010 r, nr 102, poz. 651 z późn. zm.)

10. Linie rozgraniczające terenu inwestycji.

Linie rozgraniczające teren inwestycji wyznaczono na mapie w skali 1:1000, stanowiącej załącznik do niniejszej decyzji.

11. Pozostałe warunki i uzgodnienia:

- a) projektowanie zlecić uprawnionej jednostce.
- b) wniosek i projekt budowlany w 4 egzemplarzach złożyć w Starostwie Powiatowym w Nidzicy celem uzyskania decyzji o pozwoleniu na budowę .
- d)UZGODNIENIA

Zgodnie z art. 53 ust. 4 ustawy o planowaniu i zagospodarowaniu przestrzennym w trakcie postępowania uzyskano niezbędne uzgodnienia: Projekt decyzji nie wymagał uzgodnień.

U z a s a d n i e

Wnioskodawca złożył wniosek o wydanie o ustaleniu lokalizacji inwestycji celu publicznego dla przedmiotów inwestycji. Niniejsza inwestycja zgodnie z art.6 ustawy a dnia 21 sierpnia 1997r. o gospodarce nieruchomościami(tj. 2010r.Dz.U nr 102 ,poz.651 z późn.zm.) zaliczana jest do inwestycji celu publicznego. Ponieważ wnioskowany teren jest objęty miejscowym planem zagospodarowania przestrzennego, należało ustalić warunki lokalizacji inwestycji ce publicznego.

Projekt decyzji zgodnie z art. 60 ust. 4 przygotowała osoba wpisana na listę samorządu zawodowego architektów.

W trakcie postępowania przeprowadzono zgodnie z art. 53 ust. 3 pkt. 2 analizę stanu faktycznego i prawnego terenu, na którym przewiduje się realizację inwestycji.

Planowana inwestycja jest zgodna z obowiązującymi przepisami odrębnymi oraz z istniejącym zagospodarowaniem i nie wywołuje kolizji urbanistycznej.

Wobec powyższego orzekam jak w sentencji.

POUCZENIE:

1. Niniejsza decyzja nie rodzi praw do terenu oraz nie narusza prawa własności i uprawnień osób trzecich (art. 63 ust. 2 ustawy o planowaniu i zagospodarowaniu przestrzennym).
2. Zgodnie z przepisami art. 63 ust. 4 ustawy – wnioskodawcy, który nie uzyskał prawa do terenu, nie przysługuje roszczenie o zwrot nakładów poniesionych w związku z otrzymaną decyzją ustalającą lokalizację inwestycji celu publicznego.
3. Zgodnie z art. 65 ustawy z dnia 27 marca 2003r. o planowaniu i zagospodarowaniu przestrzennym decyzja o ustaleniu lokalizacji inwestycji celu publicznego wygasa, jeżeli:
 - inny wnioskodawca uzyskał pozwolenie na budowę;
 - dla tego terenu uchwalono plan miejscowy, którego ustalenia są inne niż w wydanej decyzji (przepisu tego punktu nie stosuje się, jeżeli została wydana ostateczna decyzja o pozwoleniu na budowę).
4. Decyzja o ustaleniu lokalizacji inwestycji celu publicznego nie uprawnia do podejmowania jakichkolwiek działań związanych z rozpoczęciem robót budowlanych.
5. Burmistrz Nidzicy jest obowiązany za zgodą strony, na rzecz której decyzja niniejsza została wydana, do przeniesienia tej decyzji na rzecz innej osoby, jeżeli przyjmuje ona wszystkie warunki wydane w tej decyzji. Stronami w postępowaniu o przeniesienie decyzji są jedynie podmioty, między którymi ma być dokonane jej przeniesienie.
6. **Od niniejszej decyzji służy stronom prawo wniesienia odwołania do Samorządowego Kolegium Odwoławczego w Olsztynie, za moim pośrednictwem, w terminie 14 dni od daty jej otrzymania. Zgodnie z art. 53 ust. 6 ustawy o planowaniu i zagospodarowaniu przestrzennym odwołanie powinno zawierać zarzuty odnoszące się do decyzji, określać istotę i zakres żądania będącego przedmiotem odwołania oraz wskazywać dowody uzasadniające to żądanie.**



Załącznik do decyzji:

-część graficzna linie rozgraniczające teren inwestycji i załącznik nr 1;

BURMISTRZ NIDZICY

Jacek Kosmala

Sporządził:

mgr inż. arch. Piotr Ostojka Lniski
członek Warmińsko-Mazurskiej Okręgowej Izby Architektów RP
nr wpisu WM-0154

Otrzymują:

1. Gmina Nidzica reprezentowana przez
Andrzeja Roman
Tatary 40, 13-100 Nidzica
2. Strony wg rozdzielnika
3. a/a

URZĄD MIEJSKI

13-100 Nidzica, Pl. Wolności 1
WYDZIAŁ TECHNICZNO-INWESTYCYJNY
tel. (89) 625-07-42, fax 625-07-11

Decyzja niniejsza stała się
ostateczna

w dniu 09.04.2015

INSPEKTOR
ds. planowania przestrzennego

Teresa Roman
mgr inż. Teresa Roman

BURMISTRZ NIDZICY
13-100 Nidzica, Pl. Wolności 1
woj. warmińsko-mazurskie
tel. (089) 625-07-10, fax 625-07-11
000687764

Załącznik Nr 1 stanowiący
integralną część **decyzji**
nr **91P.101.15** z dnia **25.06.2018**
Zawierający oplotowanych
kart rysunków i opis.

BURMISTRZ NIDZICY
Łucja Kosmala

Podpisany jest w imieniu zarządcy zadania
opracowany w oparciu o plan sytuacyjny i
katalogiczny wypisy do celów inwestycyjnych
techniczny wypisy do celów inwestycyjnych
parkingowego zasobu podlegającego wyłączeniu
Starostwa Nidzickiego
P. 2811-20.46.000687764
Miejscowość: Nidzica
ul. Jagiellońska 8
13-100 Nidzica
tel. (089) 625-25-53
fax (089) 625-25-53
REGON 140849000

GEOMARK
mgr inż. Marek Nowak
tel. (089) 625-25-53
ul. Jagiellońska 8
13-100 Nidzica
tel. (089) 625-25-53
fax (089) 625-25-53
REGON 140849000

GEOMARK
PRACOWNIA GEODEZYJNO-KARTOGRAFICZNA
ul. Jagiellońska 8
13-100 Nidzica
tel. (089) 625-25-53
fax (089) 625-25-53
REGON 140849000

Mapa do celów projektowych została wykonana
bez ustaleń, czy w granicach działek ewidencyjnych
oznaczonych numerami 117 grunty zostały
obciążone służebnościami gruntowymi.

KERG: G.66.42.3-464.2014
Woj: warmińsko-mazurskie
Powiat: nidzicki
Gmina: 281104-4 Nidzica
Obręb: 281104-4.0006 Nidzica
Miejscowość: Nidzica
Adres: 7.198.16.07.1.2, 7.198.16.07.1.3,
7.198.16.07.1.4, 7.198.16.07.3.2
Wykonawca: Pracownia Geodezyjno-Kartograficzna GEOMARK s.c.
ul. Jagiellońska 8 13-100 Nidzica
Sporządził: Marek Nowak nr upr. 11779 zakres 1,2,4
Układ współrzędnych płaskich: 2000
Układ wysokości: Kruskalnd „60”
Stan aktualny na dzień: 01.09.2014r.

OPRACOWAŁ:
mgr inż. arch. Piotr Ostoję - Lniński
wpisany na listę ceniów Warmińsko-Mazurskiej
Chorągowej Izby Architektów pod nr: WM-0154
upr. architektoniczne nr: 25094/01.

ZALĄCZNIK NR 1 DO DECYZJI INWESTYCJI CELU PUBLICZNEGO

- linia rozgraniczająca teren inwestycji



Znak: BOŚ.6341.17.2015

DECYZJA

Na podstawie art. 122 ust. 1 pkt 1 i pkt 3 w związku z art. 37 pkt 2, i art. 9 ust 1 pkt 14 lit. c) pkt 19 lit. f) oraz art. 123 ust. 2, art. 127 ust. 1, 3, 5 i 6 art. 128, art. art. 131, art. 140 ust. 1 ustawy z dnia 18 lipca 2001 roku – Prawo wodne (tj. Dz.U. z 2015r. poz. 469), § 21 rozporządzenia Ministra Środowiska z dnia 18 listopada 2014 r. w sprawie warunków, jakie należy spełnić przy wprowadzaniu ścieków do wód lub do ziemi, oraz w sprawie substancji szczególnie szkodliwych dla środowiska wodnego (Dz. U. z 2014r, poz. 1800) oraz art. 104 ustawy z dnia 14 czerwca 1960 roku - Kodeks postępowania administracyjnego (jt. Dz. U z 2013r. poz. 267 z późn. zm) po rozpatrzeniu wniosku pełnomocnika Gminy Nidzica, Plac Wolności 1, 13-100 Nidzica Pana Andrzeja Roman prowadzącego działalność pod nazwą Usługi Inżynierskie, Andrzej Roman, Tatary 40, 13-100 Nidzica

o r z e k a m:

I. Udzielić pozwolenia wodnoprawnego dla Gminy Nidzica, Plac Wolności 1, 13-100 Nidzica na wprowadzanie do rowu melioracyjnego R-D8 oczyszczonych wód opadowych i roztopowych pochodzących ze zlewni ulic Limanowskiego, Tatarskiej o pow. 1,81 ha w ilości: $Q = 233,70 \text{ l/s}$, $Q_{\text{śrd}} = 29,8 \text{ m}^3/\text{d}$

dopuszczalne stężenia zanieczyszczeń w odprowadzanych do odbiornika ściekach nie mogą przekroczyć wartości:

- zawiesina ogólna 100,0 mg/l
- węglowodory ropopochodne 15,0 mg/l

określonych w § 21 ust 1 pkt 2 rozporządzenia Ministra Środowiska z dnia 18 listopada 2014 r. w sprawie warunków, jakie należy spełnić przy wprowadzaniu ścieków do wód lub do ziemi, oraz w sprawie substancji szczególnie szkodliwych dla środowiska wodnego (Dz. U. z 2014r, poz. 1800)

II. Udzielić pozwolenia wodnoprawnego dla Gminy Nidzica, Plac Wolności 1, 13-100 Nidzica na wykonanie urządzenia wodnego w postaci wylotu służącego do wprowadzania oczyszczonych wód opadowych i roztopowych pochodzących ze zlewni ulic Limanowskiego i Tatarskiej w następujący sposób:

- a) Wylot do rowu melioracyjnego R-D8 na działce nr 110, obręb nr 6 miasta Nidzica
- średnica wylotu DN 600 mm
 - wylot wykonany – konstrukcja betonowa
 - rzędna dna wylotu 171,51 m n.p.m.Kr
 - otwór wylotu zabezpieczony będzie kratą ochronną

Współrzędne geograficzne wylotu:

Szerokość: E: $20^{\circ} 26' 0,33''$

Długość: N: $53^{\circ} 21' 14,5''$

III. Zobowiązać Zakład Gminę Nidzica, Plac Wolności 13-100 Nidzica do:

1. Konserwacji rowu R-D8 na odcinku 2,00 m licząc od wylotu opisanego w pkt II a) decyzji, przy czym pierwszą konserwację należy przeprowadzić w terminie przed zakończeniem budowy tego wylotu.
2. Uporządkowania terenu po wykonaniu urządzenia objętego pozwoleniem.
3. Założenia i prowadzenia na bieżąco zeszytu eksploatacji urządzeń oczyszczających.
4. Przeprowadzania co najmniej 2 razy do roku przeglądów eksploatacyjnych urządzeń oczyszczających i wylotu oraz odnotowywania tych czynności w zeszycie eksploatacji.
5. Eksploatacji urządzeń oczyszczających oraz wylotu zgodnie z zaleceniami zawartymi w instrukcji ich obsługi i konserwacji oraz odnotowywania czynności z nią związanych w zeszycie eksploatacji.
6. Utrzymania urządzeń odprowadzających i oczyszczających wody opadowe i roztopowe oraz wylot w dobrym stanie technicznym.
7. Zagospodarowania odpadów powstających w związku z eksploatacją kanalizacji deszczowej zgodnie z obowiązującymi przepisami ustawy o odpadach.

IV. W przypadku awarii urządzeń odprowadzających i oczyszczających wody opadowe i roztopowe należy niezwłocznie przeprowadzić stosowne naprawy. W sytuacji, gdy zakres robót naprawczych będzie przekraczał możliwości właściciela/administratora sieci i urządzeń, należy skorzystać z pomocy właściwego serwisu

V. Pozwolenie wodnoprawne nie rodzi praw do nieruchomości i urządzeń wodnych koniecznych do jego realizacji oraz nie narusza prawa własności i uprawnień osób trzecich przysługujących wobec tych nieruchomości i urządzeń.

VI. Pozwolenia wodnoprawnego udziela się na okres 10 lat tj. do dnia 25.05.2025 r.

UZASADNIENIE

Pan Andrzej Roman prowadzący działalność pod nazwą Usługi Inżynierskie, Andrzej Roman, Tatary 40, 13-100 Nidzica działający jako pełnomocnik Gminy Nidzica, wystąpił z wnioskiem o wydanie Gminie Nidzica, Plac Wolności 1, 13-100 Nidzica pozwolenia wodnoprawnego na odprowadzenie wód opadowych i roztopowych do gruntu oraz budowę wylotu i odprowadzenie wód opadowych i roztopowych do rowu melioracyjnego R-D8 w związku z utwardzeniem dróg ul. Limanowskiego i ulicy Tatarskiej.

Wnioskodawca, stosując się do wymogu art. 131 ust. 2 ustawy z dnia 18 lipca 2001 roku Prawo wodne (tj. Dz.U. z 2015r. poz. 469) do wniosku dołączył:

- „Operat wodnoprawny na budowę wylotu i odprowadzanie wód opadowych i roztopowych z ulicy Limanowskiego i Tatarskiej do rowu melioracyjnego R-D8” sporządzony kwiecień 2015r.

- Decyzję Burmistrza Nidzicy Nr 16/P/2014 o lokalizacji celu publicznego z dnia 6 listopada 2014 roku, znak: TI.6733.19.2014

- Opis prowadzenia zamierzonej działalności w języku nietechnicznym.

Załączony do wniosku operat wodnoprawny, został sporządzony zgodnie w wymogami zawartymi w art. 132 ust. 1 ust. 2 i ust. 3 ustawy Prawo wodne.

Burmistrz Nidzicy decyzją znak: TI.6733.19.2014 z dnia 6 listopada 2014 roku ustalił warunki lokalizacji inwestycji celu publicznego dla inwestycji polegającej na „przebudowie ulicy Limanowskiego wraz z odwodnieniem”. Stosownie do art. 125 pkt 2 i 3 ustawy Prawo wodne, niniejsze pozwolenie wodnoprawne nie narusza ustaleń ww. decyzji.

Zgodnie z art. 61 § 1 i 4 oraz art. 10 § 4 Kpa w dniu 6 maja 2015 roku zawiadomiono strony o wszczęciu postępowania administracyjnego w przedmiotowej sprawie oraz poinformowano o możliwości zapoznania się z dokumentami, złożenia uwag i wniosków. W oparciu o art. 127 ust. 6 ustawy – Prawo wodne o toczącym się postępowaniu administracyjnym poinformowano także opinię publiczną poprzez umieszczenie zawiadomienia Starosty Nidzickiego na stronie Biuletynu Informacji Publicznej Starostwa Powiatowego w Nidzicy oraz na tablicy ogłoszeń w siedzibie Starostwa Powiatowego w Nidzicy a także na tablicy ogłoszeń w Urzędzie Miejskim w Nidzicy.

W przewidzianym terminie nie wniesiono uwag i zastrzeżeń.

W oparciu o posiadane akta sprawy oraz zgromadzony materiał dowodowy tutejszy organ stwierdził, co następuje.

Celem zamierzonego korzystania z wód jest wykonanie wylotu kanalizacji deszczowej do wprowadzenia oczyszczonych wód opadowych i roztopowych do rowu melioracji wodnych szczegółowych R-D8. Wody opadowe i roztopowe pochodzą będą ze zlewni ulic Limanowskiego i Tatarskiej w związku z ich utwardzeniem. Do podczyszczania wód opadowych i roztopowych odprowadzanych do rowu melioracyjnego R-D8 służyć będzie specjalny zintegrowany separator z osadnikiem.

Zgodnie z art. 37 pkt 2 ustawy Prawo wodne, wprowadzanie ścieków do wód lub do ziemi jest szczególnym korzystaniem z wód i wymaga pozwolenia wodnoprawnego, o czym stanowi art. 122 ust. 1 pkt 1 tej ustawy. Pozwolenie wodnoprawne wydaje starosta, w drodze decyzji – art. 127 ust. 1 i art. 140 ust. 1 ustawy. Pozwolenie wodnoprawne na wprowadzanie ścieków do wód lub do ziemi wydaje się na okres nie dłuższy niż 10 lat – art. 127 ust. 3 ustawy. Punkt V decyzji został zapisany na podstawie art. 123 ust. 2 cyt. ustawy.

Dopuszczalne stężenia zanieczyszczeń w wodach opadowych i roztopowych określone w części I sentencji decyzji zostały przyjęte zgodnie z § 21 ust.1 pkt 1 i pkt 2 rozporządzenia Ministra Środowiska z dnia 18 listopada 2014 r. w sprawie warunków, jakie należy spełnić przy wprowadzaniu ścieków do wód lub do ziemi, oraz w sprawie substancji szczególnie szkodliwych dla środowiska wodnego (Dz. U. z 2014r, poz. 1800).

Mając powyższe na uwadze, orzeczono jak w sentencji.

Od decyzji niniejszej służy Stronom prawo wniesienia odwołania do Dyrektora Regionalnego Zarządu Gospodarki Wodnej w Warszawie za pośrednictwem Starosty Nidzickiego w terminie 14 dni od dnia otrzymania.

Otrzymują:

1. Gmina Nidzica
Plac Wolności 1, 13-100 Nidzica
- pełnomocnik
Andrzej Roman
Tatary 40, 13-100 Nidzica
2. Marek Drachal
Tatary 18, 13-100 Nidzica
3. a/a (K.K)



Z up. STAROSTY
mgr Agnieszka Szczępkowska
Kierownik Wydziału
Budownictwa i Ochrony Środowiska

Decyzja niniejsza wobec niezłożenia
w przewidzianym terminie odwołania
stała się ostateczna
w dniu 12.06.2015r.

Do wiadomości:

1. Regionalny Zarząd Gospodarki Wodnej w Warszawie
ul. Zarzecze 13B, 03 – 194 Warszawa
+ 1 egz. operatu wodnoprawnego

INSPEKTOR
mgr Katarzyna Karpińska

Zwolniono z opłaty skarbowej
na podstawie art. 7 pkt 4 ustawy
z dnia 16.11.2016r. o opłacie skarbowej
(tj. Dz.U z 2014r. poz. 1628 z późn. zm)

Numer R/14/049350	Miejscowość Olsztyn	Data 14-11-2014
-------------------	---------------------	-----------------

WARUNKI PRZEBUDOWY

(USUNIĘCIA KOLIZJI)
SIECI ELEKTROENERGETYCZNEJ ENERGA – OPERATOR SA
Oddział w Olsztynie

Niniejszy dokument określa niezbędny zakres przebudowy sieci elektroenergetycznej dla kolidującego z siecią (urządzeniami) obiektu:

1. Obiekt:
 - Nazwa: Droga jezdną
 - Adres (Nr działki): Tatary
gm. Nidzica, działka numer 22-198/5
2. Istniejące urządzenia elektroenergetyczne podlegające przebudowie:
 - 2.1. Linia 15kV NIDZICA-DZIAŁDOWO [6124], odcinek napowietrzny 3xAFL 70mm² - linia główna [6124/02]
3. Zakres niezbędnej przebudowy sieci:
 - 3.1. Urządzenia WN i SN:

Przebudowa linii 15kV, określonej w p. 2. poza obszar występowania kolizji z istniejącym układem drogowym z zachowaniem istniejącego układu sieci.
 - 3.2. Stacja transformatorowa:

-
 - 3.3. Urządzenia nn:

-
 - 3.4. Demontaże:

Materiały uzyskane z demontażu i niewykorzystane przy przebudowie należy przekazać do Rejonu Dystrybucji Szczytno
4. Inne ustalenia:
 - 4.1. Dotyczy projektu budowlanego:

Zgodnie z ustawą Prawo Budowlane z dnia 4 lipca 1994 r. z późniejszymi zmianami przed przystąpieniem do prac budowlano-montażowych związanych z realizacją niniejszych warunków należy opracować/uaktualnić wymaganą ww. przepisami dokumentację techniczną (projekt budowlany lub projekt zagospodarowania terenu) oraz uzyskać właściwą decyzję administracyjną.

Dokumentację techniczną na etapie opracowywania należy uzgodnić w Rejonie Dystrybucji Szczytno oraz w Wydziale Dokumentacji Energetycznej ENERGA OPERATOR SA Oddział w Olsztynie.

Opracowaną dokumentację techniczną należy przedłożyć do sprawdzenia w Wydziale Dokumentacji Energetycznej ENERGA OPERATOR SA Oddział w Olsztynie.
 - 4.2. Inne wymagania:

W przypadku wystąpienia kolizji urządzeń elektroenergetycznych niebędących własnością ENERGA-OPERATOR SA Oddział w Olsztynie, należy ich przebudowę uzgodnić z właścicielem.

W przypadku wystąpienia kolizji innych urządzeń elektroenergetycznych niż ww. należy je przebudować poza obszar występowania kolizji z zachowaniem istniejącego układu sieci.

W miejscach ewentualnych skrzyżowań z innymi urządzeniami sieciowymi lub drogami, projektowane linie kablowe należy zabezpieczyć poprzez założenie rur osłonowych.

Dla skrzyżowań linii napowietrznych w obrębie projektowanej zmiany zagospodarowania terenu, wykonać profile skrzyżowań i uzyskać opinię Rejonu Dystrybucji Szczytno o wymaganiach technicznych dotyczących skrzyżowania.

Materiały uzyskane z demontażu i niewykorzystane przy przebudowie należy przekazać do Rejonu Dystrybucji Szczytno.

Przebudowę urządzeń należy wykonać bez ich wyłączenia z użytkowania w technologii umożliwiającej zachowanie ciągłości dostaw energii lub czasowe wyłączenie i codzienne załączania urządzeń do pracy.

Od właścicieli gruntów, na których umieszczone zostaną przebudowywane urządzenia elektroenergetyczne będące własnością ENERGA - Operator SA Oddział w Olsztynie, należy uzyskać zgodę na budowę lub modernizację w formie ustanowienia służebności przesyłu lub odpowiednich decyzji administracyjnych.
5. Rozpoczęcie prac projektowych, jak również budowlano – montażowych na podstawie niniejszych warunków przebudowy sieci odbywa się na zasadach uzgodnionych z ENERGA – OPERATOR SA Oddział w Olsztynie.



Energa
operator

6. Ewentualne odwołanie od niniejszych warunków przebudowy sieci jest możliwe w okresie jednego miesiąca od daty ich wydania. Brak stanowiska Podmiotu występującego o usunięcie kolizji uznawane będzie jako ich akceptacja.
7. Warunki przebudowy sieci ważne są przez okres 2-ech lat od daty ich określenia.

Parfinowicz Tomasz
OPRACOWAŁ
tel. 896121805

Kierownik
Biura Majątku Sieciowego
Prokurent
Włodzimierz Jabonowski

ZATWIERDZIŁ

- Otrzymują:
1. Wnioskodawca
 2. ENERGA-OPERATOR SA Oddział w Olsztynie
ul. Tuwima 6, 10-950 Olsztyn
 3. Rejon Dystrybucji w Szczytnie
ul. Cicha 7, 10-950 Olsztyn

Numer R/14/052903	Miejscowość Olsztyn	Data 09-12-2014
-------------------	---------------------	-----------------

WARUNKI PRZEBUDOWY

(USUNIĘCIA KOLIZJI)

SIECI ELEKTROENERGETYCZNEJ ENERGA – OPERATOR SA

Oddział w Olsztynie

Niniejszy dokument określa niezbędny zakres przebudowy sieci elektroenergetycznej dla kolidującego z siecią (urządzeniami) obiektu:

1. Obiekt:
Nazwa: Kolidują urządzenia elektroenergetycznych z projektowaną przebudową ul. Tatarskiej.
Adres (Nr działki): Nidzica
gm. Nidzica
2. Istniejące urządzenia elektroenergetyczne podlegające przebudowie:
 - 2.1. Odcinek kablowy [nN] - polietylen/polwinit [1445-0103/01] –YAKY 4 x 50mm²
 - 2.2. Odcinek kablowy [nN] - polietylen/polwinit [1445-010301/01] –YAKY 4 x 25mm²
 - 2.3. Odcinek kablowy [nN] - polietylen/polwinit [0400-02/62] –YAKY 4 x 50mm²
 - 2.4. Odcinek kablowy [nN] - polietylen usieciowany [0400-0204/01] –YAKXS 4 x 70mm²
 - 2.5. Odcinek kablowy [nN] - polietylen/polwinit [0400-0201/50] –YAKY 4 x 25mm²
 - 2.6. Odcinek kablowy [nN] - polietylen/polwinit [0400-0201/51] –YAKY 4 x 35mm²
 - 2.7. Odcinek kablowy [nN] - polietylen/polwinit [0400-01/01] - YAKY 4 x 70mm²
 - 2.8. Odcinek kablowy [nN] - polietylen/polwinit [0400-0101/01] –YAKY 4 x 70mm²
 - 2.9. Odcinek kablowy [nN] - polietylen usieciowany [0400-05/01] –YAKXS 4 x 240mm²
3. Zakres niezbędnej przebudowy sieci:
 - 3.1. Urządzenia WN i SN:
-
 - 3.2. Stacja transformatorowa:
-
 - 3.3. Urządzenia nN:
Wyżej wymienione urządzenia elektroenergetyczne zasilone ze stacji transformatorowej nr S-1445 obwód 01, oraz S-0400 obwód 01; 02; 05 kolidujące z projektowaną modernizacją ul. Tatarskiej (droga Nidzica - Tatary) przebudować poza obręb koliz z zachowaniem istniejącego układu sieci.
 - 3.4. Demontaże:
-
4. Inne ustalenia:
 - 4.1. Dotyczy projektu budowlanego:
Opracować projekty budowlano - wykonawcze przebudowy urządzeń elektroenergetycznych nN (zgodnie z obowiązującymi w ENERGAOPERATOR SA standardami technicznymi i wytycznymi do Projektowania) i uzgodnić je z ENERGA - OPERATOR S Oddział w Olsztynie, Rejon Dystrybucji w Szczytnie - Dział Dokumentacji Energetycznej;
 - 4.2. Inne wymagania:
W przypadku wystąpienia kolizji urządzeń elektroenergetycznych nie będących własnością ENERGA-OPERATOR SA Oddział Olsztynie, należy ich przebudowę uzgodnić z właścicielem (w szczególności ABONENCKI kabel SN 6124-01-3xXRUHAKXS 120).
 - 4.2.2. W przypadku wystąpienia kolizji innych urządzeń elektroenergetycznych niż ww. należy je przebudować poza obszar występowania kolizji z zachowaniem istniejącego układu sieci.
 - 4.2.3. W miejscach ewentualnych skrzyżowań z innymi urządzeniami sieciowymi lub drogami, projektowane linie kablowe należy zabezpieczyć poprzez założenie rur osłonowych.
 - 4.2.4. Ewentualne materiały uzyskane z demontażu i niewykorzystane przy przebudowie należy przekazać do Rejonu Dystrybucji w Szczytnie.
 - 4.2.5. Przebudowę urządzeń należy wykonać bez ich wyłączenia z użytkowania w technologii umożliwiającej zachowanie ciągłości dostaw energii lub czasowe wyłączenie i codzienne załączania urządzeń do pracy.
Od właścicieli gruntów, na których umieszczone zostaną przebudowywane urządzenia elektroenergetyczne będące własnością ENERGA - Operator SA Oddział w Olsztynie, należy uzyskać zgodę na budowę lub modernizację w formie ustanowienia służebności przesyłu lub odpowiednich decyzji administracyjnych.



5. Rozpoczęcie prac projektowych, jak również budowlano – montażowych na podstawie niniejszych warunków przebudowy sieci odbywa się na zasadach uzgodnionych z ENERGA – OPERATOR SA Oddział w Olsztynie.
6. Ewentualne odwołanie od niniejszych warunków przebudowy sieci jest możliwe w okresie jednego miesiąca od daty ich wydania. Brak stanowiska Podmiotu występującego o usunięcie kolizji uznawane będzie jako ich akceptacja.
7. Warunki przebudowy sieci ważne są przez okres 2-ech lat od daty ich określenia.

Żurow Krzysztof

OPRACOWAŁ
tel. 896121639

Dyrektor
Rejonu Dystrybucji

ZATWIERDZIŁ

- Otrzymują:
1. Wnioskodawca
 2. ENERGA-OPERATOR SA Oddział w Olsztynie Rejon Dystrybucji w Szczytnie
ul. Cicha 7, 10-950 Olsztyn

specjalista ds. Przyłączeń

Jacek Włeczek

PROTOKÓŁ NARADY KOORDYNACYJNEJ NR G.6630.41.20

przeprowadzonej w formie spotkania zainteresowanych podmiotów w Starostwie Powiatowym w Nidzicy w Powiatowym Ośrodku Dokumentacji Geodezyjnej i Kartograficznej w Nidzicy przy ul. Olsztyńskiej 28

Przedmiot narady : sieć elektroenergetyczna i kanalizacji deszczowej w Nidzicy i w Tatarach

Lokalizacja obiektu: **Miasto Nidzica obręb 6 dz.109, 110, 117, 160, 152, 163, 115/1, obręb Tatarzy dz. 184/3, 391/12, 161/1, 160/1, 162, 199/1, 197/8, 184/2, 170/3, 1**

Wnioskodawca: **Usługi Inżynierskie Andrzej Roman Tatary 40, 13-100 Nidzica**

Inwestor: **Gmina Nidzica Plac Wolności 1, 13-100 Nidzica**

Na podstawie art. 28b ust 1, 4 ustawy z dnia 17 maja 1989r. Prawo geodezyjne i kartograficzne (Dz. U. z Nr 193 poz. 1287 z późn. zm.) uczestnicy narady koordynacyjnej przeprowadzonej na posiedzeniu w dniu **2015-06-24**

1. ~~Uzgodnili lokalizację ww sieci uzbrojenia terenu bez uwag.~~
2. Uzgodnili lokalizację ww sieci uzbrojenia terenu z uwzględnieniem uwag zawartych w załącznik
3. ~~Nie uzgodnili lokalizacji ww sieci uzbrojenia terenu~~

Uzgodnienie nie dotyczy:

- a.zajęcia pasa drogowego art. 40 ustawy „o drogach publicznych” z 21.03.85 Dz. U. nr 14 poz.60 z późn. zm.
- b.zachowania właściwych odległości obiektów budowlanych od zewnętrznej krawędzi drogi /art.43/.
- c.przestrzegania przepisów Roz. Min. Transp. i Gospod. Wodnej z dn.02.03.99 /Dz. U .nr 43 poz.430/.
- w tych sprawach należy dokonać uzgodnień z właściwym zarządcą dróg
- d.kolizji z urządzeniami melioracji szczegółowych i podstawowych, które nie wchodzą w skład sieci uzbrojenia teren /art.2 j ustawy "prawo g i k"/ należy je uzgodnić z Zarządem Melioracji i Urządzeń Wodnych Województwa Warmińsko-Mazursk

Uwagi dodatkowe:

1. Przestrzegać uzgodnień branżowych uzyskanych wcześniej.
2. Nie uwzględniono kolizji z przewodami i urządzeniami infrastruktury technicznej, obiektami budowlanymi, zielenią wysoką i po przyrody nie wykazanymi na mapie opracowanego projektu.
3. W celu zachowania niezmiennego położenia punktów osnowy geodezyjnej roboty ziemne należy wykonywać pod nadzorem jedn geodezyjnej obsługującej budowę. W przypadku zniszczenia punktów osnowy geodezyjnej inwestor ma obowiązek na własny koszt zlecić uprawnionej jednostce wykonawstwa geodezyjnego wznowienie tych punktów.
4. Urządzenia podziemne i naziemne winny być wytyczone przez jednostki wykonawstwa geodezyjnego.
5. Urządzenia podziemne podlegają inwentaryzacji powykonawczej przed zasypaniem na zlecenie i koszt inwestora.

Załączniki:

1. Stanowiska uczestników narady koordynacyjnej
2. Plan sytuacyjny z propozycją usytuowania projektowanych sieci

Z up. STAROSTY

Marek Kaszubski
Przewodniczący narady
koordynacyjnej

do protokołu z narady koordynacyjnej z dnia 24.06.2015

dotyczy: sieci destrukcyjnej i kanalizacji deszczowej w Nidzicy
 w obrębie 6. na działkach 109/10, 117, 160, 162, 163, 115/1 i w okolicy Tatarskiej
 na działkach 184/3, 391/12, 161/1, 160/1, 162, 199/1, 197/8, 184/2, 170/3 i 199/5

1. Uwagi i zalecenia dotyczące wniosku :

MIEJSKIE WODOCIĄGI I KANALIZACJA
 Spółka z o.o.
 13-100 NIDZICA, ul. Kolejowa 17C
 tel./fax (0-89) 625-26-30
 NIP 745-000-07-07, Regon 510563027

Uzgodniono zgodnie z projektem

PREZES ZARZĄDU
 mgr inż. Bogdan Kalinowski

Zakład Gromadny Olsztyn ul. Łabedzka 42A
 Prace ziemne w miejscu kotłowni z gwarancją
 wykonanej robót o rozporządzenia prac przy budowie
 Zakład Gromadny Olsztyn ul. Łabedzka 42A
 Przed zasypaniem okrywkami z gwarancją
 zgodnie do oddziału Plecówka przy ul. Krzyw.
 Uzgadniono ze Zakładem Olsztyn ul. Łabedzka 42A i P. Korzeni
 P. Korzeni w Nidzicy - uzgodniono bez uwag

POWIATOWY INSPEKTOR
 NADZORU BUDOWLAN

mgr inż. Tomasz Korzeni

STAROSTWO POWIATOWE

13-100 Nidzica
 ul. Traugutta 23
 tel./fax 89-625-32-79

Uzgodniono bez uwag

Z up. STAROSTY

URZĄD MIEJSKI

13-100 Nidzica, Pl. Wolności 1
 woj. warmińsko-mazurskie
 tel. (089) 625-07-10, fax 625-07-11
 000687764

mgr Agnieszka Szczepkowska
 Kierownik Wydziału
 Budownictwa i Ochrony Środowiska

Uzgodniono bez uwag

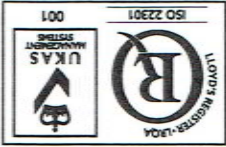
INSPEKTOR

Energie - Operátor S.A.

1. O rozporządzeniu prac prowadzonym RD w Gwentach.
2. Prace w pobliżu innych linii elektroenergetycznych w celu:
 - ~~opracowania~~ z zachowaniem ostrożności w celu zapobieżenia uszkodzenia Prądu Budowlanego
 - zaplanowania i realizacji Rozpraw Budowlanych Ministerstwa Infrastruktury:
 - robota z 23.06.2003 do 4.7.2003 w 120 poz. 1126
 - robota z 6.02.2003 do 4.7.2003 w 47 poz. 401.
3. Wykonawca ponosi pełną odpowiedzialność za skutki swoich działań z ek. oraz spowodowanie zagrożenia dla pracowników i osób poruszających
4. Konty nieprawy i pominięcie studyj jest i utracę Korzyści w efekcie uszkodzeń EOP S.A. - przekaza wykonawca.

K. Podskelny.

1/6



Sąd Rejonowy Gdańsk-Północ
VIII Wydział Gospodarczy KRS
KRS 0000033455
nr konta: 19 1240 5598 1111 0000 5024 3792
Kapitał zakładowy/wpłacony 1 356 110 400 zł

ENERGA-OPERATOR SA
Oddział w Olsztynie
ul. Twyma 6, 10-950 Olsztyn
operator.olszyn@energa.pl
00-11-90

PROJEKTANT
Inż. Andrzej Roman
współpracownik
w specjalności: projektowanie
nr: 279/94/GŁ
ul. Olsztyńska 13, 10-400 Olsztyn, +4862077503

Za zgodność z oryginałem

Kierownik
Działu Zarządzania Eksploatacją
Krzysztof Wódkiewicz

1. O rozpoczęciu robót powiadomić Rejon Dystrykcji.
2. Napotkane w czasie robót kolizje, zblizenia, skrzyżowania z czynnymi urządzeniami Elektroenergetycznymi należy zgłaszać do Rejonu Dystrykcji.
3. Prace w pobliżu urządzeń podziemnych i nadziemnych Elektroenergetyki

ZASTRZEŻENIA:

1. Zgodnie z pkt. 4.2.5 warunków przebudowy, przed realizacją przebudowy uzyskać należy do nieruchomości, na których będzie dokonywana przebudowa urządzeń, w formie służebności przesyłu lub decyzji administracyjnych..

Uwagi:

Sprawdzenie niniejsze ważne jest do dnia 09.07.2016 r
Olsztyn, dnia 09.07.2015 r. Nr rej. PT/001743/65/15 EOP-65MMD-000071-2015

została sprawdzona pod względem zgodności z rozwiązaniami technicznymi i standardami przyjętymi do stosowania w Oddziale w Olsztynie z uwagami podanymi niżej.
Niniejsze sprawdzenie nie zwalnia z obowiązku dotrzymania procedury poprzedzającej rozpoczęcie robót budowlanych określonej w ustawie z dnia 7 lipca 1994r. Prawo Budowlane oraz od odpowiedzialności w zakresie obowiązujących przepisów budowy i Polskich Norm.

Dokumentacja: Przebudowa urządzeń nV Energa-Operator SA - likwidacja kolizji związana z przebudową drogi-ul. Tatarska w Nidzicy.



Polska Spółka Gazownictwa sp. z o.o.
Oddział w Gdańsku, Zakład w Olsztynie
ul. Lubelska 42 A, 10-409 Olsztyn
tel. 89 538 30 00, faks 89 538 30 01

Dział Zarządzania Majątkiem Sieciowym (ZTI)



UZGODNIENIE NR 3758/BR/ZTI/2015 z dnia: 2015-07-01

Zadanie: Przebudowa ul. Tatarskiej w Nidzicy wraz z odwodnieniem

Opracowanie: Projekt zagospodarowania terenu

Miejscowość: Nidzica (gm. Nidzica)

Adres: ul. Tatarska

Projektant: Andrzej Roman, upr. nr: 279/94/OL i WAM/BD/2254/01

Inwestor: Gmina Nidzica Plac Wolności 1 13-100 Nidzica

Opracowanie jw. UZGADNIA SIĘ.

Warunki uzgodnienia zawarto na drugiej stronie.

3758/BR/ZTI/2015

Warunki uzgodnienia:

1. Rozpoczęcie robót należy zgłosić pisemnie, w siedzibie właściwego, dla terenu inwestycji, Rejonu Dystrybucji Gazu, nie później niż 7 dni przed planowanym terminem ich rozpoczęcia.
2. W przypadku natrafienia na niezinventaryzowaną sieć gazową należy wstrzymać prace i niezwłocznie powiadomić właściwy, dla terenu inwestycji, Rejon Dystrybucji Gazu.
3. Wszelkie uszkodzenia sieci gazowej Inwestor i Wykonawca zobowiązani są usunąć własnym kosztem i staraniem. Inwestor/Wykonawca w związku z uszkodzeniem, ponosi odpowiedzialność z tytułu szkody wynikowej poniesionej przez Polską Spółkę Gazownictwa sp. z o.o. Oddział w Gdańsku. O uszkodzeniu sieci gazowej sprawca zobowiązany jest niezwłocznie powiadomić Pogotowie Gazowe tel. nr 992.
4. Uzgodnienie jest ważne przez okres 24 miesięcy od daty jego wydania.
5. W pobliżu istniejącej sieci gazowej roboty ziemne wykonywać ręcznie.
6. Nie dopuszcza się obniżenia rzędnej terenu nad istniejącym gazociągiem/przyłączem średniego/niskiego ciśnienia, powodującego zmniejszenie wielkości jego przykrycia poniżej 0,80m.
7. Uzgodnienie jest ważne przez okres 24 miesięcy od daty jego wydania.

Pieczętka i podpis:



Osoba do kontaktu: Maciej Koczeń (maciej.koczen@olsztyn.psgaz.pl)

3758/BR/ZTI/2015

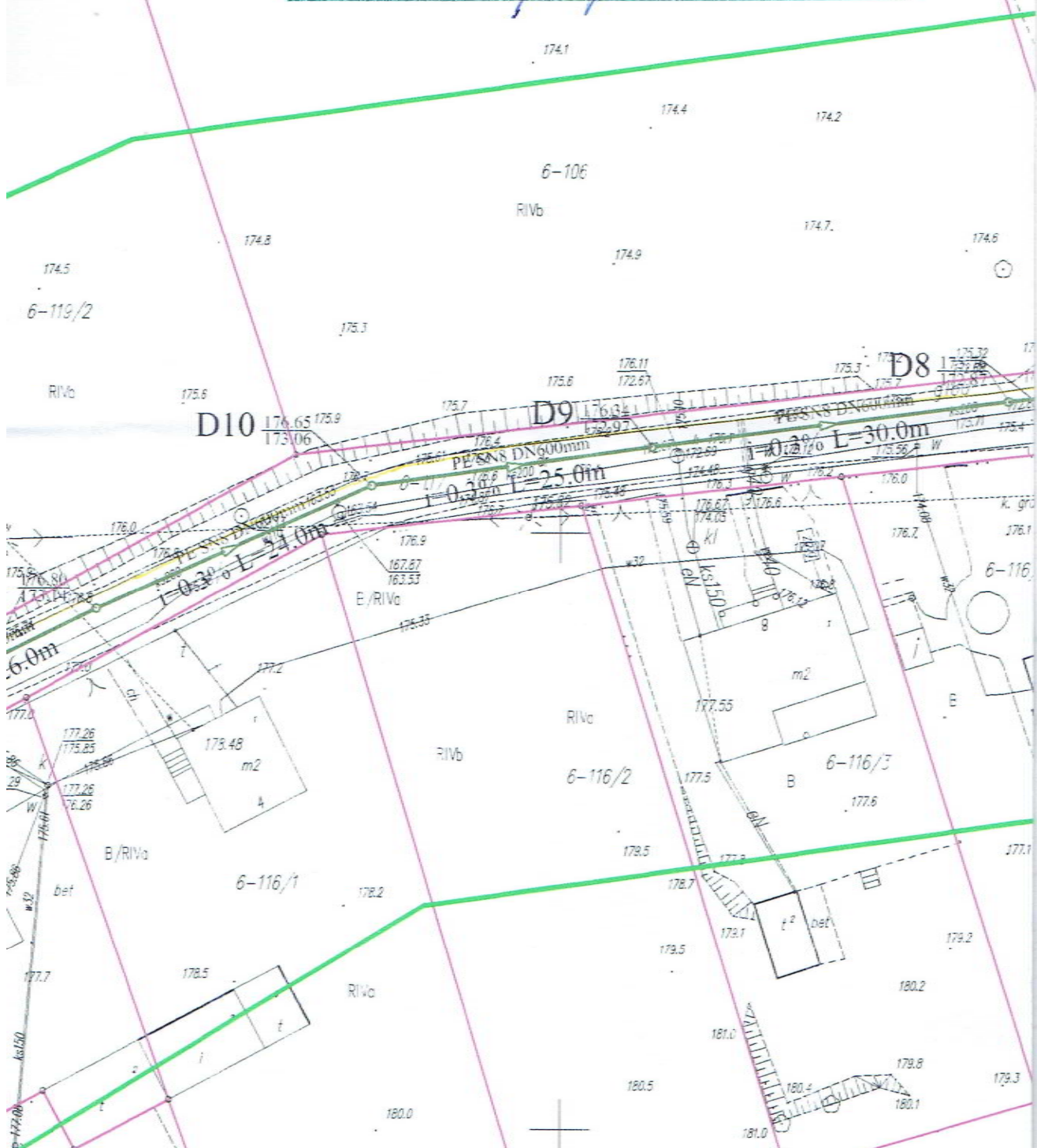
MIĘDZU
KAMIZNICE

Polska Spółka Gazownictwa sp. z o.o.
Oddział w Gdańsku
Zakład w Olsztynie
Zespół ds. Ewidencji Majątku i Uzgodnień

UZGODNIENIE NR. 3738/BR/PTI/2015 dnia 1.07.2015

Treść uzgodnienia stanowi załącznik do dokumentacji

Imię, nazwisko
Podpis



121

PROJEKTANT
Inż. Andrzej Roman
uprawnienia projektowania
specjalności drogowej nr: 279/94/01
ul. Orla 13-100 Nidzica, +486207803

Za zgodność
z oryginałem

Andrzej Roman
.....
/ podpis /

Oświadczam, że nie wnoszę uwag do projektu przebudowy ul. Limanowskiego w Nidzicy wraz z odwodnieniem w części dotyczącej odwodnienia oraz wyrażam zgodę na umieszczenie projektowanego kanału kanalizacji deszczowej wraz z separatorem w gruncie mojej działki nr 109 w obrębie 6 miasta Nidzica. Ponadto wyrażam zgodę na dysponowanie ww. działką przez Gminę Nidzica na cele budowlane podczas wykonywania robót budowlanych związanych z budową kanału deszczowego wraz z separatorem.

OŚWIADCZENIE

Marek Krzysztof Drachal
Tatary 18
13-100 Nidzica

Nidzica, dnia 14.07.2015 r.

PZD.DT.P.4450.96.2015

Usługi Inżynierskie
Andrzej Roman
Tatary 40
13-100 Nidzica

DECYZJA

Na podstawie art. 25 ust. 2 ustawy o drogach publicznych z dnia 21 marca 1985 r. (tj. Dz. U. z 2013 poz. 260), § 62, § 71 ust. 2 Rozporządzenia Ministra Transportu i Gospodarki Morskiej z dnia 2 marca 1999 r. w sprawie warunków technicznych, jakim powinny odpowiadać drogi publiczne i ich usytuowanie (Dz. U. Nr 43, poz. 430 z 1999 r.) oraz upoważnienia nr 11/2011 Zarządu Powiatu w Nidzicy z dnia 21.02.2011 r. do wydawania decyzji administracyjnych w sprawach uregulowanych ustawą o drogach publicznych, należących do właściwości Zarządu Powiatu i art. 104 ustawy z dnia 14 czerwca 1960 r. Kodeksu postępowania administracyjnego (Dz. U. z 2013, poz. 267) w wyniku rozpatrzenia wniosku z dnia 07.07.2015 r., złożonego przez Pana Andrzeja Romana reprezentującego firmę: Usługi Inżynierskie Andrzej Roman, Tatary 40, 13-100 Nidzica upoważniony przez Gminę Nidzica Pl. Wolności 1, 13-100 Nidzica dotyczącego uzgodnienia projektu pn. „Przebudowa ulic Tatarskiej wraz z odwodnieniem oraz przebudowa odcinka drogi gminnej Nidzica – Tatary wraz z przebudową linii średniego napięcia” w zakresie podłączenia ulicy Tatarskiej do drogi powiatowej nr 3728N ulicy Sienkiewicza (dz. dr. nr 101 obręb nr 6 miasta Nidzica).

U z g a d n i a m

Projekt pn. „Przebudowa ulic Tatarskiej wraz z odwodnieniem oraz przebudowa odcinka drogi gminnej Nidzica – Tatary wraz z przebudową linii średniego napięcia” w zakresie podłączenia ulicy Tatarskiej do drogi powiatowej nr 3728N ulicy Sienkiewicza (dz. dr. nr 101 obręb nr 6 miasta Nidzica) z zachowaniem n/w warunków:

1. Podłączenie ulicy Tatarskiej z ulicą Sienkiewicza zgodnie z przedstawionym projektem.
2. Koszt budowy lub modernizacji urządzeń, nawierzchni w pasie drogowym związanych z realizacją zadania ponosi Inwestor, na którym spoczywa również obowiązek wykonania wszelkich prac.
3. W przypadku kolizji podłączenia ulicy Tatarskiej z ulicą powiatową Sienkiewicza (dz. dr. nr 101 obręb nr 6 miasta Nidzica) z istniejącymi urządzeniami lub sieciami w pasie drogowym, Inwestor na własny koszt dokona zabezpieczenia lub przełożenia kolidującego urządzenia lub sieci.
4. **Zobowiązuje się wnioskodawcę przed przystąpieniem do prowadzenia robót do zgłoszenia w tut. Zarządzie terminu rozpoczęcia robót.**
5. Przed przystąpieniem do realizacji w/w zadania należy przedstawić w Powiatowym Zarządzie Dróg w Nidzicy do zatwierdzenia projekt organizacji ruchu (2 egz.) na czas trwania w/w zadania sporządzony na planie sytuacyjno – wysokościowym zgodnie z wymogami Rozporządzenia Ministra Infrastruktury z dnia 23 września 2003 r. w sprawie szczegółowych warunków zarządzania ruchem na drogach oraz wykonywania nadzoru nad tym zarządzaniem (Dz. U. Nr 177, poz. 1729), zaopiniowany przez Komendę Powiatową Policji w Nidzicy.

6. Zachować wszelkie parametry zawarte w projekcie,
7. Zachować zgodność z wymogami rozporządzenia Ministra Transportu i Gospodarki Morskiej z dnia 2 marca 1999 r. w sprawie warunków technicznych, jakim powinny odpowiadać drogi publiczne i ich usytuowanie (Dz. U. Nr 43, poz.430).
8. Decyzja uzgadniająca jest ważna 3 lata licząc od daty jej uprawomocnienia się.

Pouczenie

Wydanie niniejszej decyzji jest zwolnione z opłaty skarbowej na podstawie art. 7, pkt 3 ustawy z dnia 16 listopada 2006 r. o opłacie skarbowej (Dz. U. z 2012 poz. 1282).

Od niniejszej decyzji służy stronie odwołanie do Samorządowego Kolegium Odwoławczego w Olsztynie, za pośrednictwem Powiatowego Zarządu Dróg w terminie 14 dni od daty jej otrzymania.

Zup. ZARZĄDU POWIATU
mgr Jacek Dłuski
DYREKTOR
Powiatowego Zarządu Dróg w Nidzicy

Do wiadomości:

1. Gmina Nidzica
Pl. Wolności 1, 13-100 Nidzica
2. a/a