

JEDNOSTKA  
PROJEKTOWA:



**USŁUGI INŻYNIERSKIE ANDRZEJ ROMAN**

projektowanie budowlane & obsługa inwestycji

Tatary 40, 13-100 Nidzica; tel. +48602727347

NIP 745-107-81-95 Regon 280019347

romanprojektowanie@prokonto.pl www.projektowanie-budowlane.pl

# DOKUMENTY FORMALNO-PRAWNE



NAZWA I ADRES INWESTYCJI:

## **PRZEBUDOWA ULICY TATARSKIEJ WRAZ Z ODWODNIENIEM ORAZ PRZEBUDOWA ODCINKA DROGI GMINNEJ NIDZICA – TATARY WRAZ Z PRZEBUDOWĄ LINII ŚREDNIEGO NAPIĘCIA**

INWESTOR:



GMINA NIDZICA

ul Plac Wolności 1, 13-100 Nidzica

LIPIEC, 2015 r.



## Zaświadczenie

o numerze weryfikacyjnym:

**WAM-ZBB-13W-3RT \***

Pan Andrzej Roman o numerze ewidencyjnym WAM/BD/2254/01

adres zamieszkania ul. Tatary 40, 13-100 Nidzica

jest członkiem Warmińsko-Mazurskiej Okręgowej Izby Inżynierów Budownictwa i posiada wymagane ubezpieczenie od odpowiedzialności cywilnej.

Niniejsze zaświadczenie jest ważne do dnia 2015-12-31.

Zaświadczenie zostało wygenerowane elektronicznie i opatrzone bezpiecznym podpisem elektronicznym weryfikowanym przy pomocy ważnego kwalifikowanego certyfikatu w dniu 2014-12-10 roku przez:

Mariusz Dobrzeniecki, Przewodniczący Rady Warmińsko-Mazurskiej Okręgowej Izby Inżynierów Budownictwa.

(Zgodnie art. 5 ust 2 ustawy z dnia 18 września 2001 r. o podpisie elektronicznym (Dz. U. 2001 Nr 130 poz. 1450) dane w postaci elektronicznej opatrzone bezpiecznym podpisem elektronicznym weryfikowanym przy pomocy ważnego kwalifikowanego certyfikatu są równoważne pod względem skutków prawnych dokumentom opatrzonym podpisami własnoręcznymi.)

\* Weryfikację poprawności danych w niniejszym zaświadczeniu można sprawdzić za pomocą numeru weryfikacyjnego zaświadczenia na stronie Polskiej Izby Inżynierów Budownictwa [www.piib.org.pl](http://www.piib.org.pl) lub kontaktując się z biurem właściwej Okręgowej Izby Inżynierów Budownictwa.





## Zaświadczenie

o numerze weryfikacyjnym:

**WAM-54S-3WB-JM6 \***

Pan Józef Dobrowolski o numerze ewidencyjnym WAM/IS/0474/02  
adres zamieszkania ul. Wilczyńskiego 25 C / 25, 10-686 Olsztyn  
jest członkiem Warmińsko-Mazurskiej Okręgowej Izby Inżynierów Budownictwa i posiada  
wymagane ubezpieczenie od odpowiedzialności cywilnej.  
Niniejsze zaświadczenie jest ważne do dnia 2015-12-31.

Zaświadczenie zostało wygenerowane elektronicznie i opatrzone bezpiecznym podpisem elektronicznym  
weryfikowanym przy pomocy ważnego kwalifikowanego certyfikatu w dniu 2014-12-19 roku przez:

Mariusz Dobrzeniecki, Przewodniczący Rady Warmińsko-Mazurskiej Okręgowej Izby Inżynierów Budownictwa.

(Zgodnie art. 5 ust 2 ustawy z dnia 18 września 2001 r. o podpisie elektronicznym (Dz. U. 2001 Nr 130 poz. 1450) dane w postaci elektronicznej opatrzone bezpiecznym podpisem elektronicznym weryfikowanym przy pomocy ważnego kwalifikowanego certyfikatu są równoważne pod względem skutków prawnych dokumentom opatrzonym podpisami własnoręcznymi.)

\* Weryfikację poprawności danych w niniejszym zaświadczeniu można sprawdzić za pomocą numeru weryfikacyjnego zaświadczenia na stronie Polskiej Izby Inżynierów Budownictwa [www.piib.org.pl](http://www.piib.org.pl) lub kontaktując się z biurem właściwej Okręgowej Izby Inżynierów Budownictwa.



## Zaświadczenie

o numerze weryfikacyjnym:

WAM-JL8-8CG-HPZ \*

Pan Marcin Piotr Bukowski o numerze ewidencyjnym WAM/IS/0016/12

adres zamieszkania ul. Kanta 52/34, 10-691 Olsztyn

jest członkiem Warmińsko-Mazurskiej Okręgowej Izby Inżynierów Budownictwa i posiada wymagane ubezpieczenie od odpowiedzialności cywilnej.

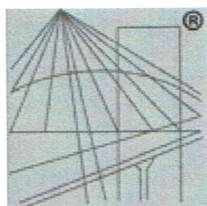
Niniejsze zaświadczenie jest ważne do dnia 2016-01-31.

Zaświadczenie zostało wygenerowane elektronicznie i opatrzone bezpiecznym podpisem elektronicznym weryfikowanym przy pomocy ważnego kwalifikowanego certyfikatu w dniu 2015-02-03 roku przez:

Mariusz Dobrzeniecki, Przewodniczący Rady Warmińsko-Mazurskiej Okręgowej Izby Inżynierów Budownictwa.

(Zgodnie art. 5 ust 2 ustawy z dnia 18 września 2001 r. o podpisie elektronicznym (Dz. U. 2001 Nr 130 poz. 1450) dane w postaci elektronicznej opatrzone bezpiecznym podpisem elektronicznym weryfikowanym przy pomocy ważnego kwalifikowanego certyfikatu są równoważne pod względem skutków prawnych dokumentom opatrzonym podpisami własnoręcznymi.)

\* Weryfikację poprawności danych w niniejszym zaświadczeniu można sprawdzić za pomocą numeru weryfikacyjnego zaświadczenia na stronie Polskiej Izby Inżynierów Budownictwa [www.piib.org.pl](http://www.piib.org.pl) lub kontaktując się z biurem właściwej Okręgowej Izby Inżynierów Budownictwa.



P O L S K A  
I Z B A  
I N Ż Y N I E R Ó W  
B U D O W N I C T W A

## Zaświadczenie

o numerze weryfikacyjnym:

POM-3BL-Y9X-PGA \*

Pan Robert Dwurznik o numerze ewidencyjnym POM/IE/0071/14  
adres zamieszkania ul. Kartuska 40/10, 80-104 Gdańsk  
jest członkiem Pomorskiej Okręgowej Izby Inżynierów Budownictwa i posiada wymagane  
ubezpieczenie od odpowiedzialności cywilnej.  
Niniejsze zaświadczenie jest ważne do dnia 2016-02-29.

Zaświadczenie zostało wygenerowane elektronicznie i opatrzone bezpiecznym podpisem elektronicznym  
weryfikowanym przy pomocy ważnego kwalifikowanego certyfikatu w dniu 2015-02-13 roku przez:

Franciszek Rogowicz, Przewodniczący Rady Pomorskiej Okręgowej Izby Inżynierów Budownictwa.

(Zgodnie art. 5 ust 2 ustawy z dnia 18 września 2001 r. o podpisie elektronicznym (Dz. U. 2001 Nr 130 poz. 1450) dane w postaci  
elektronicznej opatrzone bezpiecznym podpisem elektronicznym weryfikowanym przy pomocy ważnego kwalifikowanego certyfikatu są  
równoważne pod względem skutków prawnych dokumentom opatrzonym podpisami własnoręcznymi.)

\* Weryfikację poprawności danych w niniejszym zaświadczeniu można sprawdzić za pomocą numeru weryfikacyjnego zaświadczenia na  
stronie Polskiej Izby Inżynierów Budownictwa [www.piib.org.pl](http://www.piib.org.pl) lub kontaktując się z biurem właściwej Okręgowej Izby Inżynierów  
Budownictwa.

Nr 279/94/OL

**DECYZJA O STWIERDZENIU PRZYGOTOWANIA ZAWODOWEGO  
do pełnienia samodzielnych funkcji technicznych w budownictwie**

Na podstawie § 2 ust. 2 pkt 2 i § 13 ust. 1 pkt. 3 lit. b

rozporządzenia Ministra Gospodarki Terenowej i Ochrony Środowiska z dnia 20 lutego 1975 r. w sprawie samodzielnych funkcji technicznych w budownictwie (Dz. Ustaw Nr 8, poz. 46) /z późn. zmian./ stwierdza się, że

Obywatel(ka) Andrzej Roman  
(Imię i nazwisko)

technik drogowy  
(tytuł naukowy - zawodowy)

urodzony(a) dnia 26 maja 1957 r. w Przasnyszu

posiada przygotowanie zawodowe upoważniające do wykonywania samodzielnej funkcji

projektanta  
(rodzaj funkcji)

w specjalności konstrukcyjno - inżynierskiej  
(rodzaj specjalności techniczno-budowlanej)

w zakresie dróg

**P a n Andrzej Roman upoważniony jest do :**

sporządzania projektów budowli dróg, nawierzchni lotniskowych, typowych przepustów i mostów - o powszechnie znanych rozwiązaniach konstrukcyjnych i schematach technicznych.

Od decyzji niniejszej służy odwołanie do Ministra Gospodarki Przestrzennej i Budownictwa w terminie 14 dni od daty otrzymania decyzji, za pośrednictwem Wojewody Olsztyńskiego.

Pobrano i skasowano  
opłatę skarbową  
w wys. 30 tys. zł.



Z up. WOJEWODY

Inż. Janusz Almowski  
Z-ca Dyrektora  
Gdziału Urbanistki, Architektury  
i Nadzoru Budowlanego

URZĄD WOJEWÓDZKI  
w Olsztynie  
Wydział Gospodarki  
Terenowej

Olsztyn, dnia 2 października 1975

Nr 115/75/OL

STWIERDZENIE PRZYGOTOWANIA ZAWODOWEGO

dó pełnienia samodzielnych funkcji technicznych w budownictwie

Na podstawie § 2 ust. 2 pkt 2, § 5 ust. 2, § 7

1 § 13 ust. 1 pkt 4 - rozporządzenia Ministra Gospodarki Terenowej  
i Ochrony Środowiska z dnia 20 lutego 1975 r. w sprawie samodziel-  
nych funkcji technicznych w budownictwie /Dz.U. Nr 8 poz. 46/  
stwierdza się, że

Obywatel D O B R O W O L S K I Józef

technik budowlany

w zakresie sp. instalacji i urządzeń sanitarnych  
urodzony, dnia 27 lutego 1948 r. Olsztyn

posiada przygotowanie zawodowe uprawniające do wykonywania  
samodzielnej funkcji p r o j e k t a n t a

w specjalności: instalacyjno - inżynierskiej w zakresie  
sieci sanitarnych

Obywatel Józef DOBROWOLSKI jest uprawniony do :

- 1/ sporządzania projektów sieci wodociągowych, kanalizacyjnych  
i ciepłych ustrojenia terenu - o powszechnie znanych  
rozwiązaniach konstrukcyjnych i schematach technicznych,
- 2/ kierowania, nadzorowania i kontrolowania budowy i robót,  
kierowania i kontrolowania wytwarzania konstrukcyjnych  
elementów sieci oraz oceniania i badania stanu techni-  
cznego w zakresie sieci wodociągowych, kanalizacyjnych  
i ciepłych ustrojenia terenu - o powszechnie znanych  
rozwiązaniach konstrukcyjnych.

Oświadczam:

Ob. Józef Dobrowolski  
właściciel  
Olsztyn



Wojewoda

inż. J. Szczygielski  
I zast. Dyrektora Wydziału







P O L S K A  
I Z B A  
I N Ż Y N I E R Ó W  
B U D O W N I C T W A

Olsztyn 19 grudnia 2011  
( data )

## Z a ś w i a d c z e n i e n r 4768 / 2011

Pan/Pani **Józef Dobrowolski**

miejsce zamieszkania **ul. Wilczyńskiego 25 C / 25**  
**10-686 Olsztyn**

jest członkiem Warmińsko – Mazurskiej

Okręgowej Izby Inżynierów Budownictwa o numerze  
ewidencyjnym WAM / **IS/0474/02**

i posiada wymagane ubezpieczenie od odpowiedzialności cywilnej.

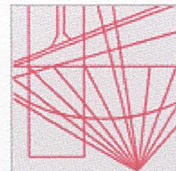
Niniejsze zaświadczenie jest ważne

od dnia **2012-01-01** do dnia **2012-12-31**

PRZEWODNICZĄCY  
Warmińsko-Mazurskiej Okręgowej Izby  
Inżynierów Budownictwa

*mgr inż. Piotr Narloch*

Podstawa prawna: art. 12 ust. 7 ustawy z dnia 7 lipca 1994 r. Prawo budowlane  
(t.j. Dz.U. z 2006 r. Nr 156 poz. 1118 z zm.)



WAM/OKK/U/99/2011

Olsztyn, dnia 12 grudnia 2011 r.

## DECYZJA

Na podstawie art. 24 ust.1 pkt 2 ustawy z dnia 15 grudnia 2001 r. o samorządach zawodowych architektów, inżynierów budownictwa oraz urbanistów /Dz.U. z 2001 art.13 ust. 1 pkt 1, art. 14 ust. 1 pkt 4 ustawy z dnia 07 lipca 1990 r. Dz. U. z 2010 r. Nr 243, poz. 1623 ze zm./, § 6 pkt 1 i 2, § 11 ust.1 i 2, § 15, § 23 ust. 1 rozporządzenia Ministra Transportu i Budownictwa z dnia 28 kwietnia 2006 r. w sprawie budownictwie /Dz. U. z 2006 r. Nr 83 poz. 578 ze zm./ administracyjnego /t.j. Dz.U. z 2000 r. Nr 98, poz.1071 ze zm./

**Okręgowa Komisja Kwalifikacyjna**

**nadaje**

**Pannę MARCINOWI PIOTROWI BUDOWLANIA**

**SKIEROWA**

**UPRAWNIENIA BUDOWLANIA**

**Nr ewid. WAM/0132/POOS**

**DO PROJEKTOWANIA**

**BEZ OGRANICZEŃ**

**w specjalności instalacyjnej**

**w zakresie sieci, instalacji i urządzeń ciepłych, wentylacyjnych, wodociągowych i kanalizacyjnych**

**UZASADNIENIE**

W związku z uwzględnieniem w całości żądania strony, na podstawie art. 107 § 4 K.p.a. odstępuje się od uzasadnienia decyzji. Szczegółowy zakres nadanych uprawnień budowlanych

art. 107 § 4 K.p.a. odstępuje się od uzasadnienia decyzji.

**Pouczenie :**

1. Zgodnie z art. 12 ust. 7 w/w ustawy Prawo budowlane – podstawa technicznych w budownictwie stanowi wpis, w drodze decyzji, do rejestru Nadzoru Budowlanego oraz wpis na listę członków właściwej izby zawodowej. 2. Od decyzji niniejszej służy odwołanie do Krajowej Komisji Kwalifikacyjnej Izby Inżynierów Budownictwa w Warszawie, za pośrednictwem Krajowej Komisji Kwalifikacyjnej Warmińsko-Mazurskiej Izby Inżynierów Budownictwa w Olsztynie, w terminie

onywania samodzielnych funkcji technicznych w budownictwie, do rejestru Nadzoru Budowlanego, potwierdzony



Skład komisji:  
1. mgr inż. ...  
2. inż. ...  
3. mgr inż. ...

SKŁAD KOMISJI:

Handwritten signatures and names: ... Binerowski, ... Lasmanowicz



PRZEWODNICZĄCY  
OKRĘGOWEJ KOMISJI KWALIFIKACYJNEJ  
mgr inż. Zdzisław Białkowski

1. Pan Marcin Piotr Bukowski
- 10-691 Olsztyn, ul. Kanta 52/34
2. Okręgowa Rada Izby
3. Główny Inspektor Nadzoru Budowlanego
4. a/a

Otrzymuje:

- II.** Na podstawie § 15 i § 23 ust. 1 rozporządzenia Ministra Transportu i Budownictwa z dnia 28 kwietnia 2006 r. w sprawie samodzielnych funkcji technicznych w budownictwie /Dz. U. z 2006 r. Nr 83 poz. 578 ze zm./ uprawnienia niniejsze uprawnniają do :
- 1) sporządzania projektu zagospodarowania działki lub terenu, w zakresie specjalności niniejszych uprawnień,
  - 2) projektowania obiektów budowlanych, takich jak : sieci i instalacje ciepłe, wentylacyjne, gazowe, wodociągowe i kanalizacyjne, z doбором właściwych urządzeń w projekcie budowlanym.
- I.** Na podstawie art.12 ust.1 pkt 1, art. 13 ust. 4 ustawy Prawo budowlane, w szczególności instalacyjnej w zakresie sieci, instalacji i urządzeń ciepłych, wentylacyjnych, gazowych, wodociągowych i kanalizacyjnych, bez ograniczeń do:
- a) projektowania, sprawdzania projektów architektoniczno-budowlanych i sprawowania nadzoru autorskiego,
  - b) sprawowania kontroli technicznej utrzymania obiektów budowlanych.

Pan Marcin Piotr Bukowski upowazniony jest :



Gdańsk, 27 grudnia 2013 r.

Syg. akt 202/POM/OKK/13

## DECYZJA

Na podstawie art. 24 ust.1 pkt 2 ustawy z dnia 15 grudnia 2000 r. o samorządach zawodowych architektów, inżynierów budownictwa oraz urbanistów /t.j. Dz. U. z 2013 r. poz. 932/, art. 12 ust. 3, **art.13 ust.1 pkt 1 i 2, art. 14 ust. 1 pkt 5** ustawy z dnia 07 lipca 1994 r. Prawo budowlane /t.j. Dz. U. z 2013 r., poz. 1409/, **§ 6 pkt 1 i 2, § 11 ust. 1 pkt 1, § 15, § 24 ust. 1 pkt 1** rozporządzenia Ministra Transportu i Budownictwa z dnia 28 kwietnia 2006 r. w sprawie samodzielnych funkcji technicznych w budownictwie /Dz. U. z 2006 r. Nr 83 poz. 578 ze zm./ oraz art. 104 Kodeksu postępowania administracyjnego /t.j. Dz. U. z 2013 r. Nr 267/, po ustaleniu, że zostały spełnione warunki w zakresie przygotowania zawodowego oraz po złożeniu egzaminu na uprawnienia budowlane z wynikiem pozytywnym

**Okręgowa Komisja Kwalifikacyjna  
Pomorskiej Okręgowej Izby Inżynierów Budownictwa**  
stwierdza, że:

Pan **ROBERT DWURZNIK**  
magister inżynier elektrotechniki  
urodzony dnia 04.11.1982 r. w Mławie

otrzymuje

## UPRAWNIENIA BUDOWLANE

**numer ewidencyjny: POM/0186/PWOE/13**

**do projektowania i kierowania robotami budowlanymi bez ograniczeń  
w specjalności instalacyjnej w zakresie sieci, instalacji i urządzeń elektrycznych  
i elektroenergetycznych**

## UZASADNIENIE

W związku z uwzględnieniem w całości żądania strony, na podstawie art. 107 § 4 K.p.a. odstępuje się od uzasadnienia decyzji. Zakres nadanych uprawnień budowlanych wskazano na odwrocie decyzji.

**Pan Robert Dwurznik upoważniony jest do:**

**I.** Na podstawie art. 12 ust.1 pkt 1 i 2, art. 13 ust. 3 i 4 ustawy Prawo budowlane, w specjalności instalacyjnej w zakresie sieci, instalacji i urządzeń elektrycznych i elektroenergetycznych, bez ograniczeń do:

- a) projektowania, sprawdzania projektów architektoniczno-budowlanych i sprawowania nadzoru autorskiego,
- b) kierowania budową lub innymi robotami budowlanymi,
- c) kierowania wytwarzaniem konstrukcyjnych elementów budowlanych oraz nadzoru i kontroli technicznej wytwarzania tych elementów,
- d) wykonywania nadzoru inwestorskiego,
- e) sprawowania kontroli technicznej utrzymania obiektów budowlanych.

**II.** Na podstawie § 15 oraz § 24 ust. 1 powołanego na wstępie rozporządzenia Ministra Transportu i Budownictwa z dnia 28 kwietnia 2006 r. w sprawie samodzielnych funkcji technicznych w budownictwie /Dz. U. z 2006 r. Nr 83 poz. 578 ze zm./, uprawnienia niniejsze uprawniają do:

- 1) sporządzania projektu zagospodarowania działki lub terenu, w zakresie specjalności niniejszych uprawnień (§ 15),
- 2) projektowania obiektu budowlanego i kierowania robotami budowlanymi związanymi z obiektem budowlanym, takim jak: sieci, instalacje i urządzenia elektryczne i elektroenergetyczne, w tym kolejowe, trolejbusowe i tramwajowe sieci trakcyjne wraz z instalacjami i urządzeniami technicznymi zasilania i sterowania, w tym kolejowej, trolejbusowej i tramwajowej sieci trakcyjnej oraz elektrycznego ogrzewania rozjazdów (§ 24 ust. 1).

**Pouczenie**

Od niniejszej decyzji służy odwołanie do Krajowej Komisji Kwalifikacyjnej Polskiej Izby Inżynierów Budownictwa w Warszawie, za pośrednictwem Okręgowej Komisji Kwalifikacyjnej Pomorskiej Okręgowej Izby Inżynierów Budownictwa w terminie 14 dni od daty jej doręczenia.

**Skład orzekający Okręgowej Komisji Kwalifikacyjnej:**



**PRZEWODNICZĄCY**  
Okręgowej Komisji Kwalifikacyjnej

*[Signature]*  
**dr inż. Leszek Niedostatkiewicz**

**WICEPRZEWODNICZĄCY**  
Okręgowej Komisji Kwalifikacyjnej

*[Signature]*  
**mgr inż. Zbigniew Drewnowski**

**CZŁONEK**  
Okręgowej Komisji Kwalifikacyjnej

*[Signature]*  
**dr inż. Marek Wesołowski**

**Otrzymują:**

1. Pan Robert Dwurznik  
80-104 Gdańsk, ul. Kartuska 40 m. 10
2. Okręgowa Rada Izby
3. Główny Inspektor Nadzoru Budowlanego
4. aa



TI.6220.13.2014

Nidzica, 06 listopada 2014 r.

## **Decyzja nr 7/2014**

### **o środowiskowych uwarunkowaniach**

Na podstawie art. 71 ust. 2 pkt 2, art. 75 ust. 1 pkt 4, art. 84 ustawy z dnia 3 października 2008 r. o udostępnianiu informacji o środowisku i jego ochronie, udziale społeczeństwa w ochronie środowiska oraz o ocenach oddziaływania na środowisko (Dz. U. z 2013 r., poz. 1235), oraz § 3 ust. 1 pkt 60 rozporządzenia Rady Ministrów z dnia 9 listopada 2010r. w sprawie określenia rodzajów przedsięwzięć mogących znacząco oddziaływać na środowisko (Dz. U. Nr 213, poz. 1397 z późn. zm.) w związku z art. 104 ustawy z dnia 14 czerwca 1960r. Kodeks postępowania administracyjnego (Dz. U. z 2013r., poz. 267) po rozpatrzeniu wniosku złożonego przez Pana Andrzeja Romana, prowadzącego działalność gospodarczą od nazwą Usługi Inżynierskie Andrzej Roman, Tatary 40, 13 -100 Nidzica, działającego w imieniu Gminy Nidzica,

#### **stwierdzam**

**brak potrzeby przeprowadzenia oceny oddziaływania na środowisko dla przedsięwzięcia polegającego na przebudowie ulicy Tatarskiej w Nidzicy wraz z odwonieniem oraz przebudowie odcinka drogi gminnej Nidzica – Tatary wraz z przebudową linii średniego napięcia.**

#### Uzasadnienie

Pan Andrzej Roman, prowadzący działalność gospodarczą pod nazwą Usługi Inżynierskie Andrzej Roman, Tatary 40, 13 – 100 Nidzica, działający w imieniu Gminy Nidzica, wystąpił z wnioskiem złożonym w tutejszym Urzędzie dnia 11 września 2014 roku o wydanie decyzji o środowiskowych uwarunkowaniach dla przedsięwzięcia polegającego na przebudowie ulicy Tatarskiej w Nidzicy wraz z odwonieniem oraz przebudowie odcinka drogi gminnej Nidzica – Tatary wraz z przebudową linii średniego napięcia.

Analizując wniosek wraz z kartą informacyjną przedsięwzięcia stwierdzono, że planowane przedsięwzięcie jest zaliczane do przedsięwzięć mogących znacząco oddziaływać na środowisko, dla których obowiązek sporządzenia raportu o oddziaływaniu na środowisko może być wymagany zgodnie z rozporządzeniem Rady Ministrów z dnia 9 listopada 2010r. w sprawie przedsięwzięć mogących znacząco oddziaływać na środowisko (Dz. U. Nr 213, poz. 1397 z późn. zm.) - § 3 ust. 1, pkt 60.

Zgodnie z art. 64 ust. 1 ustawy z dnia 3 października 2008r. o udostępnianiu informacji o środowisku i jego ochronie, udziale społeczeństwa w ochronie środowiska oraz o ocenach oddziaływania na środowisko, po stwierdzeniu kompletności wniosku, został on przesłany do Państwowego Powiatowego Inspektora Sanitarnego w Nidzicy i Regionalnego Dyrektora Ochrony Środowiska w Olsztynie celem wydania opinii czy zachodzi konieczność przeprowadzenia oceny oddziaływania przedsięwzięcia na środowisko i określenia ewentualnego zakresu raportu.

Państwowy Powiatowy Inspektor Sanitarny w Nidzicy opinią sanitarną z dnia 15 października 2014 roku, znak: ZNS.4083.17.2013, i Regionalny Dyrektor Ochrony Środowiska w Olsztynie postanowieniem z dnia 17 października 2014 roku, znak: WOOS.4240.321.2014.MH.2, stwierdzili o braku konieczności przeprowadzenia oceny oddziaływania planowanego przedsięwzięcia na środowisko.

W dniu 28 października 2014 roku, wydano postanowienie o braku potrzeby przeprowadzenia oceny oddziaływania przedsięwzięcia na środowisko dla planowanego przedsięwzięcia.

Planowana inwestycja polegać będzie na przebudowie ulicy Tatarskiej w Nidzicy wraz z jej odwonieniem oraz przebudowie odcinka drogi gminnej Nidzica – Tatary



wraz z przebudową linii średniego napięcia. W trakcie planowanych prac budowlanych, nie przewiduje się tankowania sprzętu na terenie budowy, gdyż sprzęt tankowany będzie na pobliskiej stacji paliw. Materiały takie jak kruszywa, beton cementowy, beton asfaltowy, będą dostarczane na budowę i wykorzystywane na bieżąco. Gotowe elementy prefabrykowane wymagały będą dość krótkiego składowania na placu budowy. Wszelkie prace związane z emisją ponadnormatywnego hałasu prowadzone będą wyłącznie w godzinach dziennych – od 6.00 do 22.00. W razie skażenia gleby substancjami ropopochodnymi natychmiastowo podjęte zostaną odpowiednie działania, tj. unieszkodliwianie zanieczyszczenia w miejscu jego wycieku z zastosowaniem właściwej metody zwalczania rozlewisk olejowych, np. sorbowanie, dyspergowanie, zbieranie czy spalanie lub usunięcie zanieczyszczonej warstwy ziemi w miejsce w którym substancja niebezpieczna zostanie zneutralizowana.

Planowane roboty budowlane, będą wymagały wycinki 10 drzew. Wycinka zostanie przeprowadzona poza sezonem lęgowym ptaków, tj w terminie od 16 października do końca lutego. Pozostałe drzewa, w których w sąsiedztwie prowadzone będą prace budowlane, zostaną zabezpieczone przed uszkodzeniami mechanicznymi. Prace w obrębie systemu korzeniowego drzew (zasięg korony w rzucie pionowym plus 1m), należy prowadzić ręcznie z zachowaniem ostrożności bez uszkodzania grubszych korzeni.

Urobek ziemny powstały podczas prowadzenia prac budowlanych będzie usunięty z terenu planowanej inwestycji i zagospodarowany lub przekazany do zagospodarowania osobom fizycznym lub jednostkom organizacyjnym.

W celu ograniczenia zanieczyszczenia powietrza pyłami, materiały sypkie transportowane będą pojazdami ze skrzyniami ładunkowymi wyposażonymi w plandeki ochronne, a same materiały pylaste w razie potrzeby będą zraszane wodą. Na czas realizacji inwestycji zapewnione zostanie socjalno-magazynowe i techniczne zaplecze. Plac budowy oraz park postojowy maszyn budowlanych zostaną zaplanowane poza ciekami wodnymi i rowami melioracyjnymi, w taki sposób, aby umożliwić sprawne prowadzenie prac i jednocześnie zminimalizować ewentualny negatywny wpływ na środowisko.

Oddziaływanie na środowisko, które wystąpi w fazie realizacji przedsięwzięcia można scharakteryzować jako chwilowe, nieciągłe, o niewielkim natężeniu, skoncentrowane wzdłuż trasy inwestycji. Proces realizacji przedsięwzięcia pociągnąć może za sobą powstawanie odpadów, które będą usuwane z miejsca powstania i gromadzone w wyznaczonym miejscu, a następnie przekazane odbiorcy odpadów.

Po ukończeniu robót budowlanych teren inwestycji zostanie uporządkowany i zagospodarowany zgodnie z jego przeznaczeniem. Niweleta jezdni będzie dostosowana do istniejącego przyległego terenu. Ze względu na poprawę jakości nawierzchni oraz warunków ruchu (płynności jazdy) zmniejszy się wielkość emisji hałasu do środowiska.

Przedsięwzięcie w fazie eksploatacji nie będzie wywierało znaczących oddziaływań, które w istotny sposób mogłyby zmienić standardy jakości środowiska. Oddziaływanie na pozostałe komponenty środowiska (glebę, wody podziemne i powierzchniowe) lub oddziaływanie akustyczne na najbliższe tereny - praktycznie nie ulegnie zmianie w stosunku do stanu istniejącego lub zwiększy je w sposób niezauważalny. Analizowane przedsięwzięcie zawiera szereg rozwiązań skutecznie eliminujących niekorzystne oddziaływania, a ewentualne uciążliwości w żadnym zakresie nie przekroczą obowiązujących standardów. Charakter prowadzonych prac, rodzaj emisji i jej wielkość wyklucza, w kontekście najbliższego zagospodarowania, oddziaływania wtórne czy skumulowane.

Planowana inwestycja nie jest związana z zainstalowaniem i pracą urządzeń mogących generować ciągły, uciążliwy hałas, wibracje lub promieniowanie elektromagnetyczne.

Inwestycja znajduje się częściowo na terenie objętym obowiązującym planem zagospodarowania przestrzennego. Stwierdzono zgodność planowanego przedsięwzięcia –



na odcinku drogi gminnej Nidzica – Tatarzy, obręb Tatarzy, z ustaleniami miejscowego planu zagospodarowania przestrzennego terenów zabudowy mieszkaniowej w Tatarach gm. Nidzica, (zatwierdzonego Uchwałą Rady Miejskiej Nr 420/XLI/97 z dnia 30.10.1997 roku, Dz. Urz. Woj. Olsztyńskiego z 18.12.1997r., Nr 35 poz. 494).

Planowane przedsięwzięcie nie jest położone na obszarach objętych formą ochrony przyrody na podstawie art. 6 ust 1 ustawy z dnia 16.04.2004 r. o ochronie przyrody (Dz. U. Nr 92, poz. 880 z późn. zm.). Ze względu na usytuowanie oraz lokalny charakter oddziaływań, planowane przedsięwzięcie nie będzie oddziaływać na obszary chronione, na cele i przedmiot ochrony obszaru Natura 2000 oraz jego integralność. Inwestycja nie będzie miała negatywnego oddziaływania na obszar Natura 2000.

Po przeanalizowaniu przedstawionej dokumentacji stwierdzono, że realizacja przedsięwzięcia polegającego na przebudowie ulicy Tatarskiej w Nidzicy wraz z odwonieniem oraz przebudowie odcinka drogi gminnej Nidzica – Tatarzy wraz z przebudową linii średniego napięcia, nie spowoduje naruszenia obowiązujących wymagań ochrony środowiska. Zaproponowane w ramach ocenianej koncepcji rozwiązania techniczno-technologiczne i organizacyjne pozostaną na poziomie porównywalnym ze stosowanymi na terenie kraju. Planowane rozwiązania techniczne nie spowodują żadnych przekroczeń dopuszczalnych standardów środowiskowych. Przy przyjętym sposobie prowadzenia gospodarki wodno - ściekowej inwestycja nie będzie stanowić zagrożenia dla wód powierzchniowych oraz podziemnych.

Na podstawie art. 80 ustawy z dnia 3 października 2008r. o udostępnianiu informacji o środowisku i jego ochronie, udziale społeczeństwa w ochronie środowiska oraz ocenie oddziaływania na środowisko, Burmistrz Nidzicy biorąc pod uwagę postanowienie Regionalnego Dyrektora Ochrony Środowiska w Olsztynie i opinię sanitarną Państwowego Powiatowego Inspektora Sanitarnego w Nidzicy oraz ustalenia zawarte w karcie informacyjnej przedsięwzięcia, wydał decyzję o środowiskowych uwarunkowaniach inwestycji.

### POUCZENIE

Zgodnie z art. 72 ust. 3 ustawy z dnia 3 października 2008r. o udostępnianiu informacji o środowisku i jego ochronie, udziale społeczeństwa w ochronie środowiska oraz o ocenach oddziaływania na środowisko, decyzję o środowiskowych uwarunkowaniach dołącza się do wniosku o wydanie decyzji o pozwoleniu na budowę. Wniosek powinien być złożony nie później niż przed upływem czterech lat od dnia, w którym decyzja stała się ostateczna.

Od niniejszej decyzji stronom przysługuje prawo wniesienia odwołania do Samorządowego Kolegium Odwoławczego w Olsztynie za pośrednictwem Burmistrza Nidzicy w terminie 14 dni od daty jej otrzymania.



#### Załączniki:

1. Charakterystyka planowanego przedsięwzięcia zgodnie z art. 82 ust 3 ustawy z dnia 3.10.2008r.

#### Otrzymują:

1. Usługi Inżynierskie Andrzej Roman  
Tatary 40, 13 - 100 Nidzica

2. Strony postępowania zgodnie z wykazem;  
3. a/a.

#### Do wiadomości:

1. Regionalny Dyrektor Ochrony Środowiska w Olsztynie  
2. Państwowy Powiatowy Inspektor Sanitarny w Nidzicy

Decyzja niniejsza stała się ostateczna w dniu 27.11.2014 r. ds. inwestycji i środowiskowych uwururko...  
INSPEKTOR ds. inwestycji i środowiskowych uwururko...  
Hubert Schneider  
MIEJSKI  
13-100 Nidzica, Pl. Wolności 1  
WYDZIAŁ TECHNICZNO-INWESTYCYJNY  
tel. (089) 625-07-50, fax 625-07-11

Zug. BURMISTRZA  
Halina Piotrowska  
KIERUJĄCA  
Wydziału Techniczno-Inwestycyjnego



### **Charakterystyka przedsięwzięcia**

Przedmiotem inwestycji, dla której wydano decyzję o środowiskowych uwarunkowaniach jest przedsięwzięcie polegające na przebudowie ulicy Tatarskiej w Nidzicy wraz z odwonieniem oraz przebudowie odcinka drogi gminnej Nidzica – Tatary wraz z przebudową linii średniego napięcia.

Planowane przedsięwzięcie polega na przebudowie ul. Tatarskiej w Nidzicy i kanalizacji deszczowej na długości około 900 m, oraz przebudowie odcinka drogi gminnej Nidzica – Tatary na długości około 600 m, wraz z przebudową linii średniego napięcia na długości około 320 m. W ramach inwestycji przewidziano również budowę parkingów: przy boisku w miejscowości Tatary na 13 miejsc postojowych dla samochodów osobowych, w okolicy wejścia na cmentarz i stacji paliw – 10 stanowisk postojowych dla samochodów osobowych, oraz na działce nr 6 – 115/1 naprzeciw cmentarza około 150 stanowisk postojowych dla samochodów osobowych i 3 stanowiska dla autokarów. Łącznie pod 176 stanowisk postojowych przeznaczona zostanie powierzchnia około 2 300 m<sup>2</sup>, a razem z drogami manewrowymi będzie to wokoło 6 000 m<sup>2</sup>. Szacunkowe zajęcie terenu na cele realizacji niniejszego zadania opracowano na podstawie mapy ewidencyjnej, i wynosi około 3,00 ha. Powierzchnia utwardzona nawierzchni jezdni i chodników wynosić będzie około 16 500 m<sup>2</sup>. Przewidziano nawierzchnię jezdni z betonu asfaltowego, natomiast chodniki i zjazdy z kostki betonowej o odpowiednich grubościach. Projektowana jezdnia dostosowana jest do przebiegu i szerokości istniejącego pasa drogowego.

Wraz z przebudową dróg, planuje się wybudować kanalizację deszczową w ul. Tatarskiej w Nidzicy na długości około 900 m. Obecnie wody opadowe z terenu inwestycji, z uwagi na ukształtowanie terenu, odprowadzane są powierzchniowo do rowu melioracyjnego. Po wykonaniu przedsięwzięcia wody opadowe z powierzchni utwardzonych objętych kanalizacją deszczową będą oczyszczane przez osadnik i separator, a następnie trafiały do rowu melioracyjnego.

Planowane przedsięwzięcie zlokalizowane jest w południowo - zachodniej, części miasta Nidzica, przebiega wzdłuż cmentarza komunalnego, gruntów rolnych i przez osiedle domków jednorodzinnych miejscowości Tatary. Działki przeznaczone pod planowaną inwestycję, są własnością Gminy Nidzica. Obecnie drogi i dojazdy o nawierzchni asfaltowej są w złym stanie technicznym i wymagają przebudowy.

W zlewni gdzie wody odprowadzane będą do rowu, przed wylotem kanału deszczowego zamontowany zostanie osadnik który będzie zatrzymywał zawieszinę łatwo opadającą i piasek, a następnie separator który będzie oddzielał zawieszinę i związki ropopochodne z wód deszczowych.

Po przeprowadzonej analizie i rozpatrzeniu zagrożeń jakie może spowodować planowane przedsięwzięcie polegające na przebudowie ulicy Tatarskiej w Nidzicy wraz z odwonieniem oraz przebudowie odcinka drogi gminnej Nidzica – Tatary wraz z przebudową linii średniego napięcia, można stwierdzić, iż przy dotrzymaniu opisanych założeń technologicznych inwestycja spełni wymogi przepisów i kryteria środowiskowe i nie stworzy uciążliwości dla najbliższych mieszkańców.

Zap. BURMISTRZA  
Halina Piotrkowska  
KIEROWNIK  
Biura Techniczno-Inwestycyjnego



ZnakTI.6733.5.2015

**DECYZJA NR 5 /P/2015**  
**o lokalizacji inwestycji celu publicznego**

Na podstawie art. 4 ust. 2 pkt. 1, art. 50 ust. 1 i 4; art. 51 ust. 1 pkt 2, art. 52 i art. 54 ustawy z dnia 27 marca 2003 r. o planowaniu i zagospodarowaniu przestrzennym (tj. Dz. U z 2015r. poz. 199.) oraz art. 104 ustawy z dnia 14 czerwca 1960 r. – Kodeks Postępowania Administracyjnego (tj. Dz. U. z 2013 r. poz. 267 z późn. zm.), po rozpatrzeniu wniosku 19 marca 2015 roku Gminy Nidzica z upoważnienia . której działa Pana Andrzeja Roman, zam. Tatary 40, 13-100 Nidzica

**ustalam lokalizację inwestycji celu publicznego**

dla zamierzenia inwestycyjnego polegającego na „przebudowie ulicy Tatarskiej wraz z odwodnieniem” na działce nr 156 w obrębie nr 5 i na działkach nr 101, 160, 162, 163, 115/1, 117, 119/9, 119/14, 138/1, położonych w obrębie nr 6 w Nidzicy.

**1. Ustalenia dotyczące rodzaju zabudowy:**

Drogi publiczne

**2. Funkcja zabudowy i zagospodarowania terenu.**

Przebudowa ul. Tatarskiej wraz z odwodnieniem; w ramach zadania inwestycyjnego pod nazwą „Przebudowa ul. Tatarskiej w Nidzicy wraz z odwodnieniem oraz przebudowa odcinka drogi gminnej Nidzica-Tatary wraz z przebudową linii średniego napięcia”.

**3. Warunki i wymagania dotyczące ładu przestrzennego.**

- a) przebudowa ulicy Tatarskiej o długości do 1,0 km do klasy drogi-L, kategoria ruchu KR2 o szerokości jezdni 5,5 do 6,0 m i jednostronnym chodnikiem o szerokości do 2 m zjazdami, drogami manewrowymi i parkingami na samochody osobowe (do 200 szt.), autokary (do 3 szt.) o pow. do 6,5 tys. m<sup>2</sup>
- b) nawierzchnia jezdni bitumiczna, parkingi, zjazdy i chodnik z kostki betonowej
- c) kanalizacja deszczowa o długości do 900 m z rur strukturalnych o średnicy od 250 do 500 mm i przykanaliki z rur o średnicy 160-200 mm, studnie rewizyjne z kręgów betonowych

**4. Ustalenia dotyczące ochrony środowiska, przyrody i krajobrazu:**

- Wnioskowana inwestycja jest częścią zadania inwestycyjnego, która położona jest na terenie nie posiadającym planu zagospodarowania przestrzennego. pozostała część inwestycji położona jest na terenie posiadającym plan zagospodarowania przestrzennego. Jako całość zamierzenia inwestycyjnego należy do rodzaju przedsięwzięć mogących znacząco oddziaływać na środowisko w rozumieniu przepisów Rozporządzenia Rady Ministrów z dnia 09.11.2010r. w sprawie przedsięwzięć mogących znacząco oddziaływać na środowisko (Dz. U. Nr 213, poz. 1397) wymaga postępowania z zakresu uzyskania decyzji o środowiskowych uwarunkowaniach realizacji inwestycji. Inwestycja posiada decyzje o środowiskowych uwarunkowaniach nr 7/2014 z dnia 06.11.2014 znak: TI.6220.13,2014,
- zgodnie z ustawą z dnia 27 kwietnia 2001 r. – Prawo Ochrony Środowiska (Dz.U. z 2008r. Nr 25, poz. 150 z późn. zm.), inwestycja musi być realizowana w sposób zapewniający maksymalne ograniczenie oddziaływania na środowisko.

**5. Ustalenia dotyczące ochrony dziedzictwa kulturowego i zabytków oraz dóbr kultury współczesnej.**

Teren nie jest objęty ochroną konserwatorską w myśl ustawy z dnia 23 lipca 2003r. o ochronie zabytków i opiece nad zabytkami (Dz.U. z 2003r. Nr 162, poz. 1568 z późn zm.) za wyjątkiem art. 33 tej ustawy (kto w trakcie prowadzenia robót budowlanych lub ziemnych odkrył przedmiot, co do którego istnieje przypuszczenie, iż jest on zabytkiem, jest obowiązany: wstrzymać wszelkie roboty mogące uszkodzić lub zniszczyć odkryte przedmioty, zabezpieczyć, przy użyciu dostępnych środków, ten przedmiot i miejsce jego odkrycia, niezwłocznie zawiadomić o tym Wojewódzkiego Konserwatora Zabytków w Olsztynie, a jeśli to niemożliwe, Burmistrza Nidzicy.

**6. Wymagania dotyczące ochrony interesów osób trzecich.**

- wnioskowaną inwestycję należy projektować i realizować w sposób zapewniający spełnienie wymagań określonych w art. 5 ust. 1 i 2 ustawy z dnia 7 lipca 1994 r. Prawo Budowlane (tj. Dz. U. z 2013 r. , poz. 1409 z późniejszymi zmianami);
- projekt budowlany należy sporządzić w sposób zapewniający ochronę interesów osób trzecich obejmującą w szczególności: zapewnienie dostępu do drogi publicznej, ochronę przed pozbawieniem: możliwości korzystania z wody, kanalizacji, energii elektrycznej i ciepłej oraz środków łączności, dopływu światła dziennego do pomieszczeń przeznaczonych na pobyt ludzi, ochronę przed uciążliwościami powodowanymi przez hałas,



wibracje, zakłócenia elektryczne, promieniowanie, ochronę przed zanieczyszczeniem powietrza, wody lub gleby.

#### **7. Ustalenia dotyczące granic i sposobów zagospodarowania terenów lub obiektów podlegających ochronie , ustalonych na podstawie odrębnych przepisów:**

- w zakresie ochrony obiektów budowlanych na terenach górniczych nie mają zastosowania w sprawie przepisy odrębne,
- w zakresie ochrony obiektów budowlanych na terenach narażonych na niebezpieczeństwo powodzi nie mają zastosowania w sprawie przepisy odrębne,
- w zakresie ochrony obiektów budowlanych na terenach zagrożonych osuwaniem się mas ziemnych nie mają zastosowania w sprawie przepisy odrębne,
- w zakresie ochrony gruntów rolnych i leśnych nie mają zastosowania w sprawie przepisy odrębne.

#### **8. warunki i szczegółowe zasady zagospodarowania terenu oraz jego zabudowy wynikające z przepisów odrębnych:**

Projektowana inwestycja nie jest sprzeczna z innymi przepisami odrębnymi;

#### **9. Warunki wynikające z przepisów szczególnych:**

- Dokumentacja powinna być zgodna z obowiązującymi przepisami ustawy z dnia 7 lipca 1994 r. – Prawo budowlane (tj. Dz. U. z 2013 r. , poz. 1409 z późn. zm.);
- Projekt budowlany musi spełniać wymagania określone w Rozporządzeniu Ministra Transportu , Budownictwa i Gospodarki Morskiej z dnia 25 kwietnia 2012r. w sprawie szczegółowego zakresu i formy projektu budowlanego (Dz. U. z 2012r., poz. 462) ;
- Projekt budowlany musi spełniać warunki zawarte w:
  - Rozporządzeniu Ministra Infrastruktury z dnia 12 kwietnia 2002 r. w sprawie warunków technicznych, jakim powinny odpowiadać budynki i ich usytuowanie (Dz. U. Nr 75, poz. 690, z późn. zm.);
  - Rozporządzeniu Rady Ministrów z dnia 2 marca 1999 r. w sprawie warunków technicznych, jakim powinny odpowiadać drogi publiczne i ich usytuowanie (Dz. U. Nr 43, poz. 430);
  - Projekt zagospodarowania terenu należy sporządzić na kopii aktualnej mapy zasadniczej zgodnie z Rozporządzeniem Ministra Gospodarki Przestrzennej i Budownictwa z 21 lutego 1995 r. w sprawie rodzaju i zakresu opracowań geodezyjno – kartograficznych oraz czynności geodezyjnych obowiązujących w budownictwie (Dz. U. Nr 25 z 1995 r., poz. 133);
  - Zachować przepisy Rozporządzenia Ministra Transportu, Budownictwa i Gospodarki Morskiej z dnia 25 kwietnia 2012 r. (Dz. U. Z 2012 r., poz. 463) w sprawie ustalania geotechnicznych warunków posadowienia obiektów budowlanych;
  - Inne przepisy prawne, mające zastosowanie:
    - Ustawa z dnia 21 marca 1985 r. o drogach publicznych (tj. Dz. U. z 2015r., poz. 460),
    - Ustawa z dnia 21 sierpnia 1997 r. o gospodarce nieruchomościami (tj. Dz. U. z 2010 r, nr 102, poz. 651 z późn. zm.).

#### **10. Linie rozgraniczające terenu inwestycji.**

Linie rozgraniczające teren inwestycji wyznaczono na mapie w skali 1:1000, stanowiącej załącznik do niniejszej decyzji.

#### **11. Pozostałe warunki i uzgodnienia:**

- a) projektowanie zlecić uprawnionej jednostce.
- b) wniosek i projekt budowlany w 4 egzemplarzach złożyć w Starostwie Powiatowym w Nidzicy celem uzyskania decyzji o pozwoleniu na budowę .
- d)UZGODNIENIA

Zgodnie z art. 53 ust. 4 ustawy o planowaniu i zagospodarowaniu przestrzennym w trakcie postępowania uzyskano niezbędne uzgodnienia:

-Powiatowego Zarządu Dróg w Nidzicy postanowieniem z dnia 12.04.2015 znak: PZD.DT.P.4450.45.2015

- a) projekt budowlany uzgodnić w PZD w Nidzicy



## U z a s a d n i e n i e

Wnioskodawca złożył wniosek o wydanie o ustaleniu lokalizacji inwestycji celu publicznego dla przedmiotowej inwestycji. Niniejsza inwestycja zgodnie z art.6 ustawy a dnia 21 sierpnia 1997r. o gospodarce nieruchomościami(tj. z 2010r.Dz.U nr 102 ,poz.651 z późn.zm.) zaliczana jest do inwestycji celu publicznego. Ponieważ wnioskowany teren nie jest objęty miejscowym planem zagospodarowania przestrzennego, należało ustalić warunki lokalizacji inwestycji celu publicznego.

Projekt decyzji zgodnie z art. 60 ust. 4 przygotowała osoba wpisana na listę samorządu zawodowego architektów.

W trakcie postępowania przeprowadzono zgodnie z art. 53 ust. 3 pkt. 2 analizę stanu faktycznego i prawnego terenu, na którym przewiduje się realizację inwestycji.

Planowana inwestycja jest zgodna z obowiązującymi przepisami odrębnymi oraz z istniejącym zagospodarowaniem i nie wywołuje kolizji urbanistycznej. Wobec powyższego orzekam jak w sentencji.

### POUCZENIE:

1. Niniejsza decyzja nie rodzi praw do terenu oraz nie narusza prawa własności i uprawnień osób trzecich (art. 63 ust. 2 ustawy o planowaniu i zagospodarowaniu przestrzennym).
2. Zgodnie z przepisami art. 63 ust. 4 ustawy – wnioskodawcy, który nie uzyskał prawa do terenu, nie przysługuje roszczenie o zwrot nakładów poniesionych w związku z otrzymaną decyzją ustalającą lokalizację inwestycji celu publicznego.
3. Zgodnie z art. 65 ustawy z dnia 27 marca 2003r. o planowaniu i zagospodarowaniu przestrzennym decyzja o ustaleniu lokalizacji inwestycji celu publicznego wygasa, jeżeli:
  - inny wnioskodawca uzyskał pozwolenie na budowę;
  - dla tego terenu uchwalono plan miejscowy, którego ustalenia są inne niż w wydanej decyzji (przepisu tego punktu nie stosuje się, jeżeli została wydana ostateczna decyzja o pozwoleniu na budowę).
4. Decyzja o ustaleniu lokalizacji inwestycji celu publicznego nie uprawnia do podejmowania jakichkolwiek działań związanych z rozpoczęciem robót budowlanych.
5. Burmistrz Nidzicy jest obowiązany za zgodą strony, na rzecz której decyzja niniejsza została wydana, do przeniesienia tej decyzji na rzecz innej osoby, jeżeli przyjmuje ona wszystkie warunki wydane w tej decyzji. Stronami w postępowaniu o przeniesienie decyzji są jedynie podmioty, między którymi ma być dokonane jej przeniesienie.
6. **Od niniejszej decyzji służy stronom prawo wniesienia odwołania do Samorządowego Kolegium Odwoławczego w Olsztynie, za moim pośrednictwem, w terminie 14 dni od daty jej otrzymania. Zgodnie z art. 53 ust. 6 ustawy o planowaniu i zagospodarowaniu przestrzennym odwołanie powinno zawierać zarzuty odnoszące się do decyzji, określać istotę i zakres żądania będącego przedmiotem odwołania oraz wskazywać dowody uzasadniające to żądanie.**

### Załącznik do decyzji:

-część graficzna linie rozgraniczające teren inwestycji i załącznik nr 1a-1c ;



Z up. BURMISTRZA  
Halina Piórkowska  
KIEROWNIK  
Wydziału Techniczne-Inwestycyjnego

### Sporządził:

mgr inż. arch. Piotr Ostoja Lniski  
członek Warmińsko-Mazurskiej Okręgowej Izby Architektów RP  
nr wpisu WM-0154

### Otrzymują:

1. Gmina Nidzica reprezentowana przez  
Andrzeja Roman  
Tatary 40 ,13-100 Nidzica
2. Strony wg rozdzielnika
3. a/a









# miasto NIDZICA

## Powiat Nidzicki

### woj. warmińsko-mazurskie

MAPA SYTUACYJNO-WYSOKOŚCIOWA  
SKALA 1:1000

OPRACOWALI:  
mgr inż. arch. Piotr Ostoję - Liski  
wpisany na liście członków Warmińsko-Mazurskiej  
Okręgowej Izby Architektów pod nr.: WM-0154  
upr. architektoniczne nr.: 25094AD

ZALĄCZNIK NR 1 DO DECYZJI INWESTYCJI CELU PUBLICZNEGO  
- linia rozgraniczająca teren inwestycji

G. 6642.2.102.2014  
Poświadczam zgodność niniejszej kopii z treścią materiału państwowego zasobu geodezyjnego i kartograficznego  
Starosta Nidzicy

mapa... numeryczna...  
Nazwa materiału zasobu

P.2811.1996.323  
Identyfikator ewidencyjny materiału zasobu

20. MAR. 2014  
data wykonania kopii

Z up. STAROSTY

podpis: Marek Kusznicki  
Kierownik Powiatowego Ośrodka Dokumentacji Geodezyjnej i Kartograficznej

Z up. BURMISTRZA  
Halina Krawczyk  
Wydział Techniczny i Inwestycyjny

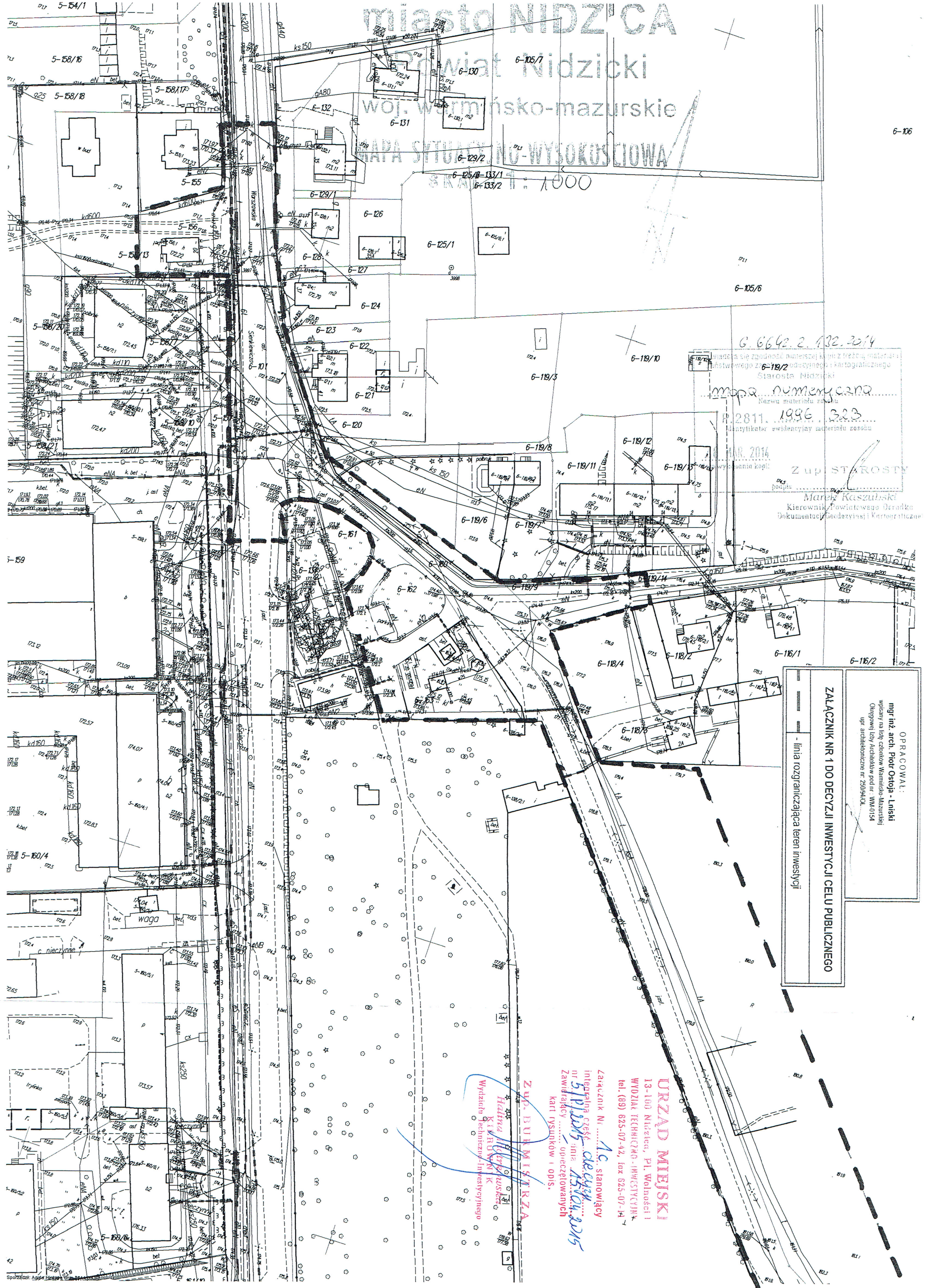
Załącznik Nr. 1b Stanowisko  
Integracyjna część... decyzji...  
nr P.2015 dnia 15.04.2015  
Zawierający... opiszony...  
karty rysunków i opis.

URZĄD MIEJSKI  
13-100 Nidzica, pl. Wolności 1  
WYDZIAŁ TECHNICZNO-INWESTYCYJNY  
tel. (89) 625-07-42, fax 625-07-11



# Miasto NIDZICA

Powiat Nidzicki  
woj. warmińsko-mazurskie  
MAPA SYTUACYJNO-WYSOKOŚCIOWA  
SKALA 1:1000



G. 6642.2.132.3014  
świadczą się zgodność niniejszej kopii z treścią materiału  
dawnego z 6-119/2 oddzielnego i kartograficznego  
Starosta Nidzicki  
mapa numerowana  
Nazwa materiału zadania  
P.2811.1996.323  
Kartograficzny ewidencyjny materiał zasobu  
MAR 2014  
wydania kopia  
Z up. STAROSTY  
Marek Kaszubski  
Kierownik Powiatowego Biura  
Dokumentacji Geodezyjnej i Kartograficznej

OPRACOWAŁ:  
mgr inż. arch. Piotr Ostoję - LUTSKI  
wzrosty na liście członków Warmińsko-Mazurskiej  
Okręgowej Izby Architektów pod nr. WM-0154  
upr. architektoniczne nr. 25094/OL

ZALĄCZNIK NR 1 DO DECYZJI INWESTYCJI CELU PUBLICZNEGO  
- linia rozgraniczająca teren inwestycji

URZĄD MIEJSKI  
13-100 Nidzica, Pl. Wolności 1  
WYDZIAŁ TECHNICZNO-INWESTYCYJNY  
tel. (89) 625-07-42, fax 625-07-14  
Załącznik nr. 1 do decyzji  
integracja części nieruchomości  
nr 51/P/2015 z dnia 15.10.2015  
Zawierający: ..... opracowania  
kart rysunków i opis.

Z up. BURMISTRZA  
Halina Jędrzejewska  
Kierownik Wydziału  
Techniczno-Inwestycyjnego



**DECYZJA NR 9 /P /2015**  
**o lokalizacji inwestycji celu publicznego**

Na podstawie art. 4 ust. 2 pkt. 1, art. 50 ust. 1 i 4; art. 51 ust. 1 pkt 2, art. 52 i art. 54 ustawy z dnia 27 marca 2003 r. o planowaniu i zagospodarowaniu przestrzennym (tj. Dz. U z 2015r. poz. 199.) oraz art. 104 ustawy z dnia 14 czerwca 1960 r. – Kodeks Postępowania Administracyjnego (tj. Dz. U. z 2013 r. poz. 267 z późn. zm.), po rozpatrzeniu wniosku 09 czerwca 2015 roku Gminy Nidzica z upoważnienia . której działa Pana Andrzeja Roman, zam. Tatary 40, 13-100 Nidzica

**ustalam lokalizację inwestycji celu publicznego**

dla zamierzenia inwestycyjnego polegającego na budowie kolektora kanalizacji deszczowej w ramach zadania „przebudowa ulicy Tatarskiej wraz z odwodnieniem oraz przebudowa odcinka drogi gminnej Nidzica-Tatary wraz z przebudową linii średniego napięcia”.

Inwestycja planowana na działkach nr 109, 110, 117 w obrębie nr 6 przy ul. Limanowskiego

**1. Ustalenia dotyczące rodzaju zabudowy:**

Infrastruktura techniczna

**2. Funkcja zabudowy i zagospodarowania terenu.**

Budowa kolektora kanalizacji deszczowej

**3. Warunki i wymagania dotyczące ładu przestrzennego.**

kanalizacja deszczowa o długości do 350 m z rur strukturalnych o średnicy do 600 mm z odprowadzeniem do rowu melioracyjnego R-D

**4. Ustalenia dotyczące ochrony środowiska, przyrody i krajobrazu:**

- Wnioskowana inwestycja jest częścią zadania inwestycyjnego , która położona jest na terenie nie posiadającym planu zagospodarowania przestrzennego .pozostała część inwestycji położona jest na terenie posiadającym plan zagospodarowania przestrzennego. Jako całość zamierzenia inwestycyjnego należy do rodzaju przedsięwzięć mogących znacząco oddziaływać na środowisko w rozumieniu przepisów Rozporządzenia Rady Ministrów z dnia 09.11.2010r. w sprawie przedsięwzięć mogących znacząco oddziaływać na środowisko (Dz. U. Nr 213, poz. 1397) wymaga postępowania z zakresu uzyskania decyzji o środowiskowych uwarunkowaniach realizacji inwestycji. Inwestycja posiada decyzje o środowiskowych uwarunkowaniach nr 7/2014 z dnia 06.11.2014 znak: TI.6220.13,2014,
- zgodnie z ustawą z dnia 27 kwietnia 2001 r. – Prawo Ochrony Środowiska (Dz.U. z 2008r. Nr 25, poz. 150 z późn. zm.), inwestycja musi być realizowana w sposób zapewniający maksymalne ograniczenie oddziaływania na środowisko.

**5. Ustalenia dotyczące ochrony dziedzictwa kulturowego i zabytków oraz dóbr kultury współczesnej.**

Teren nie jest objęty ochroną konserwatorską w myśl ustawy z dnia 23 lipca 2003r. o ochronie zabytków i opiece nad zabytkami (Dz.U. z 2003r. Nr 162, poz. 1568 z późn zm.) za wyjątkiem art. 33 tej ustawy (kto w trakcie prowadzenia robót budowlanych lub ziemnych odkrył przedmiot, co do którego istnieje przypuszczenie ,iż jest on zabytkiem, jest obowiązany: wstrzymać wszelkie roboty mogące uszkodzić lub zniszczyć odkryte przedmioty, zabezpieczyć, przy użyciu dostępnych środków ,ten przedmiot i miejsce jego odkrycia , niezwłocznie zawiadomić o tym Wojewódzkiego Konserwatora Zabytków w Olsztynie, a jeśli to niemożliwe, Burmistrza Nidzicy.

**6. Wymagania dotyczące ochrony interesów osób trzecich.**

- wnioskowaną inwestycję należy projektować i realizować w sposób zapewniający spełnienie wymagań określonych w art. 5 ust. 1 i 2 ustawy z dnia 7 lipca 1994 r. Prawo Budowlane (tj. Dz. U. z 2013 r. , poz. 1409 z późniejszymi zmianami);
- projekt budowlany należy sporządzić w sposób zapewniający ochronę interesów osób trzecich obejmującą w szczególności: zapewnienie dostępu do drogi publicznej, ochronę przed pozbawieniem: możliwości korzystania z wody, kanalizacji, energii elektrycznej i ciepłej oraz środków łączności, dopływu światła dziennego do pomieszczeń przeznaczonych na pobyt ludzi, ochronę przed uciążliwościami powodowanymi przez hałas, wibracje, zakłócenia elektryczne, promieniowanie, ochronę przed zanieczyszczeniem powietrza, wody lub gleby.

**7. Ustalenia dotyczące granic i sposobów zagospodarowania terenów lub obiektów podlegających ochronie , ustalonych na podstawie odrębnych przepisów:**



- w zakresie ochrony obiektów budowlanych na terenach górniczych nie mają zastosowania w sprawie przepisy odrębne,
- w zakresie ochrony obiektów budowlanych na terenach narażonych na niebezpieczeństwo powodzi nie mają zastosowania w sprawie przepisy odrębne,
- w zakresie ochrony obiektów budowlanych na terenach zagrożonych osuwaniem się mas ziemnych nie mają zastosowania w sprawie przepisy odrębne,
- w zakresie ochrony gruntów rolnych i leśnych nie mają zastosowania w sprawie przepisy odrębne.

#### **8. warunki i szczegółowe zasady zagospodarowania terenu oraz jego zabudowy wynikające z przepisów odrębnych:**

Projektowana inwestycja nie jest sprzeczna z innymi przepisami odrębnymi;  
Przedmiotowa inwestycja wymaga uzyskania pozwolenia wodnoprawnego, zgodnie z art. 122 ust.2 pkt 2 ustawy z dnia 18 lipca 2001 r. Prawo wodne (tj. Dz.U z 2012r. Poz. 145, z późn. zm. ),

#### **9. Warunki wynikające z przepisów szczególnych:**

- Dokumentacja powinna być zgodna z obowiązującymi przepisami ustawy z dnia 7 lipca 1994 r. – Prawo budowlane (tj. Dz. U. z 2013 r. , poz. 1409 z późn. zm.);
- Projekt budowlany musi spełniać wymagania określone w Rozporządzeniu Ministra Transportu , Budownictwa i Gospodarki Morskiej z dnia 25 kwietnia 2012r. w sprawie szczegółowego zakresu i formy projektu budowlanego (Dz. U. z 2012r., poz. 462) ;
- Projekt budowlany musi spełniać warunki zawarte w:
  - Rozporządzeniu Ministra Infrastruktury z dnia 12 kwietnia 2002 r. w sprawie warunków technicznych, jakim powinny odpowiadać budynki i ich usytuowanie (Dz. U. Nr 75, poz. 690, z późn. zm.);
  - Rozporządzeniu Rady Ministrów z dnia 2 marca 1999 r. w sprawie warunków technicznych, jakim powinny odpowiadać drogi publiczne i ich usytuowanie (Dz. U. Nr 43, poz. 430);
  - Projekt zagospodarowania terenu należy sporządzić na kopii aktualnej mapy zasadniczej zgodnie z Rozporządzeniem Ministra Gospodarki Przestrzennej i Budownictwa z 21 lutego 1995 r. w sprawie rodzaju i zakresu opracowań geodezyjno – kartograficznych oraz czynności geodezyjnych obowiązujących w budownictwie (Dz. U. Nr 25 z 1995 r., poz. 133);
  - Zachować przepisy Rozporządzenia Ministra Transportu, Budownictwa i Gospodarki Morskiej z dnia 25 kwietnia 2012 r. (Dz. U. Z 2012 r., poz. 463) w sprawie ustalania geotechnicznych warunków posadowienia obiektów budowlanych;
  - Inne przepisy prawne, mające zastosowanie:
    - Ustawa z dnia 21 marca 1985 r. o drogach publicznych (tj. Dz. U. z 2015r., poz. 460),
    - Ustawa z dnia 21 sierpnia 1997 r. o gospodarce nieruchomościami (tj. Dz. U. z 2010 r, nr 102, poz. 651 z późn. zm.).

#### **10. Linie rozgraniczające terenu inwestycji.**

Linie rozgraniczające teren inwestycji wyznaczono na mapie w skali 1:1000, stanowiącej załącznik do niniejszej decyzji.

#### **11. Pozostałe warunki i uzgodnienia:**

- a) projektowanie zlecić uprawnionej jednostce.
- b) wniosek i projekt budowlany w 4 egzemplarzach złożyć w Starostwie Powiatowym w Nidzicy celem uzyskania decyzji o pozwoleniu na budowę .
- d)UZGODNIENIA

Zgodnie z art. 53 ust. 4 ustawy o planowaniu i zagospodarowaniu przestrzennym w trakcie postępowania uzyskano niezbędne uzgodnienia: Projekt decyzji nie wymagał uzgodnień.

### **U z a s a d n i e n i e**

Wnioskodawca złożył wniosek o wydanie o ustaleniu lokalizacji inwestycji celu publicznego dla przedmiotowej inwestycji. Niniejsza inwestycja zgodnie z art.6 ustawy a dnia 21 sierpnia 1997r. o gospodarce nieruchomościami(tj. z 2010r.Dz.U nr 102 ,poz.651 z późn.zm.) zaliczana jest do inwestycji celu publicznego. Ponieważ wnioskowany teren nie jest objęty miejscowym planem zagospodarowania przestrzennego, należało ustalić warunki lokalizacji inwestycji celu publicznego.

Projekt decyzji zgodnie z art. 60 ust. 4 przygotowała osoba wpisana na listę samorządu zawodowego architektów.

W trakcie postępowania przeprowadzono zgodnie z art. 53 ust. 3 pkt. 2 analizę stanu faktycznego i prawnego terenu, na którym przewiduje się realizację inwestycji.

Planowana inwestycja jest zgodna z obowiązującymi przepisami odrębnymi oraz z istniejącym zagospodarowaniem i nie wywołuje kolizji urbanistycznej.

Wobec powyższego orzekam jak w sentencji.

#### POUCZENIE:

1. Niniejsza decyzja nie rodzi praw do terenu oraz nie narusza prawa własności i uprawnień osób trzecich (art. 63 ust. 2 ustawy o planowaniu i zagospodarowaniu przestrzennym).
2. Zgodnie z przepisami art. 63 ust. 4 ustawy – wnioskodawcy, który nie uzyskał prawa do terenu, nie przysługuje roszczenie o zwrot nakładów poniesionych w związku z otrzymaną decyzją ustalającą lokalizację inwestycji celu publicznego.
3. Zgodnie z art. 65 ustawy z dnia 27 marca 2003r. o planowaniu i zagospodarowaniu przestrzennym decyzja o ustaleniu lokalizacji inwestycji celu publicznego wygasa, jeżeli:
  - inny wnioskodawca uzyskał pozwolenie na budowę;
  - dla tego terenu uchwalono plan miejscowy, którego ustalenia są inne niż w wydanej decyzji (przepisu tego punktu nie stosuje się, jeżeli została wydana ostateczna decyzja o pozwoleniu na budowę).
4. Decyzja o ustaleniu lokalizacji inwestycji celu publicznego nie uprawnia do podejmowania jakichkolwiek działań związanych z rozpoczęciem robót budowlanych.
5. Burmistrz Nidzicy jest obowiązany za zgodą strony, na rzecz której decyzja niniejsza została wydana, do przeniesienia tej decyzji na rzecz innej osoby, jeżeli przyjmuje ona wszystkie warunki wydane w tej decyzji. Stronami w postępowaniu o przeniesienie decyzji są jedynie podmioty, między którymi ma być dokonane jej przeniesienie.
6. **Od niniejszej decyzji służy stronom prawo wniesienia odwołania do Samorządowego Kolegium Odwoławczego w Olsztynie, za moim pośrednictwem, w terminie 14 dni od daty jej otrzymania. Zgodnie z art. 53 ust. 6 ustawy o planowaniu i zagospodarowaniu przestrzennym odwołanie powinno zawierać zarzuty odnoszące się do decyzji, określać istotę i zakres żądania będącego przedmiotem odwołania oraz wskazywać dowody uzasadniające to żądanie.**



BURMISTRZ NIDZICY

*Jacek Kosmala*

#### Załącznik do decyzji:

-część graficzna linie rozgraniczające teren inwestycji i załącznik nr 1;

#### Sporządził:

mgr inż. arch. Piotr Ostojka Lniski  
członek Warmińsko-Mazurskiej Okręgowej Izby Architektów RP  
nr wpisu WM-0154

#### Otrzymują:

1. Gmina Nidzica reprezentowana przez  
Andrzeja Roman  
Tatary 40, 13-100 Nidzica
2. Strony wg rozdzielnika
3. a/a

URZĄD MIEJSKI

13-100 Nidzica, Pl. Wolności 1  
WYDZIAŁ TECHNICZNO-INWESTYCYJNY  
tel. (89) 625-07-42, fax 625-07-11

Decyzja niniejsza stała się  
ostateczna

w dniu 09.07.2015

INSPEKTOR  
ds. planowania przestrzennego

*Teresa Roman*  
mgr inż. Teresa Roman













Znak: BOŚ.6341.17.2015

## DECYZJA

Na podstawie art. 122 ust. 1 pkt 1 i pkt 3 w związku z art. 37 pkt 2, i art. 9 ust 1 pkt 14 lit. c) pkt 19 lit. f) oraz art. 123 ust. 2, art. 127 ust. 1, 3, 5 i 6 art. 128, art. art. 131, art. 140 ust. 1 ustawy z dnia 18 lipca 2001 roku – Prawo wodne ( tj. Dz.U. z 2015r. poz. 469), § 21 rozporządzenia Ministra Środowiska z dnia 18 listopada 2014 r. w sprawie warunków, jakie należy spełnić przy wprowadzaniu ścieków do wód lub do ziemi, oraz w sprawie substancji szczególnie szkodliwych dla środowiska wodnego (Dz. U. z 2014r, poz. 1800) oraz art. 104 ustawy z dnia 14 czerwca 1960 roku - Kodeks postępowania administracyjnego (jt. Dz. U z 2013r. poz. 267 z późn. zm) po rozpatrzeniu wniosku pełnomocnika Gminy Nidzica, Plac Wolności 1, 13-100 Nidzica Pana Andrzeja Roman prowadzącego działalność pod nazwą Usługi Inżynierskie, Andrzej Roman, Tatary 40, 13-100 Nidzica

### o r z e k a m:

**I.** Udzielić pozwolenia wodnoprawnego dla Gminy Nidzica, Plac Wolności 1, 13-100 Nidzica na wprowadzanie do rowu melioracyjnego R-D8 oczyszczonych wód opadowych i roztopowych pochodzących ze zlewni ulic Limanowskiego, Tatarskiej o pow. 1,81 ha w ilości:  $Q = 233,70 \text{ l/s}$ ,  $Q_{\text{śrd}} = 29,8 \text{ m}^3/\text{d}$

dopuszczalne stężenia zanieczyszczeń w odprowadzanych do odbiornika ściekach nie mogą przekroczyć wartości:

- zawiesina ogólna 100,0 mg/l
- węglowodory ropopochodne 15,0 mg/l

określonych w § 21 ust 1 pkt 2 rozporządzenia Ministra Środowiska z dnia 18 listopada 2014 r. w sprawie warunków, jakie należy spełnić przy wprowadzaniu ścieków do wód lub do ziemi, oraz w sprawie substancji szczególnie szkodliwych dla środowiska wodnego (Dz. U. z 2014r, poz. 1800)

**II.** Udzielić pozwolenia wodnoprawnego dla Gminy Nidzica, Plac Wolności 1, 13-100 Nidzica na wykonanie urządzenia wodnego w postaci wylotu służącego do wprowadzania oczyszczonych wód opadowych i roztopowych pochodzących ze zlewni ulic Limanowskiego i Tatarskiej w następujący sposób:

- a) Wylot do rowu melioracyjnego R-D8 na działce nr 110, obręb nr 6 miasta Nidzica
- średnica wylotu DN 600 mm
  - wylot wykonany – konstrukcja betonowa
  - rzędna dna wylotu 171,51 m n.p.m.Kr
  - otwór wylotu zabezpieczony będzie kratą ochronną

Współrzędne geograficzne wylotu:

Szerokość: E:  $20^{\circ} 26' 0,33''$

Długość: N:  $53^{\circ} 21' 14,5''$



**III. Zobowiązać Zakład Gminę Nidzica, Plac Wolności 13-100 Nidzica do:**

1. Konserwacji rowu R-D8 na odcinku 2,00 m licząc od wylotu opisanego w pkt II a) decyzji, przy czym pierwszą konserwację należy przeprowadzić w terminie przed zakończeniem budowy tego wylotu.
2. Uporządkowania terenu po wykonaniu urządzenia objętego pozwoleniem.
3. Założenia i prowadzenia na bieżąco zeszytu eksploatacji urządzeń oczyszczających.
4. Przeprowadzania co najmniej 2 razy do roku przeglądów eksploatacyjnych urządzeń oczyszczających i wylotu oraz odnotowywania tych czynności w zeszycie eksploatacji.
5. Eksploatacji urządzeń oczyszczających oraz wylotu zgodnie z zaleceniami zawartymi w instrukcji ich obsługi i konserwacji oraz odnotowywania czynności z nią związanych w zeszycie eksploatacji.
6. Utrzymania urządzeń odprowadzających i oczyszczających wody opadowe i roztopowe oraz wylotu w dobrym stanie technicznym.
7. Zagospodarowania odpadów powstających w związku z eksploatacją kanalizacji deszczowej zgodnie z obowiązującymi przepisami ustawy o odpadach.

**IV.** W przypadku awarii urządzeń odprowadzających i oczyszczających wody opadowe i roztopowe należy niezwłocznie przeprowadzić stosowne naprawy. W sytuacji, gdy zakres robót naprawczych będzie przekraczał możliwości właściciela/administradora sieci i urządzeń, należy skorzystać z pomocy właściwego serwisu

**V.** Pozwolenie wodnoprawne nie rodzi praw do nieruchomości i urządzeń wodnych koniecznych do jego realizacji oraz nie narusza prawa własności i uprawnień osób trzecich przysługujących wobec tych nieruchomości i urządzeń.

**VI. Pozwolenia wodnoprawnego udziela się na okres 10 lat tj. do dnia 25.05.2025 r.**

**UZASADNIENIE**

Pan Andrzej Roman prowadzący działalność pod nazwą Usługi Inżynierskie, Andrzej Roman, Tatary 40, 13-100 Nidzica działający jako pełnomocnik Gminy Nidzica, wystąpił z wnioskiem o wydanie Gminie Nidzica, Plac Wolności 1, 13-100 Nidzica pozwolenia wodnoprawnego na odprowadzenie wód opadowych i roztopowych do gruntu oraz budowę wylotu i odprowadzenie wód opadowych i roztopowych do rowu melioracyjnego R-D8 w związku z utwardzeniem dróg ul. Limanowskiego i ulicy Tatarskiej.

Wnioskodawca, stosując się do wymogu art. 131 ust. 2 ustawy z dnia 18 lipca 2001 roku Prawo wodne (tj. Dz.U. z 2015r. poz. 469) do wniosku dołączył:

- „Operat wodnoprawny na budowę wylotu i odprowadzanie wód opadowych i roztopowych z ulicy Limanowskiego i Tatarskiej do rowu melioracyjnego R-D8” sporządzony kwiecień 2015r.

- Decyzję Burmistrza Nidzicy Nr 16/P/2014 o lokalizacji celu publicznego z dnia 6 listopada 2014 roku, znak: TI.6733.19.2014

- Opis prowadzenia zamierzonej działalności w języku nietechnicznym.

Załączony do wniosku operat wodnoprawny, został sporządzony zgodnie w wymogami zawartymi w art. 132 ust. 1 ust. 2 i ust. 3 ustawy Prawo wodne.

Burmistrz Nidzicy decyzją znak: TI.6733.19.2014 z dnia 6 listopada 2014 roku ustalił warunki lokalizacji inwestycji celu publicznego dla inwestycji polegającej na „przebudowie ulicy Limanowskiego wraz z odwodnieniem”. Stosownie do art. 125 pkt 2 i 3 ustawy Prawo wodne, niniejsze pozwolenie wodnoprawne nie narusza ustaleń ww. decyzji.



Zgodnie z art. 61 § 1 i 4 oraz art. 10 § 4 Kpa w dniu 6 maja 2015 roku zawiadomiono strony o wszczęciu postępowania administracyjnego w przedmiotowej sprawie oraz poinformowano o możliwości zapoznania się z dokumentami, złożenia uwag i wniosków. W oparciu o art. 127 ust. 6 ustawy – Prawo wodne o toczącym się postępowaniu administracyjnym poinformowano także opinię publiczną poprzez umieszczenie zawiadomienia Starosty Nidzickiego na stronie Biuletynu Informacji Publicznej Starostwa Powiatowego w Nidzicy oraz na tablicy ogłoszeń w siedzibie Starostwa Powiatowego w Nidzicy a także na tablicy ogłoszeń w Urzędzie Miejskim w Nidzicy.

W przewidzianym terminie nie wniesiono uwag i zastrzeżeń.

W oparciu o posiadane akta sprawy oraz zgromadzony materiał dowodowy tutejszy organ stwierdził, co następuje.

Celem zamierzonego korzystania z wód jest wykonanie wylotu kanalizacji deszczowej do wprowadzenia oczyszczonych wód opadowych i roztopowych do rowu melioracji wodnych szczegółowych R-D8. Wody opadowe i roztopowe pochodzą będą ze zlewni ulic Limanowskiego i Tatarskiej w związku z ich utwardzeniem. Do podczyszczania wód opadowych i roztopowych odprowadzanych do rowu melioracyjnego R-D8 służyć będzie specjalny zintegrowany separator z osadnikami.

Zgodnie z art. 37 pkt 2 ustawy Prawo wodne, wprowadzanie ścieków do wód lub do ziemi jest szczególnym korzystaniem z wód i wymaga pozwolenia wodnoprawnego, o czym stanowi art. 122 ust. 1 pkt 1 tej ustawy. Pozwolenie wodnoprawne wydaje starosta, w drodze decyzji – art. 127 ust. 1 i art. 140 ust. 1 ustawy. Pozwolenie wodnoprawne na wprowadzanie ścieków do wód lub do ziemi wydaje się na okres nie dłuższy niż 10 lat – art. 127 ust. 3 ustawy. Punkt V decyzji został zapisany na podstawie art. 123 ust. 2 cyt. ustawy.

Dopuszczalne stężenia zanieczyszczeń w wodach opadowych i roztopowych określone w części I sentencji decyzji zostały przyjęte zgodnie z § 21 ust.1 pkt 1 i pkt 2 rozporządzenia Ministra Środowiska z dnia 18 listopada 2014 r. w sprawie warunków, jakie należy spełnić przy wprowadzaniu ścieków do wód lub do ziemi, oraz w sprawie substancji szczególnie szkodliwych dla środowiska wodnego (Dz. U. z 2014r, poz. 1800).

Mając powyższe na uwadze, orzeczono jak w sentencji.

Od decyzji niniejszej służy Stronom prawo wniesienia odwołania do Dyrektora Regionalnego Zarządu Gospodarki Wodnej w Warszawie za pośrednictwem Starosty Nidzickiego w terminie 14 dni od dnia otrzymania.

#### **Otrzymują:**

1. Gmina Nidzica  
Plac Wolności 1, 13-100 Nidzica  
- pełnomocnik  
Andrzej Roman  
Tatary 40, 13-100 Nidzica
2. Marek Drachal  
Tatary 18, 13-100 Nidzica
3. a/a (K.K)



Z up. STAROSTY  
mgr Agnieszka Szczytkowska  
Kierownik Wydziału  
Budownictwa i Ochrony Środowiska  
Decyzja niniejsza wobec niezłożenia  
w przewidzianym terminie odwołania  
stała się ostateczna  
w dniu 12.06.2015r.

#### **Do wiadomości:**

1. Regionalny Zarząd Gospodarki Wodnej w Warszawie  
ul. Zarzecze 13B, 03 – 194 Warszawa  
+ 1 egz. operatu wodnoprawnego

INSPEKTOR  
mgr Katarzyna Karpińska

Zwolniono z opłaty skarbowej  
na podstawie art. 7 pkt 4 ustawy  
z dnia 16.11.2016r. o opłacie skarbowej  
(tj. Dz. U z 2014r. poz. 1628 z późn. zm)



Numer R/14/049350

Miejscowość Olsztyn

Data 14-11-2014

**WARUNKI PRZEBUDOWY**  
(USUNIĘCIA KOLIZJI)  
SIECI ELEKTROENERGETYCZNEJ ENERGA – OPERATOR SA  
Oddział w Olsztynie

Niniejszy dokument określa niezbędny zakres przebudowy sieci elektroenergetycznej dla kolidującego z siecią (urządzeniami) obiektu:

1. Obiekt:
  - Nazwa: Droga jezdna
  - Adres (Nr działki): Tatary  
gm. Nidzica, działka numer 22-198/5
2. Istniejące urządzenia elektroenergetyczne podlegające przebudowie:
  - 2.1. Linia 15kV NIDZICA-DZIAŁDOWO [6124], odcinek napowietrzny 3xAFL 70mm<sup>2</sup> - linia główna [6124/02]
3. Zakres niezbędnej przebudowy sieci:
  - 3.1. Urządzenia WN i SN:  
Przebudowa linii 15kV, określonej w p. 2. poza obszar występowania kolizji z istniejącym układem drogowym z zachowaniem istniejącego układu sieci.
  - 3.2. Stacja transformatorowa:  
-
  - 3.3. Urządzenia nn:  
-
  - 3.4. Demontaże:  
Materiały uzyskane z demontażu i niewykorzystane przy przebudowie należy przekazać do Rejonu Dystrybucji Szczytno
4. Inne ustalenia:
  - 4.1. Dotyczy projektu budowlanego:  
Zgodnie z ustawą Prawo Budowlane z dnia 4 lipca 1994 r. z późniejszymi zmianami przed przystąpieniem do prac budowlano-montażowych związanych z realizacją niniejszych warunków należy opracować/uaktualnić wymaganą ww. przepisami dokumentację techniczną (projekt budowlany lub projekt zagospodarowania terenu) oraz uzyskać właściwą decyzję administracyjną.  
Dokumentację techniczną na etapie opracowywania należy uzgodnić w Rejonie Dystrybucji Szczytno oraz w Wydziale Dokumentacji Energetycznej ENERGA OPERATOR SA Oddział w Olsztynie.  
Opracowaną dokumentację techniczną należy przedłożyć do sprawdzenia w Wydziale Dokumentacji Energetycznej ENERGA OPERATOR SA Oddział w Olsztynie.
  - 4.2. Inne wymagania:  
W przypadku wystąpienia kolizji urządzeń elektroenergetycznych niebędących własnością ENERGA-OPERATOR SA Oddział w Olsztynie, należy ich przebudowę uzgodnić z właścicielem.  
W przypadku wystąpienia kolizji innych urządzeń elektroenergetycznych niż ww. należy je przebudować poza obszar występowania kolizji z zachowaniem istniejącego układu sieci.  
W miejscach ewentualnych skrzyżowań z innymi urządzeniami sieciowymi lub drogami, projektowane linie kablowe należy zabezpieczyć poprzez założenie rur osłonowych.  
Dla skrzyżowań linii napowietrznych w obrębie projektowanej zmiany zagospodarowania terenu, wykonać profile skrzyżowań i uzyskać opinię Rejonu Dystrybucji Szczytno o wymaganiach technicznych dotyczących skrzyżowania.  
Materiały uzyskane z demontażu i niewykorzystane przy przebudowie należy przekazać do Rejonu Dystrybucji Szczytno.  
Przebudowę urządzeń należy wykonać bez ich wyłączenia z użytkowania w technologii umożliwiającej zachowanie ciągłości dostaw energii lub czasowe wyłączenie i codzienne załączania urządzeń do pracy.  
Od właścicieli gruntów, na których umieszczone zostaną przebudowywane urządzenia elektroenergetyczne będące własnością ENERGA - Operator SA Oddział w Olsztynie, należy uzyskać zgodę na budowę lub modernizację w formie ustanowienia służebności przesyłu lub odpowiednich decyzji administracyjnych.
5. Rozpoczęcie prac projektowych, jak również budowlano – montażowych na podstawie niniejszych warunków przebudowy sieci odbywa się na zasadach uzgodnionych z ENERGA – OPERATOR SA Oddział w Olsztynie.





**Energa**  
operator

6. Ewentualne odwołanie od niniejszych warunków przebudowy sieci jest możliwe w okresie jednego miesiąca od daty ich wydania. Brak stanowiska Podmiotu występującego o usunięcie kolizji uznawane będzie jako ich akceptacja.
7. Warunki przebudowy sieci ważne są przez okres 2-ech lat od daty ich określenia.

Parfinowicz Tomasz  
OPRACOWAŁ  
tel. 896121805

Kierownik  
Biura Majałtku Sieciowego  
Prokurent

*Włodzimierz Jędranowski*

ZATWIERDZIŁ

- Otrzymują:
1. Wnioskodawca
  2. ENERGA-OPERATOR SA Oddział w Olsztynie  
ul. Tuwima 6, 10-950 Olsztyn
  3. Rejon Dystrybucji w Szczytnie  
ul. Cicha 7, 10-950 Olsztyn

Numer R/14/052903

Miejscowość Olsztyn

Data 09-12-2014

## WARUNKI PRZEBUDOWY

(USUNIĘCIA KOLIZJI)

SIECI ELEKTROENERGETYCZNEJ ENERGA – OPERATOR SA

Oddział w Olsztynie

Niniejszy dokument określa niezbędny zakres przebudowy sieci elektroenergetycznej dla kolidującego z siecią (urządzeniami) obiektu:

1. Obiekt:

Nazwa: Kolidacja urządzeń elektroenergetycznych z projektowaną przebudową ul. Tatarskiej.

Adres (Nr działki): Nidzica

gm. Nidzica

2. Istniejące urządzenia elektroenergetyczne podlegające przebudowie:

- 2.1. Odcinek kablowy [nN] - polietylen/polwinit [1445-0103/01] –YAKY 4 x 50mm<sup>2</sup>
- 2.2. Odcinek kablowy [nN] - polietylen/polwinit [1445-010301/01] –YAKY 4 x 25mm<sup>2</sup>
- 2.3. Odcinek kablowy [nN] - polietylen/polwinit [0400-02/62] –YAKY 4 x 50mm<sup>2</sup>
- 2.4. Odcinek kablowy [nN] - polietylen usieciowany [0400-0204/01] –YAKXS 4 x 70mm<sup>2</sup>
- 2.5. Odcinek kablowy [nN] - polietylen/polwinit [0400-0201/50] –YAKY 4 x 25mm<sup>2</sup>
- 2.6. Odcinek kablowy [nN] - polietylen/polwinit [0400-0201/51] –YAKY 4 x 35mm<sup>2</sup>
- 2.7. Odcinek kablowy [nN] - polietylen/polwinit [0400-01/01] - YAKY 4 x 70mm<sup>2</sup>
- 2.8. Odcinek kablowy [nN] - polietylen/polwinit [0400-0101/01] –YAKY 4 x 70mm
- 2.9. Odcinek kablowy [nN] - polietylen usieciowany [0400-05/01] –YAKXS 4 x 240mm<sup>2</sup>

3. Zakres niezbędnej przebudowy sieci:

3.1. Urządzenia WN i SN:

-

3.2. Stacja transformatorowa:

-

3.3. Urządzenia nN:

Wyżej wymienione urządzenia elektroenergetyczne zasilone ze stacji transformatorowej nr S-1445 obwód 01, oraz S-0400 obwód 01; 02; 05 kolidujące z projektowaną modernizacją ul. Tatarskiej (droga Nidzica - Tatary) przebudować poza obręb kolizji z zachowaniem istniejącego układu sieci.

3.4. Demontaże:

-

4. Inne ustalenia:

4.1. Dotyczy projektu budowlanego:

Opracować projekty budowlane - wykonawcze przebudowy urządzeń elektroenergetycznych nN (zgodnie z obowiązującymi w ENERGAOPERATOR SA standardami technicznymi i wytycznymi do Projektowania) i uzgodnić je z ENERGA - OPERATOR SA Oddział w Olsztynie, Rejon Dystrybucji w Szczytnie - Dział Dokumentacji Energetycznej;

4.2. Inne wymagania:

W przypadku wystąpienia kolizji urządzeń elektroenergetycznych nie będących własnością ENERGA-OPERATOR SA Oddział w Olsztynie, należy ich przebudowę uzgodnić z właścicielem (w szczególności ABONENCKI kabel SN 6124-01-3xXRUHAKXS 120).

4.2.2. W przypadku wystąpienia kolizji innych urządzeń elektroenergetycznych niż ww. należy je przebudować poza obszar występowania kolizji z zachowaniem istniejącego układu sieci.

4.2.3. W miejscach ewentualnych skrzyżowań z innymi urządzeniami sieciowymi lub drogami, projektowane linie kablowe należy zabezpieczyć poprzez założenie rur osłonowych.

4.2.4. Ewentualne materiały uzyskane z demontażu i niewykorzystane przy przebudowie należy przekazać do Rejonu Dystrybucji w Szczytnie.

4.2.5. Przebudowę urządzeń należy wykonać bez ich wyłączenia z użytkowania w technologii umożliwiającej zachowanie ciągłości dostaw energii lub czasowe wyłączenie i codzienne załączania urządzeń do pracy.

Od właścicieli gruntów, na których umieszczone zostaną przebudowywane urządzenia elektroenergetyczne będące własnością ENERGA - Operator SA Oddział w Olsztynie, należy uzyskać zgodę na budowę lub modernizację w formie ustanowienia służebności przesyłu lub odpowiednich decyzji administracyjnych.

5. Rozpoczęcie prac projektowych, jak również budowlano – montażowych na podstawie niniejszych warunków przebudowy sieci odbywa się na zasadach uzgodnionych z ENERGA – OPERATOR SA Oddział w Olsztynie.
6. Ewentualne odwołanie od niniejszych warunków przebudowy sieci jest możliwe w okresie jednego miesiąca od daty ich wydania. Brak stanowiska Podmiotu występującego o usunięcie kolizji uznawane będzie jako ich akceptacja.
7. Warunki przebudowy sieci ważne są przez okres 2-ech lat od daty ich określenia.

Żurow Krzysztof

---

OPRACOWAŁ  
tel. 896121639

Dyrektor  
Rejonu Dystrybucji



Jacek Sztukowski

---

ZATWIERDZIŁ

Otrzymują:

1. Wnioskodawca
2. ENERGA-OPERATOR SA Oddział w Olsztynie Rejon Dystrybucji w Szczytnie  
ul. Cicha 7, 10-950 Olsztyn

specjalista ds. Przyłączeń



Jacek Węcek



**PROTOKÓŁ NARADY KOORDYNACYJNEJ NR G.6630.41.2015**

przeprowadzonej w formie spotkania zainteresowanych podmiotów w Starostwie Powiatowym w Nidzicy w Powiatowym Ośrodku Dokumentacji Geodezyjnej i Kartograficznej w Nidzicy przy ul. Olsztyńskiej 28

Przedmiot narady : sieć elektroenergetyczna i kanalizacji deszczowej w Nidzicy i w Tatarach

Lokalizacja obiektu: **Miasto Nidzica obręb 6 dz.109, 110, 117, 160, 152, 163, 115/1, obręb Tatary dz. 184/3, 391/12, 161/1, 160/1, 162, 199/1, 197/8, 184/2, 170/3, 199/5**

Wnioskodawca: **Usługi Inżynierskie Andrzej Roman Tatary 40, 13-100 Nidzica**

Investor: **Gmina Nidzica Plac Wolności 1, 13-100 Nidzica**

Na podstawie art. 28b ust 1, 4 ustawy z dnia 17 maja 1989r. Prawo geodezyjne i kartograficzne (Dz. U. z 2010r Nr 193 poz. 1287 z późn. zm.) uczestnicy narady koordynacyjnej przeprowadzonej na posiedzeniu w dniu **2015-06-24**

1. Uzgodnili lokalizację ww sieci uzbrojenia terenu bez uwag.
2. Uzgodnili lokalizację ww sieci uzbrojenia terenu z uwzględnieniem uwag zawartych w załączniku nr1
3. Nie uzgodnili lokalizacji ww sieci uzbrojenia terenu

Uzgodnienie nie dotyczy:

- a. zajęcia pasa drogowego art. 40 ustawy „o drogach publicznych” z 21.03.85 Dz. U. nr 14 poz.60 z późn. zm.
- b. zachowania właściwych odległości obiektów budowlanych od zewnętrznej krawędzi drogi /art.43/.
- c. przestrzegania przepisów Roz. Min. Transp. i Gospod. Wodnej z dn.02.03.99 /Dz. U .nr 43 poz.430/ w tych sprawach należy dokonać uzgodnień z właściwym zarządcą dróg
- d. kolizji z urządzeniami melioracji szczegółowych i podstawowych, które nie wchodzi w skład sieci uzbrojenia teren /art.2 pkt11 ustawy ”prawo g i k”/ należy je uzgodnić z Zarządem Melioracji i Urzędzeń Wodnych Województwa Warmińsko-Mazurskiego.

Uwagi dodatkowe:

1. Przestrzegać uzgodnień branżowych uzyskanych wcześniej.
2. Nie uwzględniono kolizji z przewodami i urządzeniami infrastruktury technicznej, obiektami budowlanymi, zielenią wysoką i pomnikami przyrody nie wykazanymi na mapie opracowanego projektu.
3. W celu zachowania niezmiennego położenia punktów osnowy geodezyjnej roboty ziemne należy wykonywać pod nadzorem jednostki geodezyjnej obsługującej budowę. W przypadku zniszczenia punktów osnowy geodezyjnej inwestor ma obowiązek na własny koszt zlecić uprawnionej jednostce wykonawstwa geodezyjnego wznowienie tych punktów.
4. Urządzenia podziemne i naziemne winny być wytyczone przez jednostki wykonawstwa geodezyjnego.
5. Urządzenia podziemne podlegają inwentaryzacji powykonawczej przed zasypaniem na zlecenie i koszt inwestora.

Z up. STAROSTY

*Marek Kaszubski*  
Przewodniczący narady  
koordynacyjnej

Załączniki:

1. Stanowiska uczestników narady koordynacyjnej
2. Plan sytuacyjny z propozycją usytuowania projektowanych sieci



do protokołu z narady koordynacyjnej z dnia 24.06.2015

dotyczy: sieci elektroenergetycznej i kanalizacji deszczowej w Nidzicy  
w obrębie 6 działkach 109, 110, 117, 160, 162, 163, 195/1 i w dobrej Łatany  
na działkach 184/3, 391/12, 161/1, 160/1, 162, 199/1, 197/8, 184/2, 170/3 i 199/5

1. Uwagi i zalecenia dotyczące wniosku :

MIEJSKIE WODOCIĄGI I KANALIZACJA  
Spółka z o.o.  
13-100 NIDZICA, ul. Kolejowa 17C  
tel./fax (0\*89) 625-26-30  
NIP 745-000-07-07, Regon 510563027

Uzgodniono zgodnie z projektem

PREZES ZARZĄDU  
mgr inż. Bogdan Kalinowski

Zakład Generalny Olsztyn ul. Łabedzka 42A  
Prace ziemne w miejscu kotłowni z gwarancją  
wykonanej robót o rozprawie prac prowadzonej  
Zakład Generalny Olsztyn ul. Łabedzka 42A  
Prac ziemnych okrywaną z gwarancją  
zgodnie do oddziału - Pleciska w Nidzicy ul. Krzyw. 2  
Uzgodniono ze Zakładem Olsztyn ul. Łabedzka 42A i z Konsultantem  
PIIB w Nidzicy - uzgodniono bez uwag

POWIATOWY INSPEKTOR  
NADZORU BUDOWLANEGO

mgr inż. Tomasz Korzeniowski

STAROSTWO POWIATOWE

13-100 Nidzica  
ul. Traugutta 23  
tel./fax 89-625-32-79

Uzgodniono bez uwag

Z up. STAROSTY

URZĄD MIEJSKI

13-100 Nidzica, Pl. Wolność 1  
woj. warmińsko-mazurskie  
tel. (089) 625-07-10, fax 625-07-11  
000687764

mgr Agnieszka Staszewska  
Kierownik Wydziału  
Budownictwa i Ochrony Środowiska

Uzgodniono bez uwag

INSPEKTOR  
ds. zarządu dłóg gminnych

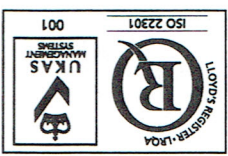
Kazimierz Mular



# Energie - Operátor S.A.

1. O rozporządzeniu prośę powiadomić RD w Gnieźnie.
2. Prośbę w zakresie innych limitów elektrycznych systemów wyłączenia:
  - ~~z~~ z zachowaniem odcinania w celu zapobieżenia uszkodzenia Prądu Budowlanego
  - zgodnie z decyzją Regionalnego Zarządu Gospodarki Wodnej w Gnieźnie:
    - z dnia 23.06.2003 dn. 4. 2003 w 120 poz. 1126
    - z dnia 6.02.2003 dn. 4. 2003 w 47 poz. 407.
3. Wykonawca ponosi pełną odpowiedzialność za skutki swoich błędnych ob-ów oraz spowodowane zagrożenie dla pracowników i osób postronnych
4. Konty nieprawidłowe i pominięte składy jak i utracione korekty w efekcie uszkodzeń EOP S.A. - pełną odpowiedzialność.

V. podsklepienie.



PROJEKTANT  
Inż. Andrzej Roman  
pracownia budowlana  
w specjalności drzewnej nr: 279/94/GŁ  
ul. Olsztyńska 13/100/Nidzica, +48662077603

Za zgodność  
z oryginałem

Kierownik  
Działu Zarządzania Eksploatacją  
Krzysztof Wódkiewicz

1. O rozpoczęciu robót powiadomić Rejon Dystrybucji.
2. Napotkane w czasie robót kolizje, zblizenia, skrzyżowania z czynnymi urządzeniami Elektroenergetycznymi należy zgłaszać do Rejonu Dystrybucji.
3. Prace w pobliżu urządzeń należących do Rejonu Dystrybucji i nadziemnych Elektroenergetyki

ZASTRZEŻENIA:

1. Zgodnie z pkt. 4.2.5 warunków przebudowy, przed realizacją przebudowy uzyskać należy do nieruchomości, na których będzie dokonywana przebudowa urządzeń, w formie służebności przesyłu lub decyzji administracyjnych...

Uwagi:

Sprawdzenie niniejsze ważne jest do dnia 09.07.2016 r.  
Olsztyn, dnia 09.07.2015 r. Nr rej. PT/001743/65/15 EOP-65MMD-000071-2015

Została sprawdzona pod względem zgodności z rozwiązaniami technicznymi i standardami przyjętymi do stosowania w Oddziale w Olsztynie z uwagami podanymi niżej.  
Niniejsze sprawdzenie nie zwalnia z obowiązku dotrzymania procedury poprzedzającej rozpoczęcie robót budowlanych określonej w ustawie z dnia 7 lipca 1994r. Prawo Budowlane oraz od odpowiedzialności w zakresie obowiązujących przepisów budowy i Polskich Norm.

Dokumentacja: Przebudowa urządzeń nN Energa-Operator SA - likwidacja kolizji związana z przebudową drogi- ul. Tatarska w Nidzicy.

STAROSTWO POWIATOWE  
13-100 NIDZICA  
ul. Traugutta 28  
tel./fax 89-625-82-79





Polska Spółka Gazownictwa sp. z o.o.  
Oddział w Gdańsku, Zakład w Olsztynie  
ul. Lubelska 42 A, 10-409 Olsztyn  
tel. 89 538 30 00, faks 89 538 30 01

Dział Zarządzania Majątkiem Sieciowym (ZTI)



## UZGODNIENIE NR 3758/BR/ZTI/2015 z dnia: 2015-07-01

Zadanie: Przebudowa ul. Tatarskiej w Nidzicy wraz z odwodnieniem

Opracowanie: Projekt zagospodarowania terenu

Miejscowość: Nidzica (gm. Nidzica)

Adres: ul. Tatarska

Projektant: Andrzej Roman, upr. nr: 279/94/OL i WAM/BD/2254/01

Inwestor: Gmina Nidzica Plac Wolności 1 13-100 Nidzica

**Opracowanie jw. UZGADNIA SIĘ.**

Warunki uzgodnienia zawarto na drugiej stronie.

# 3758/BR/ZTI/2015

Warunki uzgodnienia:

1. Rozpoczęcie robót należy zgłosić pisemnie, w siedzibie właściwego, dla terenu inwestycji, Rejonu Dystrybucji Gazu, nie później niż 7 dni przed planowanym terminem ich rozpoczęcia.
2. W przypadku natrafienia na niezinventaryzowaną sieć gazową należy wstrzymać prace i niezwłocznie powiadomić właściwy, dla terenu inwestycji, Rejon Dystrybucji Gazu.
3. Wszelkie uszkodzenia sieci gazowej Inwestor i Wykonawca zobowiązani są usunąć własnym kosztem i staraniem. Inwestor/Wykonawca w związku z uszkodzeniem, ponosi odpowiedzialność z tytułu szkody wynikowej poniesionej przez Polską Spółkę Gazownictwa sp. z o.o. Oddział w Gdańsku. O uszkodzeniu sieci gazowej sprawca zobowiązany jest niezwłocznie powiadomić Pogotowie Gazowe tel. nr 992.
4. Uzgodnienie jest ważne przez okres 24 miesięcy od daty jego wydania.
5. W pobliżu istniejącej sieci gazowej roboty ziemne wykonywać ręcznie.
6. Nie dopuszcza się obniżenia rzędnej terenu nad istniejącym gazociągiem/przyłączem średniego/niskiego ciśnienia, powodującego zmniejszenie wielkości jego przykrycia poniżej 0,80m.
7. Uzgodnienie jest ważne przez okres 24 miesięcy od daty jego wydania.

Pieczętka i podpis:



Osoba do kontaktu: Maciej Koczeń (maciej.koczen@olsztyn.psgaz.pl)

3758/BR/ZTI/2015

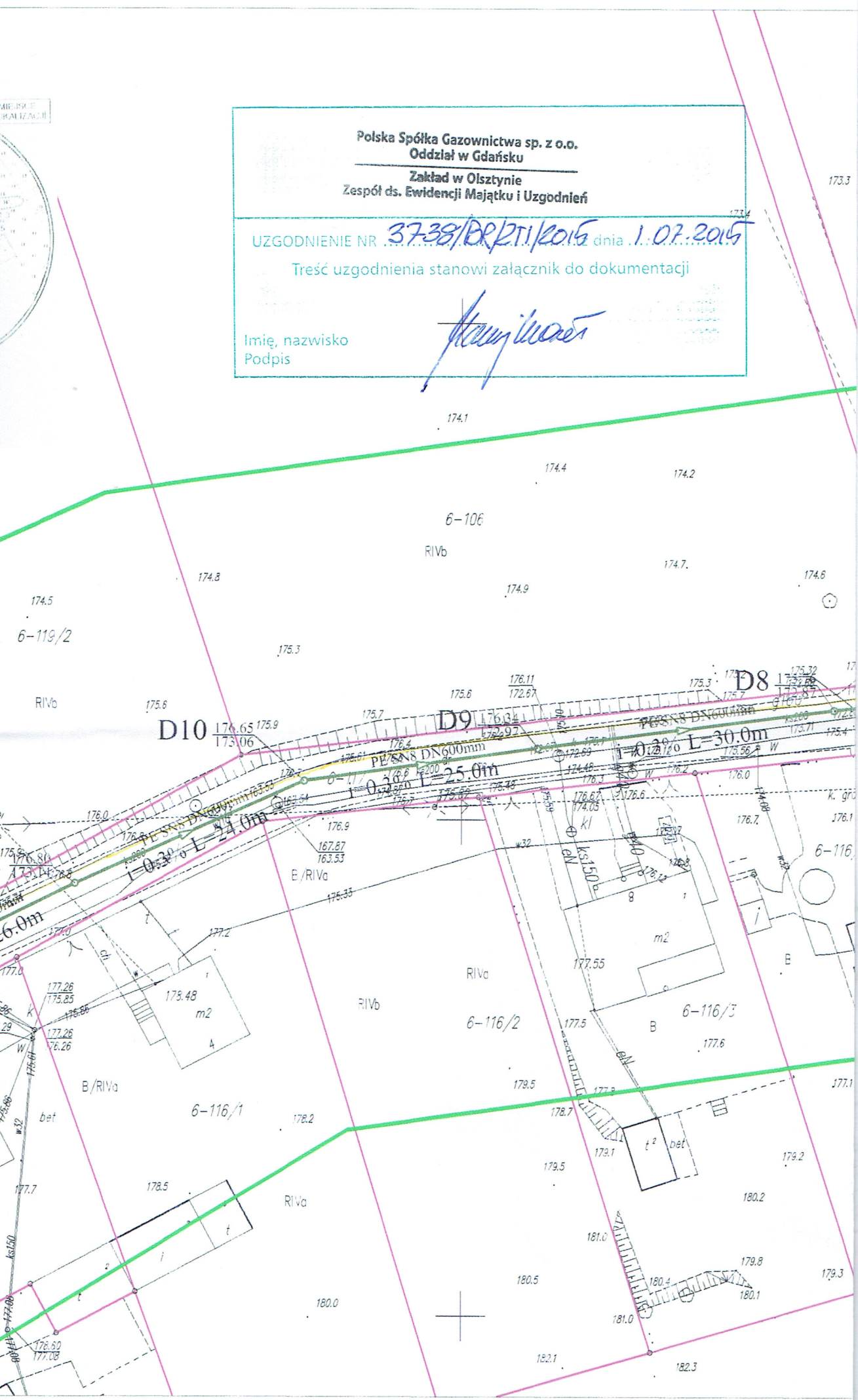




Polska Spółka Gazownictwa sp. z o.o.  
Oddział w Gdańsku  
Zakład w Olsztynie  
Zespół ds. Ewidencji Majątku i Uzgodnień

UZGODNIENIE NR 3738/BR/PTI/2015 dnia 1.07.2015  
Treść uzgodnienia stanowi załącznik do dokumentacji

Imię, nazwisko  
Podpis








Marek Krzysztof Drachal  
Tatary 18  
13-100 Nidzica

### OŚWIADCZENIE

Oświadczam, że nie wnoszę uwag do projektu przebudowy ul. Limanowskiego w Nidzicy wraz z odwodnieniem w części dotyczącej odwodnienia oraz wyrażam zgodę na umieszczenie projektowanego kanału kanalizacji deszczowej wraz z separatorem w gruncie mojej działki nr 109 w obrębie 6 miasta Nidzica. Ponadto wyrażam zgodę na dysponowanie ww. działką przez Gminę Nidzica na cele budowlane podczas wykonywania robót budowlanych związanych z budową kanału deszczowego wraz z separatorem.

  
.....  
/ podpis /

Za zgodność  
z oryginałem

PROJEKTANT  
Inż. Andrzej Roman  
uprawnienia budowlane  
\* specjalności drogowej nr: 279/94/OL  
\* OIIB: W.1/BD/2254/01  
ul. 13-100 Nidzica, +48682077603

Nidzica, dnia 14.07.2015 r.

PZD.DT.P.4450.96.2015

**Usługi Inżynierskie**  
**Andrzej Roman**  
**Tatary 40**  
**13-100 Nidzica**

## **DECYZJA**

Na podstawie art. 25 ust. 2 ustawy o drogach publicznych z dnia 21 marca 1985 r. (tj. Dz. U. z 2013 poz. 260), § 62, § 71 ust. 2 Rozporządzenia Ministra Transportu i Gospodarki Morskiej z dnia 2 marca 1999 r. w sprawie warunków technicznych, jakim powinny odpowiadać drogi publiczne i ich usytuowanie (Dz. U. Nr 43, poz. 430 z 1999 r.) oraz upoważnienia nr 11/2011 Zarządu Powiatu w Nidzicy z dnia 21.02.2011 r. do wydawania decyzji administracyjnych w sprawach uregulowanych ustawą o drogach publicznych, należących do właściwości Zarządu Powiatu i art. 104 ustawy z dnia 14 czerwca 1960 r. Kodeksu postępowania administracyjnego (Dz. U. z 2013, poz. 267) w wyniku rozpatrzenia wniosku z dnia 07.07.2015 r., złożonego przez Pana Andrzeja Romana reprezentującego firmę: Usługi Inżynierskie Andrzej Roman, Tatary 40, 13-100 Nidzica upoważniony przez Gminę Nidzica Pl. Wolności 1, 13-100 Nidzica dotyczącego uzgodnienia projektu pn. „Przebudowa ulic Tatarskiej wraz z odwodnieniem oraz przebudowa odcinka drogi gminnej Nidzica – Tatary wraz z przebudową linii średniego napięcia” w zakresie podłączenia ulicy Tatarskiej do drogi powiatowej nr 3728N ulicy Sienkiewicza (dz. dr. nr 101 obręb nr 6 miasta Nidzica).

## **U z g a d n i a m**

Projekt pn. „Przebudowa ulic Tatarskiej wraz z odwodnieniem oraz przebudowa odcinka drogi gminnej Nidzica – Tatary wraz z przebudową linii średniego napięcia” w zakresie podłączenia ulicy Tatarskiej do drogi powiatowej nr 3728N ulicy Sienkiewicza (dz. dr. nr 101 obręb nr 6 miasta Nidzica) z zachowaniem n/w warunków:

1. Podłączenie ulicy Tatarskiej z ulicą Sienkiewicza zgodnie z przedstawionym projektem.
2. Koszt budowy lub modernizacji urządzeń, nawierzchni w pasie drogowym związanych z realizacją zadania ponosi Inwestor, na którym spoczywa również obowiązek wykonania wszelkich prac.
3. W przypadku kolizji podłączenia ulicy Tatarskiej z ulicą powiatową Sienkiewicza (dz. dr. nr 101 obręb nr 6 miasta Nidzica) z istniejącymi urządzeniami lub sieciami w pasie drogowym, Inwestor na własny koszt dokona zabezpieczenia lub przełożenia kolidującego urządzenia lub sieci.
4. **Zobowiązuje się wnioskodawcę przed przystąpieniem do prowadzenia robót do zgłoszenia w tut. Zarządzie terminu rozpoczęcia robót.**
5. Przed przystąpieniem do realizacji w/w zadania należy przedstawić w Powiatowym Zarządzie Dróg w Nidzicy do zatwierdzenia projekt organizacji ruchu (2 egz.) na czas trwania w/w zadania sporządzony na planie sytuacyjno – wysokościowym zgodnie z wymogami Rozporządzenia Ministra Infrastruktury z dnia 23 września 2003 r. w sprawie szczegółowych warunków zarządzania ruchem na drogach oraz wykonywania nadzoru nad tym zarządzaniem (Dz. U. Nr 177, poz. 1729 ), zaopiniowany przez Komendę Powiatową Policji w Nidzicy.



6. Zachować wszelkie parametry zawarte w projekcie,
7. Zachować zgodność z wymogami rozporządzenia Ministra Transportu i Gospodarki Morskiej z dnia 2 marca 1999 r. w sprawie warunków technicznych, jakim powinny odpowiadać drogi publiczne i ich usytuowanie (Dz. U. Nr 43, poz.430).
8. Decyzja uzgadniająca jest ważna 3 lata licząc od daty jej uprawomocnienia się.

### **Pouczenie**

Wydanie niniejszej decyzji jest zwolnione z opłaty skarbowej na podstawie art. 7, pkt 3 ustawy z dnia 16 listopada 2006 r. o opłacie skarbowej (Dz. U. z 2012 poz. 1282).

Od niniejszej decyzji służy stronie odwołanie do Samorządowego Kolegium Odwoławczego w Olsztynie, za pośrednictwem Powiatowego Zarządu Dróg w terminie **14 dni** od daty jej otrzymania.

Zup. ZARZĄDU POWIATU

*mgr Jacek Dłuski*  
DYREKTOR  
Powiatowego Zarządu Dróg w Nidzicy

### **Do wiadomości:**

1. Gmina Nidzica

Pl. Wolności 1, 13-100 Nidzica

2. a/a

*Sprawę prowadzi:*  
*Leszek Peplowski*  
*Tel. 89 625-23-13*