

**UCHWAŁA NR XXXVII/513/2017
RADY MIEJSKIEJ W NIDZICY**

z dnia 27 kwietnia 2017 r.

w sprawie zmiany nazw ulic w Nidzicy

Na podstawie art. 18 ust. 2 pkt 13, art. 40 ust. 1 i art. 42 ustawy z dnia 8 marca 1990r. o samorządzie gminnym (Dz. U. z 2016r. poz. 446, poz. 1579, poz.1948, Dz. U. z 2017r. poz. 730) oraz art. 6 ust. 1 ustawy z dnia 1 kwietnia 2016r. o zakazie propagowania komunizmu lub innego ustroju totalitarnego przez nazwy budowli, obiektów i urządzeń użyteczności publicznej (Dz. U. z 2016r. poz. 744), Rada Miejska w Nidzicy uchwala, co następuje:

§ 1. Dokonać zmiany nazw ulic w Nidzicy wymienionych w tabeli, których przebieg i położenie określają mapy stanowiące załączniki do niniejszej uchwały:

Lp.	Dotychczasowa nazwa ulicy	Nowa nazwa ulicy	Nr załącznika
1.	Aleja Generała Świerczewskiego (Karola Świerczewskiego)	Długa	załącznik nr 1
2.	Findera (Pawła Findera)	Warmińska	załącznik nr 2
3.	Krasickiego (Janka Krasickiego)	Ignacego Krasickiego	załącznik nr 2
4.	Marchlewskiego (Juliana Marchlewskiego)	Leona Marchlewskiego	załącznik nr 2
5.	Nowotki (Marcelego Nowotki)	Wspólna	załącznik nr 2
6.	XXX Lecia (pierwotna nazwa XXX Lecia PRL)	Kościelna	załącznik nr 3


§ 2. W załączniku Nr 1 do uchwały Nr XIV/106/2007 Rady Miejskiej w Nidzicy z dnia 06 września 2007r. w sprawie ustalenia nazewnictwa ulic w granicach administracyjnych miasta Nidzica (opublikowaną w Dz. Urz. Województwa Warmińsko-Mazurskiego z dnia 11 października 2007 Nr 151, poz. 1988) liczby porządkowe:14, 16, 33, 46, 60 i 118 otrzymują nowe brzmienie:

Lp.	Nazwa ulicy
14	Warmińska
16	Długa
33	Ignacego Krasickiego
46	Leona Marchlewskiego
60	Wspólna
118	Kościelna

§ 3. Wykonanie uchwały powierza się Burmistrzowi Nidzicy.

§ 4. Uchwała wchodzi w życie po upływie 14 dni od dnia ogłoszenia w Dzienniku Urzędowym Województwa Warmińsko-Mazurskiego.

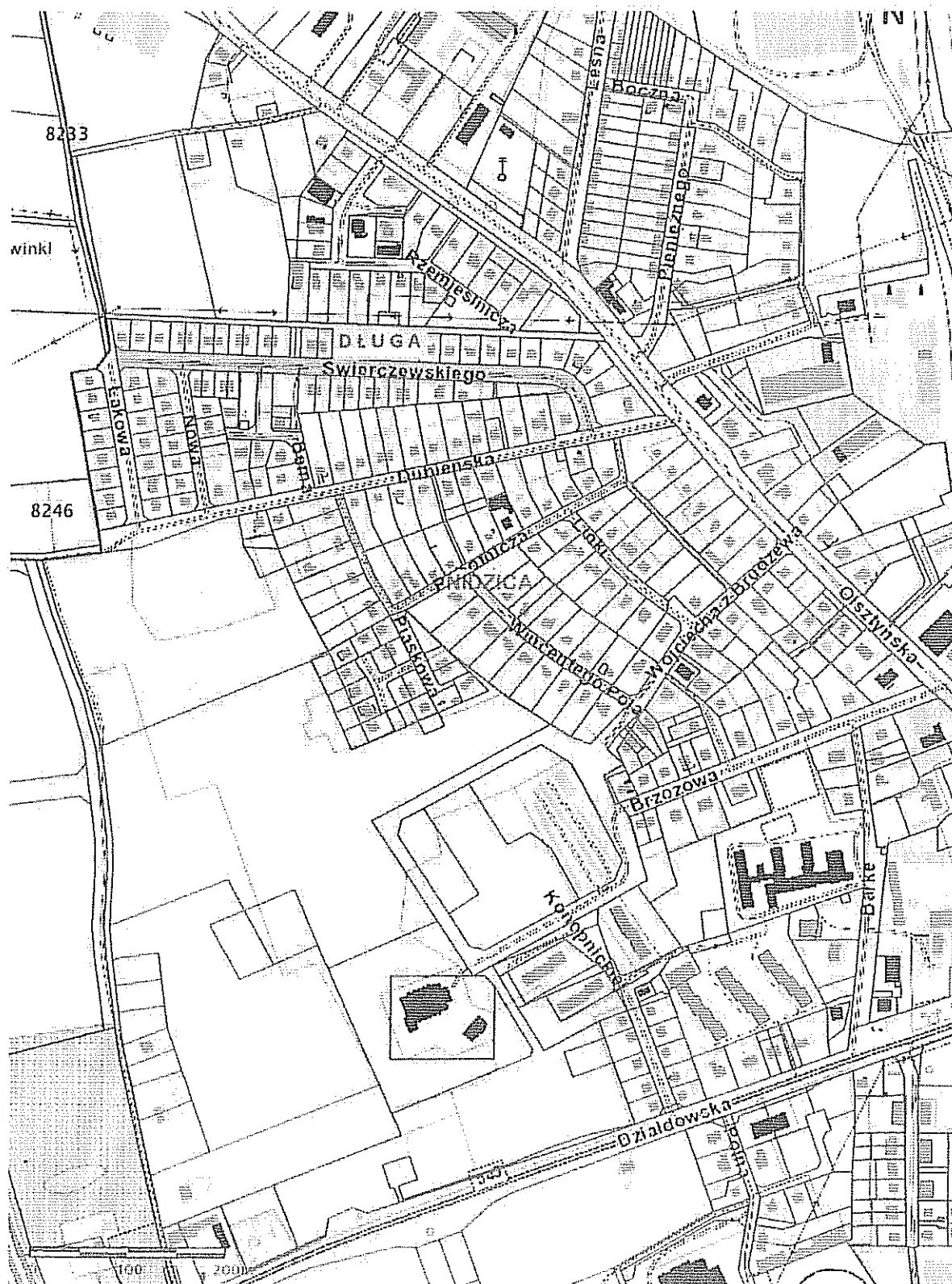
Przewodniczący Rady
Miejskiej



Paweł Przybyłek

Wycinek mapy topograficznej
Miasto: Nidzica
skala 1:5000

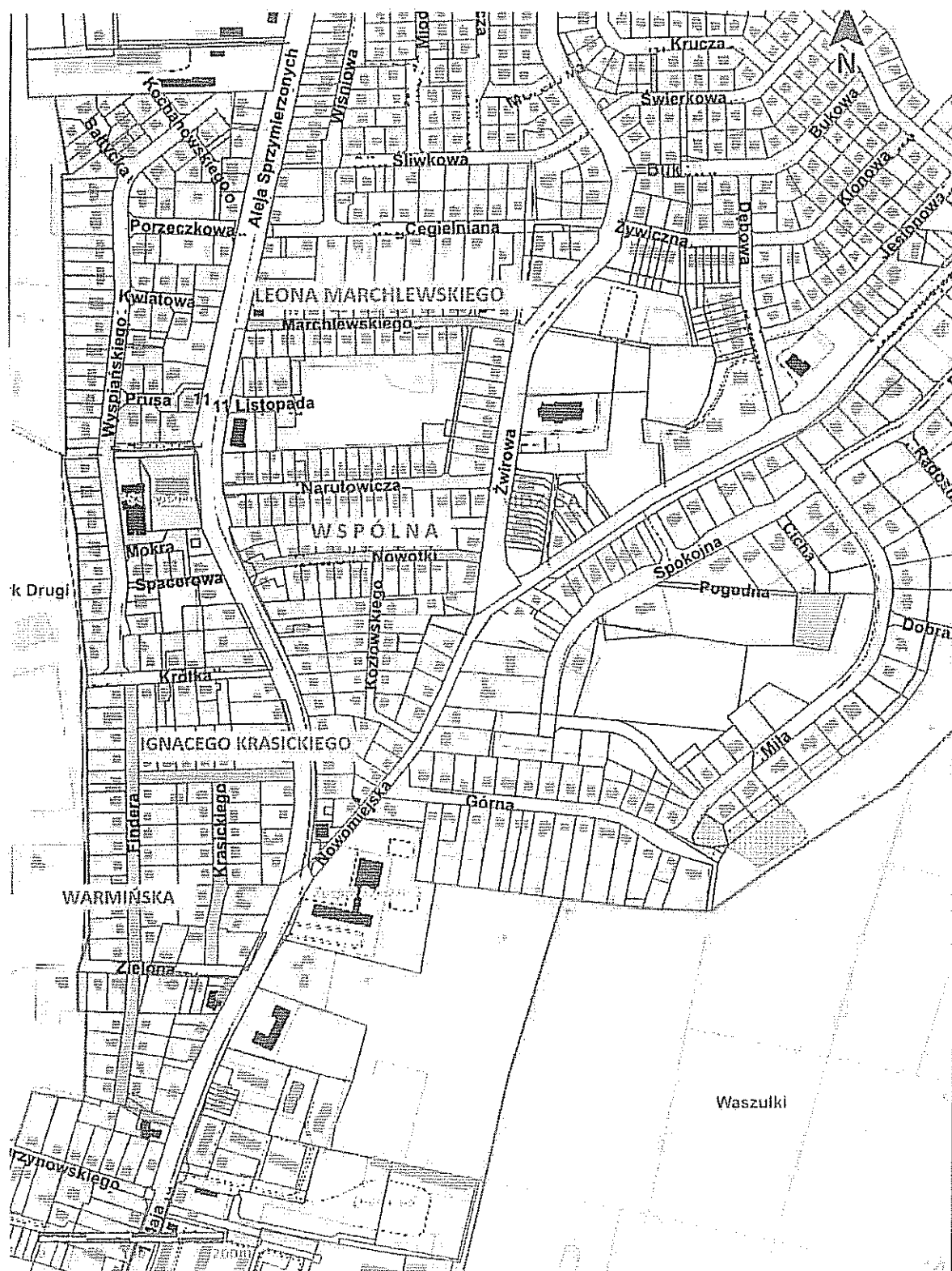
Załącznik Nr 1 do Uchwały Nr XXXVII/513/2017
Rady Miejskiej w Nidzicy
z dnia 27 kwietnia 2017 r.



Wycinek mapy topograficznej

Miasto: Nidzica

skala 1:5000



Wycinek mapy topograficznej
Miasto: Nidzica
skala 1:5000

Załącznik Nr 3 do Uchwały Nr XXXVII/513/2017
Rady Miejskiej w Nidzicy
z dnia 27 kwietnia 2017 r.

