

**UCHWAŁA NR XXV/351/2016
RADY MIEJSKIEJ W NIDZICY**

z dnia 2 czerwca 2016 r.

w sprawie przystąpienia do sporządzenia zmiany miejscowego planu zagospodarowania przestrzennego miasta Nidzica uchwalonego Uchwałą Nr XI/148/2015 Rady Miejskiej w Nidzicy z dnia 13 sierpnia 2015 roku, opublikowanego w Dzienniku Urzędowym Województwa Warmińsko-Mazurskiego z dnia 9 października 2015r. pod poz.3553.

Na podstawie art.18 ust.2 pkt 5 ustawy z dnia 8 marca 1990r. o samorządzie gminnym (Dz.U. z 2015r. poz.1515 ze zm.) oraz art.14 ust. 1 i 2 w związku z art. 27 marca 2003 roku o planowaniu i zagospodarowaniu przestrzennym (Dz. U. z 2015 r. poz 199 ze zm.), Rada Miejska w Nidzicy uchwała, co następuje:

§ 1. 1. Przystępuje się do sporządzenia zmiany miejscowego planu zagospodarowania przestrzennego miasta Nidzica uchwalonego Uchwałą Nr XI/148/2015 Rady Miejskiej w Nidzicy z dnia 13 sierpnia 2015 roku, opublikowaną w Dzienniku Urzędowym Województwa Warmińsko-Mazurskiego z dnia 9 października 2015. pod poz.3553.

2. Zmiana planu miejscowego obejmuje :

a) obszary rozmieszczone w granicach administracyjnych miasta Nidzica pokazane na załącznikach graficznych od numeru 1 do numeru 23; b) ustalenia ogólne zawarte w § 3, 4,7,8,12,14 uchwały Nr XI/148/2015 Rady Miejskiej w Nidzicy z dnia 13 sierpnia 2015 roku dotyczące całego terenu objętego planem miejscowym, wskazanego na załączniku graficznym nr 24 wraz ze zmianą rysunku planu.

§ 2. Wykonanie uchwały powierza się Burmistrzowi Nidzicy.

§ 3. Uchwała wchodzi w życie z dniem podjęcia.

Przewodniczący Rady
Miejskiej




Paweł Przybyłek

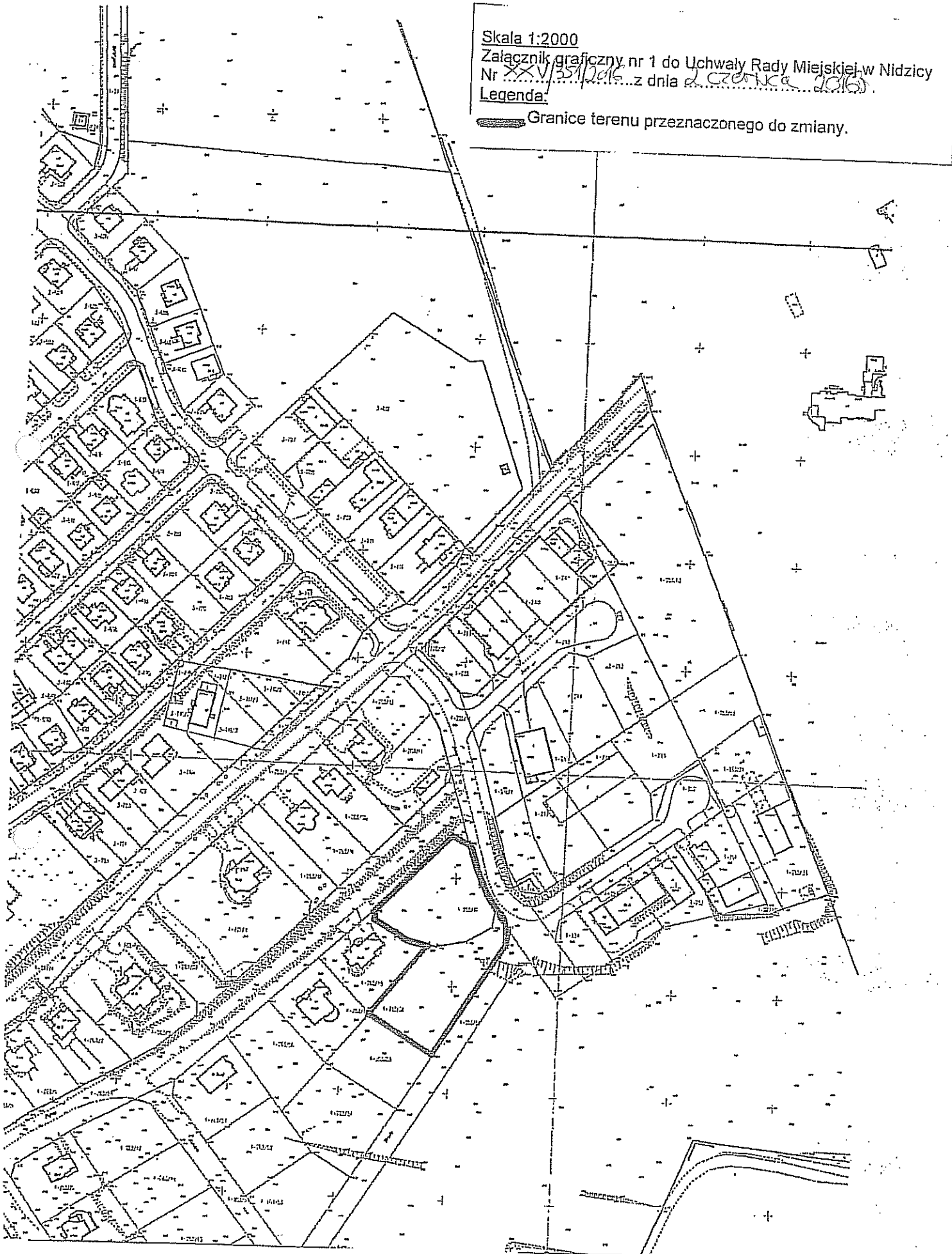
Skala 1:2000

Załącznik graficzny nr 1 do Uchwały Rady Miejskiej w Nidzicy

Nr ~~XXV/351/2015~~ z dnia ~~2 czerwca 2015~~ 2016

Legenda:

 Granice terenu przeznaczzonego do zmiany.

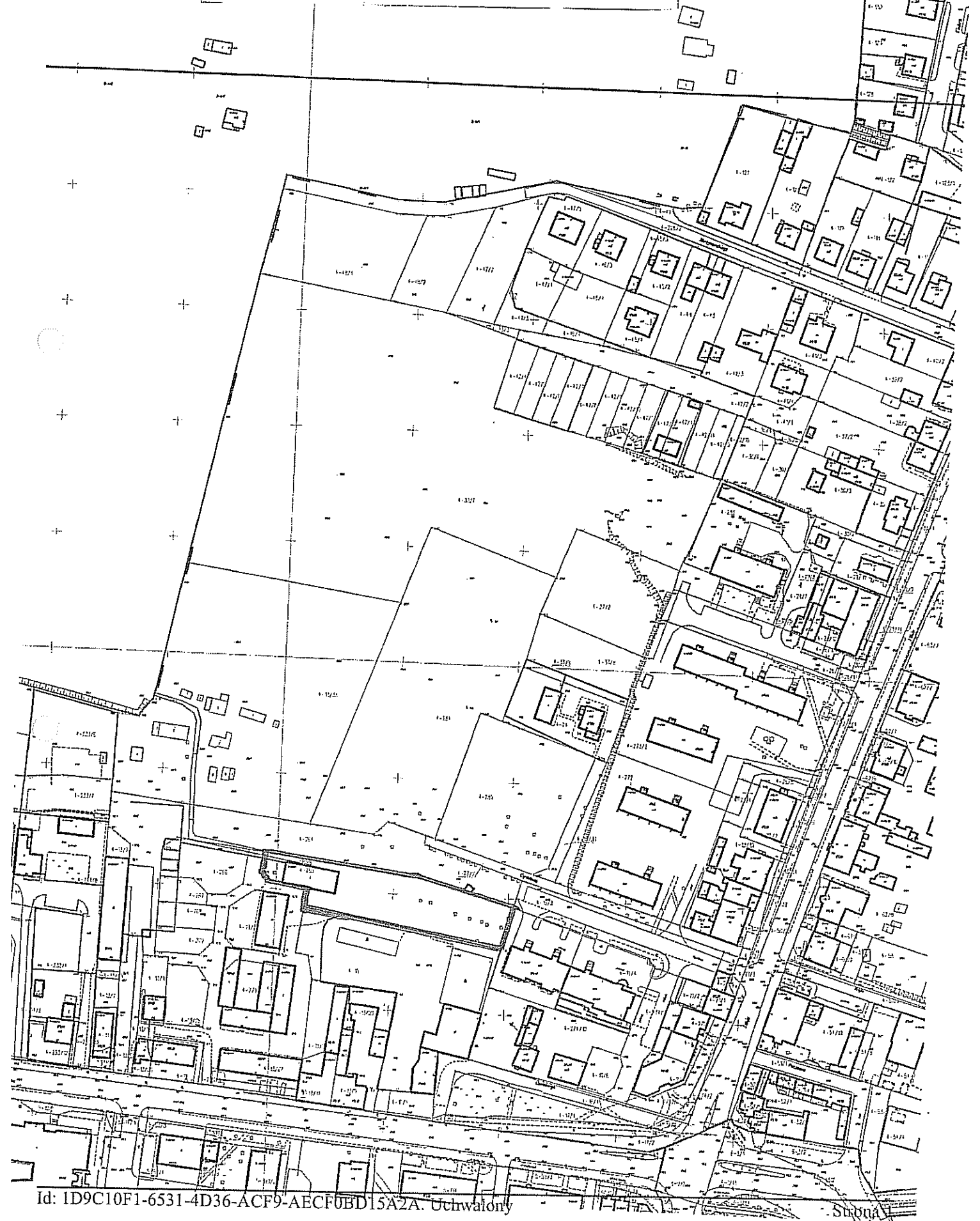


Skala 1:2000

Załącznik graficzny nr 2 do Uchwały Rady Miejskiej w Nidzicy
Nr ~~581/357/2016~~ z dnia ~~2 czerwca 2016~~

Legenda:

— Granice terenu przeznaczzonego do zmiany.



Skala 1:2000

Załącznik graficzny nr 3 do Uchwały Rady Miejskiej w Nidzicy
Nr ~~XV/351/2016~~ z dnia 2 czerwca 2016r.

Legenda:

— Granice terenu przeznaczanego do zmiany.



Skala 1:2000

Załącznik graficzny nr 4 do Uchwały Rady Miejskiej w Nidzicy
Nr XXV/351/2016 z dnia 2 czerwca 2016

Legenda:

— Granice terenu przeznaczonego do zmiany.

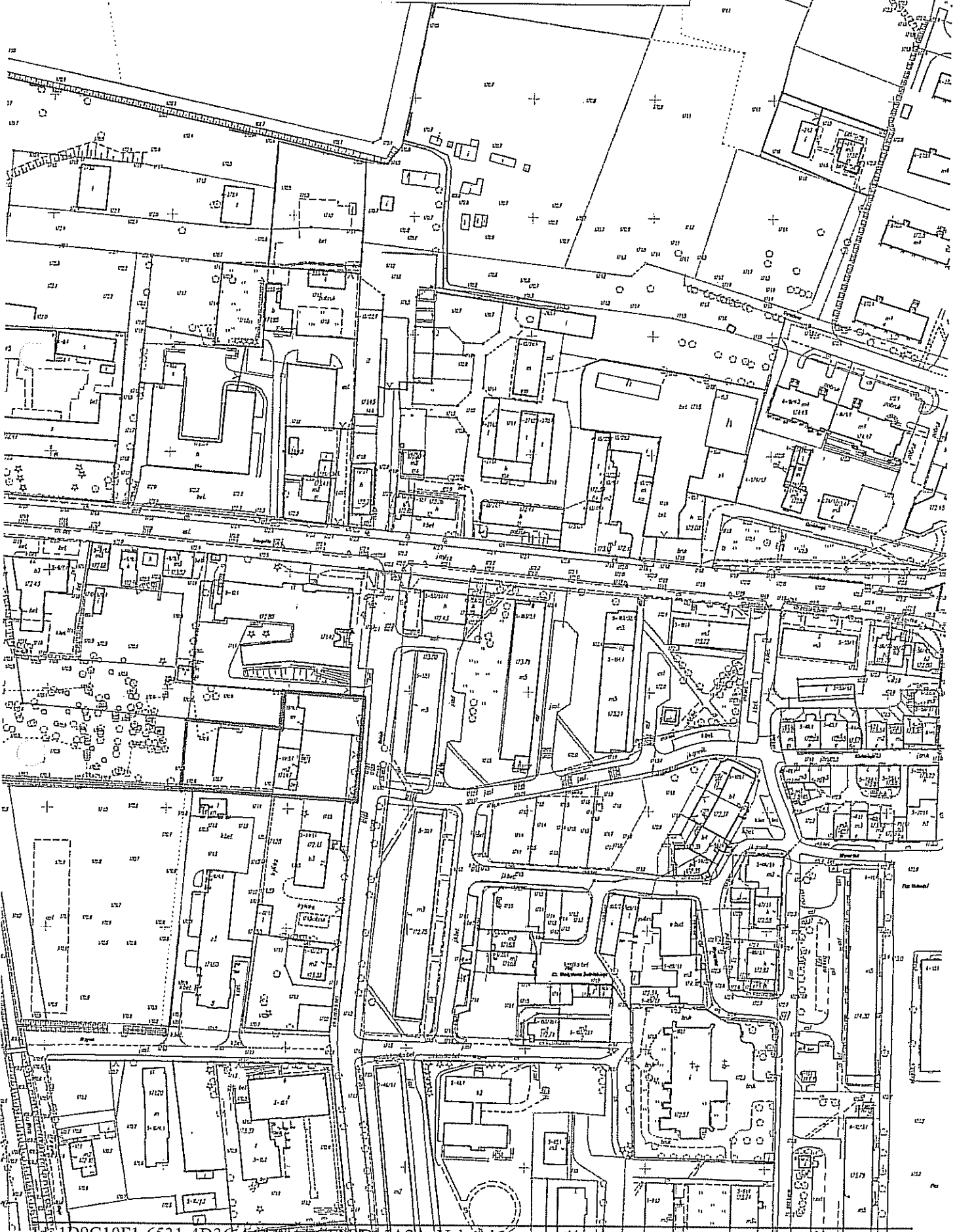


Skala 1:2000

Załącznik graficzny nr 5 do Uchwały Rady Miejskiej w Nidzicy
Nr ~~XXXI/357/2016~~ z dnia 2 czerwca 2016

Legenda:

— Granice terenu przeznaczanego do zmiany.



Skala 1:2000

Załącznik graficzny nr 6 do Uchwały Rady Miejskiej w Nidzicy
Nr *XVI/351/2016*...z dnia *2 czerwca 2016*...

Legenda:

— Granice terenu przeznaczanego do zmiany.



Skala 1:2000

Załącznik graficzny nr 7 do Uchwały Rady Miejskiej w Nidzicy
Nr ~~XV/351/1916~~ z dnia ~~1. czerwca 1916~~

Legenda:

— Granice terenu przeznaczanego do zmiany.



Skala 1:1000

Załącznik graficzny nr 8 do Uchwały Rady Miejskiej w Nidzicy
Nr. XVI/351/2016 z dnia 2 czerwca 2016

Legenda:

— Granice terenu przeznaczonego do zmiany.



Skala 1:2000

Załącznik graficzny nr 10 do Uchwały Rady Miejskiej w Nidzicy
Nr XXV/351/2016... z dnia ... 2. Czerwiec 2016...

Legenda:

— Granice terenu przeznaczonego do zmiany.



Skala 1:1000

Załącznik graficzny nr 11 do Uchwały Rady Miejskiej w Nidzicy
Nr ~~XXV/351/2016~~ z dnia 2 czerwca 2016

Legenda:

Granice terenu przeznaczonego do zmiany.

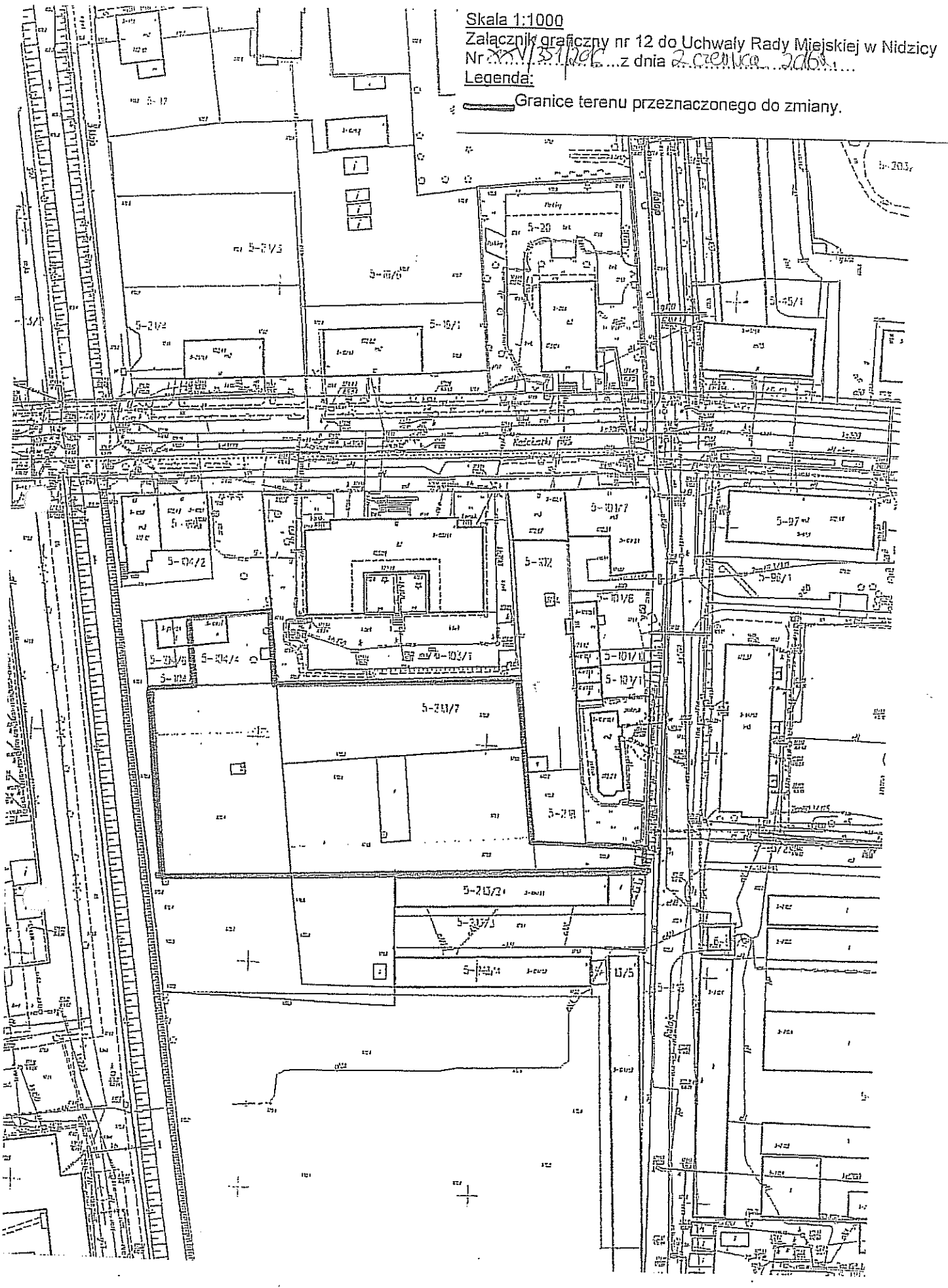


Skala 1:1000

Załącznik graficzny nr 12 do Uchwały Rady Miejskiej w Nidzicy
Nr ~~XXV/31/2006~~ z dnia ~~2. czerwca 2006~~

Legenda:


— Granice terenu przeznaczonego do zmiany.



Skala 1:2000

Załącznik graficzny nr 13 do Uchwały Rady Miejskiej w Nidzicy
Nr *XV/351/2016* z dnia *2. Czerwca 2016*

Legenda

 Granice terenu przeznaczanego do zmiany.



Skala 1:2000

Załącznik graficzny nr 14 do Uchwały Rady Miejskiej w Nidzicy
Nr XXVI/351/2016 z dnia 2 czerwca 2016

Legenda:

— Granice terenu przeznaczonego do zmiany.



Skala 1:2000

Załącznik graficzny nr 15 do Uchwały Rady Miejskiej w Nidzicy
Nr ~~XV/351/2016~~ z dnia 2 czerwca 2016

Legenda:


— Granice terenu przeznaczanego do zmiany.



Skala 1:2000

Załącznik graficzny nr 16 do Uchwały Rady Miejskiej w Nidzicy
Nr *XXV/351/2016* z dnia *2 czerwca 2016*

Legenda:

 Granice terenu przeznaczonego do zmiany.



Skala 1:2000

Załącznik graficzny nr 17 do Uchwały Rady Miejskiej w Nidzicy
Nr XXV/251/2016 z dnia 2. czerwca 2016.

Legenda:

— Granice terenu przeznaczanego do zmiany.



Skala 1:1000

Załącznik graficzny nr 18 do Uchwały Rady Miejskiej w Nidzicy
Nr 22/V/351/2016 z dnia 2 czerwca 2016 r.

Legenda:

— Granice terenu przeznaczanego do zmiany.



Skala 1:2000

Załącznik graficzny nr 19 do Uchwały Rady Miejskiej w Nidzicy
Nr ~~1351/2016~~ z dnia 2 czerwca 2015.

Legenda:

— Granice terenu przeznaczzonego do zmiany.



Skala 1:2000

Załącznik graficzny nr 20 do Uchwały Rady Miejskiej w Nidzicy
Nr XXV/357/2016 z dnia 2 czerwca 2016 r.

Legenda:

— Granice terenu przeznaczzonego do zmiany.

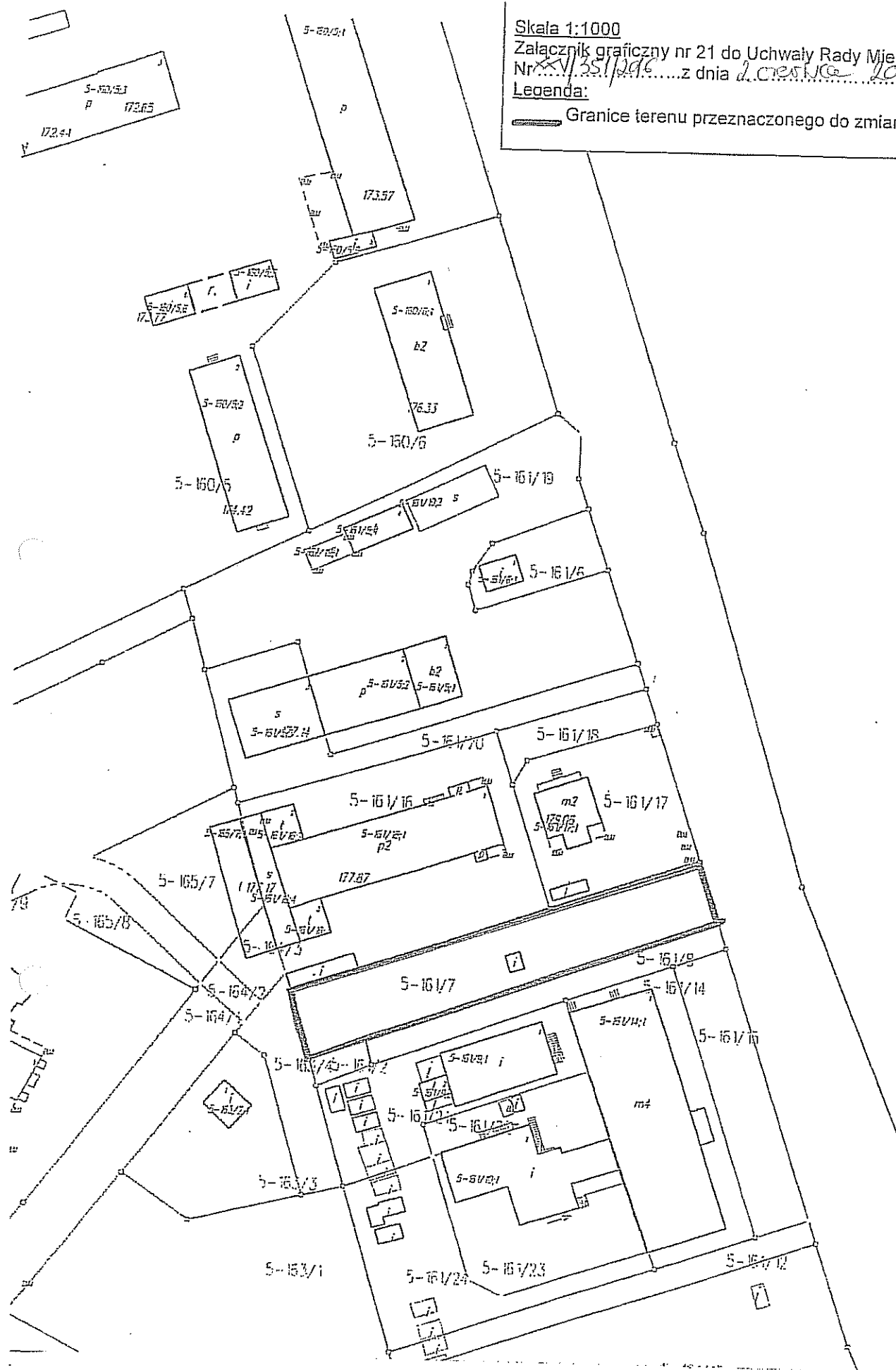


Skala 1:1000

Załącznik graficzny nr 21 do Uchwały Rady Miejskiej w Nidzicy
Nr ~~351/206~~ z dnia ~~2. czerwca 2016~~

Legenda:

— Granice terenu przeznaczonego do zmiany.

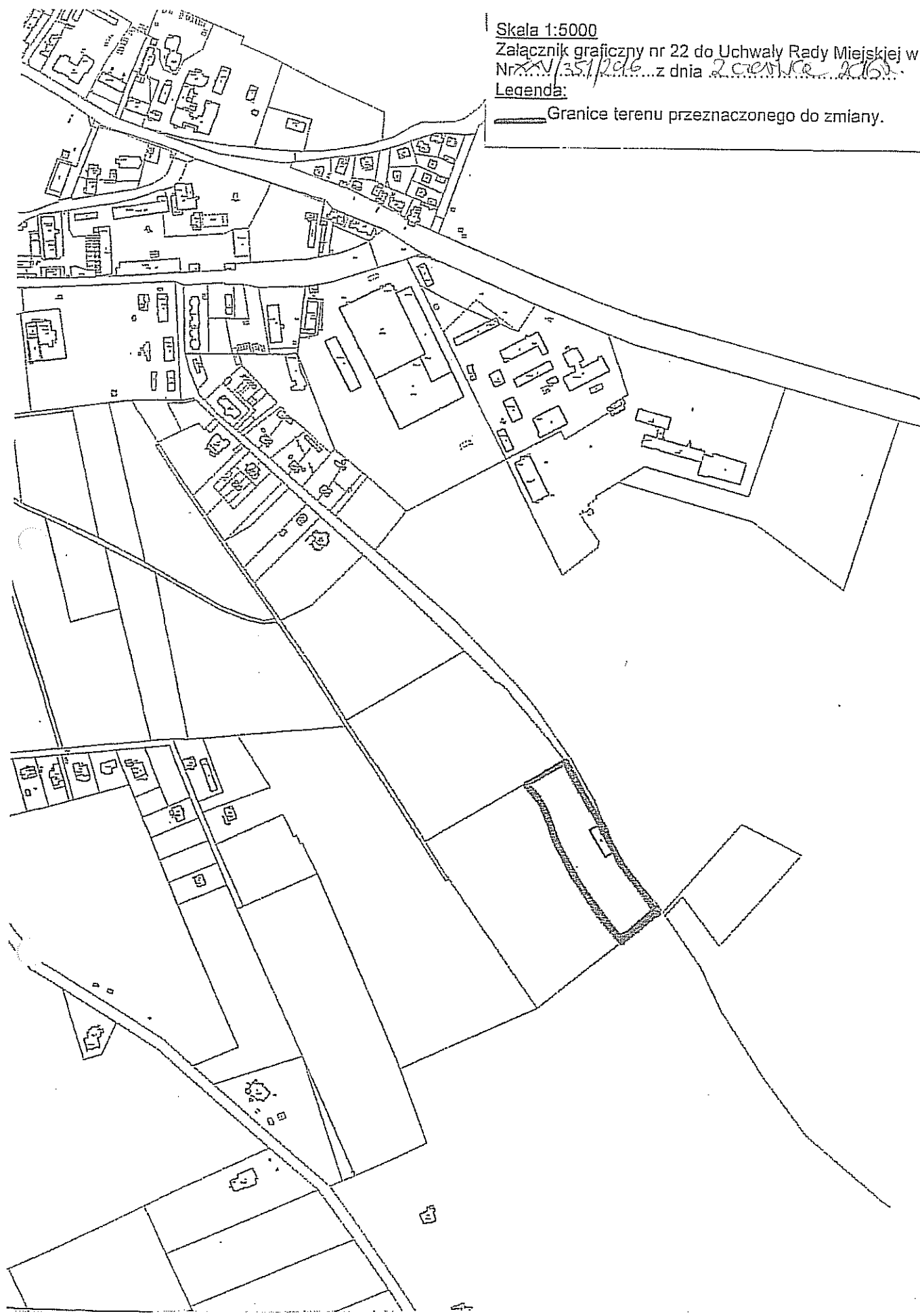


Skala 1:5000

Załącznik graficzny nr 22 do Uchwały Rady Miejskiej w Nidzicy
Nr ~~XV~~ 35/2016 z dnia 2 czerwca 2016

Legenda:

— Granice terenu przeznaczzonego do zmiany.

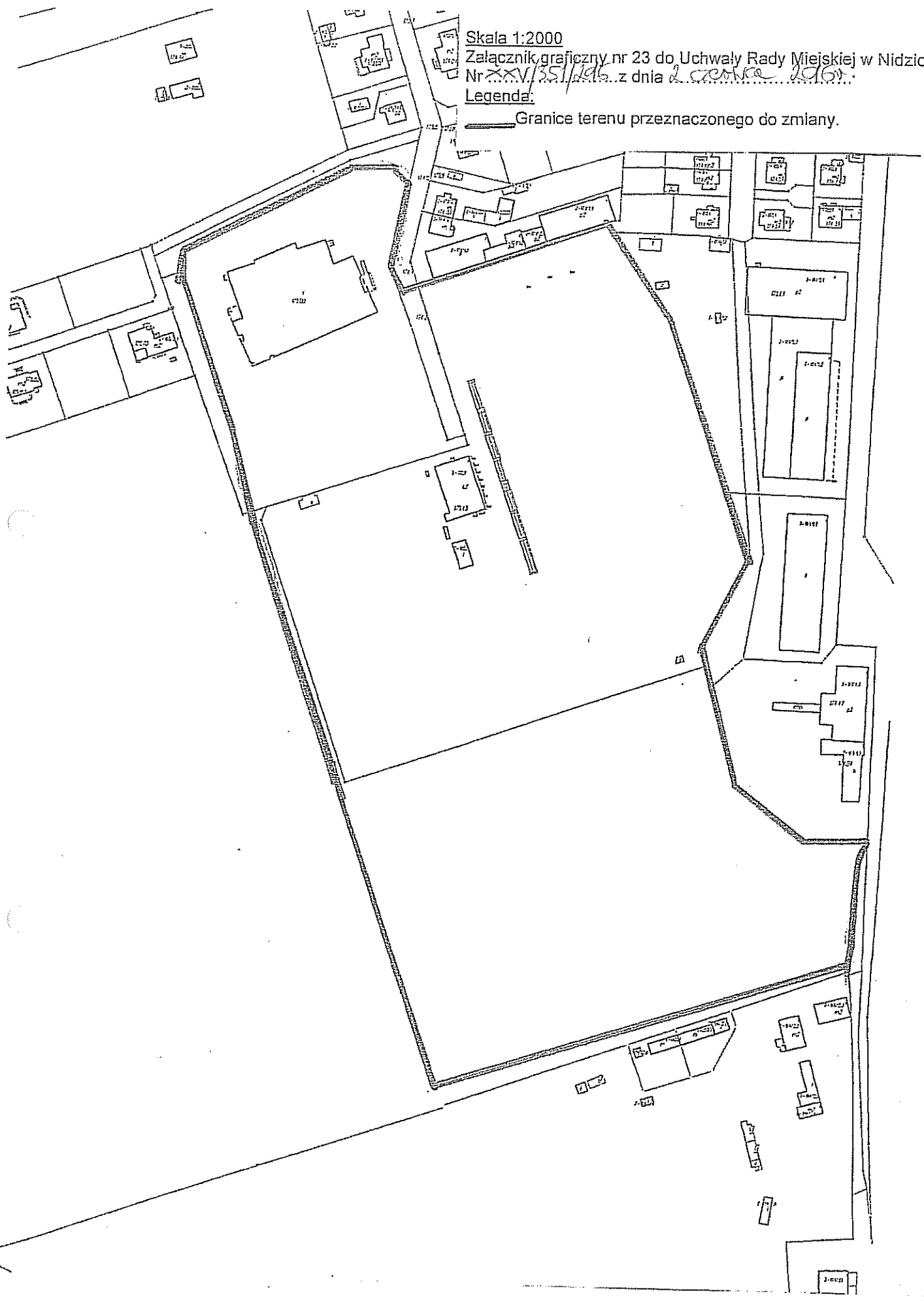


Skała 1:2000

Załącznik graficzny nr 23 do Uchwały Rady Miejskiej w Nidzicy
Nr XXV/351/2016 z dnia 2 czerwca 2016r.

Legenda:


— Granice terenu przeznaczonego do zmiany.



Skala 1:25 000

Załącznik graficzny nr 24 do Uchwały Rady Miejskiej w Nidzicy
Nr ~~2~~ 135/1/2016 z dnia 20 czerwca 2016 r.

Legenda:

 Granice terenu przeznaczonego do zmiany.

