

ZARZĄDZENIE NR 17/2018  
BURMISTRZA NIDZICY

z dnia 29 listopada 2018 r.

w sprawie ogłoszenia wykazu nieruchomości przeznaczonych do zbycia

Na podstawie art. 30 ust. 2 pkt 3 ustawy z dnia 8 marca 1990 roku o samorządzie gminnym (Dz. U. z 2018 r. poz. 994 ze zm.) i art. 35 ustawy z dnia 21 sierpnia 1997 roku o gospodarce nieruchomościami (Dz. U. z 2018 r. poz. 121 ze zm.) oraz w wykonaniu uchwały Nr LVI/776/2018 Rady Miejskiej w Nidzicy z dnia 30 sierpnia 2018 r. w sprawie wyrażenia zgody na zbycie nieruchomości stanowiącej własność Gminy Nidzica zarządza się, co następuje:

§ 1. Przeznacza się do zbycia nieruchomość wymienioną w wykazie stanowiącym załącznik do niniejszego zarządzenia.

§ 2. Wykaz, o którym mowa w § 1 podlega wywieszeniu na tablicy ogłoszeń Urzędu Miejskiego w Nidzicy oraz zamieszczeniu na stronach internetowych Urzędu na okres 21 dni.

§ 3. Wykonanie zarządzenia powierza się Kierownikowi Wydziału Gospodarki Mieniem Komunalnym i Rolnictwa.


§ 4. Zarządzenie wchodzi w życie z dniem podpisania:

Burmistrz Nidzicy

  
Jacek Kosmała

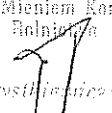
Sporządził:

INSPEKTOR  
ds. Obrotu Nieruchomościami

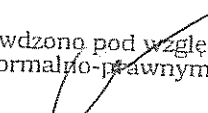
  
Magdalena Kosińska

Opracował:

KIEROWNIK WYDZIAŁU  
Gospodarki Mieniem Komunalnym i  
Rolnictwa

  
Joanna Krystyna Hahlutzel

Sprawdzono pod względem  
formalno-prawnym

  
Anna Kogut-Borowa  
RADCA PRAWNY

# URZĄD MIEJSKI

13-100 Nidzica, Pl. Wolności 1  
WYDZIAŁ GOSPODARSTWA I MIAST  
KOMUNALNYM I ROLNICTWA  
tel.: (010) 625-07-44, fax 625-07-11

Załącznik do Zarządzenia Nr 14/2018  
Burmistrza Nidzicy z dnia 15.10.2018

Wykaz nieruchomości przeznaczonych do zbycia:

Lp	Oznaczenie nieruchomości wg KW oraz katastru nieruchomości	Opis nieruchomości	Przeznaczenie nieruchomości	Cena w złotych	Koszty przygotowania nieruchomości do zbycia	Zbycie
1.	obręb I m. Nidzica, działka nr 136/9 o pow. 0,0024 ha, opis użytku: B KW OL.IN/00009405/4	Nieruchomość położona w strefie pośredniej Nidzicy, przy ul. Rzemieślniczej. Najbliższe sąsiedztwo stanowi zabudowa mieszkaniowa jednorodzinna oraz obiekty handlowo-usługowe. Dojazd do nieruchomości ulicą o nawierzchni asfaltowej. Działka posiad bezpośredni dostęp do drogi publicznej. Kształt działek regularny, wydłużony. Na nieruchomości znajduje się fragment ogrodzenia. Działka położona na terenie wyposażonym w elementy pełnej infrastruktury technicznej.	W obowiązującym miejscowym planie zagospodarowania przestrzennego miasta Nidzica działka położona na obszarze oznaczonym symbolem A-14MNU – zabudowa mieszkaniowa jednorodzinna wolnostojąca z dopuszczeniem usług nieucieczkowych.	1 180,80 zł (jeden tysiąc sto osiemdziesiąt złotych netto). Podatek VAT zostanie naliczony zgodnie z przepisami ustawy z dnia 11.03.2004 r. o podatku od towarów i usług (Dz. U. z 2018 r. poz. 2174 ze zm.).	Do ceny nieruchomości zostaną doliczone koszty przygotowania jej do zbycia w kwocie 1 640,00 zł (jeden tysiąc sześćset czterdzieści złotych 00/100).	Na własność, w drodze bezprzetargowej, na poprawienie warunków zagospodarowania nieruchomości przyległej, z uwagi na przekroczenie granicy działki sąsiedniej.

Pierwszeństwo w nabyciu ww. nieruchomości przysługuje osobom, które spełniają warunki określone w art. 34 ust. 1 pkt 1 i pkt 2 ustawy o gospodarce nieruchomościami (Dz. U. z 2018 r. poz. 121 ze zm.) i złożą stosowne wnioski w Urzędzie Miejskim w Nidzicy, Plac Wolności 1 w terminie 6 tygodni od daty wywieszenia niniejszego wykazu.

Sporządził:

**INSPEKTOR**  
ds. Obrotu Nieruchomościami

*Magdalena Koscińska*

Opracował:

BURMISTRZ NIDZICY

*Jacek Kosmala*

KIEROWNIA WYDZIAŁU  
Gospodarki Mieszkaniowo-Komunalnym i Rolniczym

*Tomasz Krystianowicz - Hahutała*