

JEDNOSTKA
PROJEKTOWA:



USŁUGI INŻYNIERSKIE ANDRZEJ ROMAN

projektowanie budowlane & obsługa inwestycji

Tatary 40, 13-100 Nidzica; tel. +48602727347

NIP 745-107-81-95 Regon 280019347

romanprojektowanie@prokonto.pl www.projektowanie-budowlane.pl

PROJEKT STAŁEJ ORGANIZACJI RUCHU

**PRZEBUDOWA ULIC; DUBIEŃSKIEJ, ŚWIERCZEWSKIEGO,
NOWEJ, ŁĄKOWEJ, BEMA I RZEMIEŚLNICZEJ W NIDZICY
ORAZ BUDOWA DROGI NA DZIAŁKACH NR 64/5 W OBRĘBIE 2
MIASTA NIDZICA I NR 49/1 W OBRĘBIE 11 LITWINKI WRAZ Z
ODWODNIENIEM I OŚWIETLENIEM ULICZNYM**



INWESTOR:

**GMINA NIDZICA
PLAC WOLNOŚCI 1, 13-100 NIDZICA**

ZESPÓŁ PROJEKTOWY:

PROJEKTANT
BRANŻA
DROGOWA:

inż. ANDRZEJ ROMAN
upr. nr: 279/94/OL; nr OIB: WAM/BD/2254/01

podpis

listopad. 2016

Niniejszy projekt stanowi opracowanie autorskie firmy i jest chroniony prawem autorskim zgodnie z ustawą z dn.01.08.2000r. (Dz.U.nr 80 poz. 904). Powielanie i udostępnianie projektu lub jego części firmom i osobom trzecim wymaga zgody autora.

OPIS TECHNICZNY

Do projektu organizacji ruchu

Podstawa opracowania:

-Rozporządzenie Ministra Infrastruktury z dnia 23 września 2003 r. w sprawie szczegółowych warunków zarządzania ruchem na drogach oraz wykonywania nadzoru nad tym zarządzaniem.

-Rozporządzenie Ministra Infrastruktury z dnia 3 lipca 2003 r. w sprawie szczegółowych warunków technicznych dla znaków i sygnałów drogowych oraz urządzeń bezpieczeństwa ruchu drogowego i warunków ich umieszczania na drogach.

Przedmiot opracowania:

Przedmiotem projektu jest projekt stałej organizacji ruchu w związku z przebudową ulicy , wraz z kanalizacją deszczową, oświetleniem, budowa stanowisk postojowych dla samochodów osobowych

Parametry projektowanej drogi;

Kategoria – drogi **Gminne**, część ulicy Bema – droga wewnętrzna

Klasa – **D** ,

Prędkość projektowana V_p – 30 km/h

Kategoria ruchu: - KR – 1,

dla odcinka drogi gminnej KR – 3

Geometria pozioma

Szerokości jezdni; ul. Dubieńska – 5,5 i 6,0 m.

ul. Świerczewskiego – 6,0 m

ul. Nowa – 4,5 m

ul. Łąkowa – 6,0 m

ul. Bema – 5,0 i 6,0 m

ul. Rzemieślnicza – 5,0, 5,5 i 6,0 m

droga gminna – 6,0 m

Szerokość chodników; 1,5 i 2,0 m

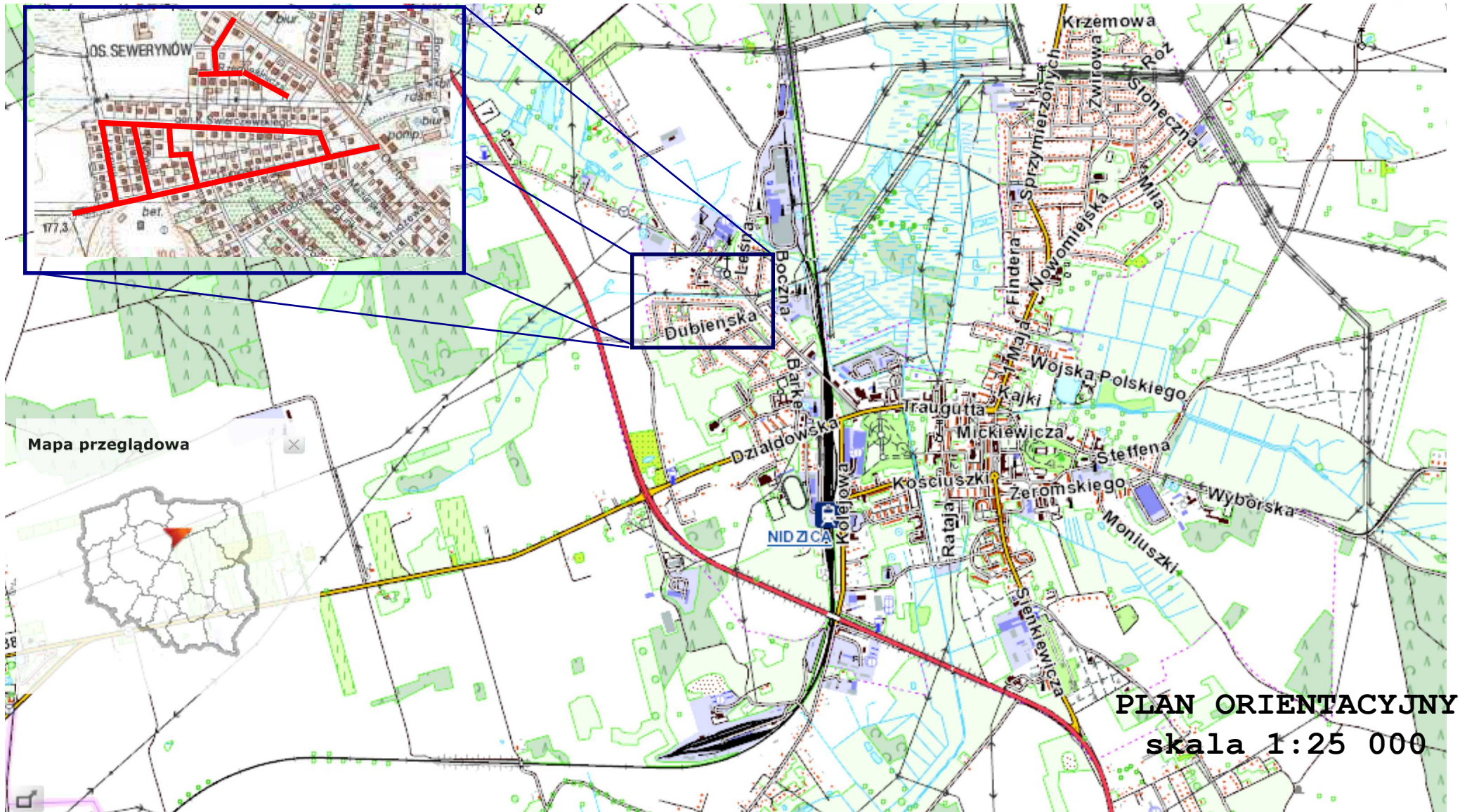
Stanowiska postojowe dla samochodów osobowych o wymiarach 2,5 x 5,0 m.

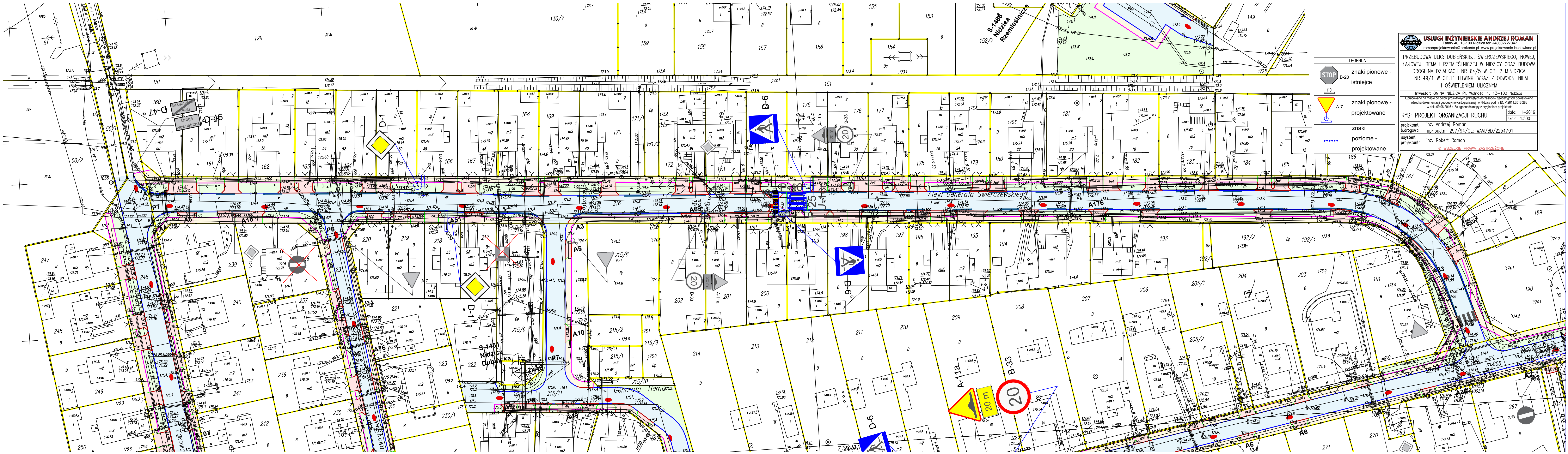
Ruch na wymienionych ulicach będzie miał charakter lokalny, obsługuje przylegającą zabudowę mieszkaniową, usługową, natomiast projektowany odcinek drogi gminnej ma w przyszłości obsługiwać projektowane tereny przemysłowo-usługowe .

Wykonanie i ustawienie wszystkich elementów projektu powinno być zgodne z Załącznikiem 1 i 2 do rozporządzenia Ministra Infrastruktury z dnia 3 lipca 2003 r. w sprawie szczegółowych warunków technicznych dla znaków i sygnałów drogowych oraz urządzeń bezpieczeństwa ruchu drogowego i warunków ich umieszczania na drogach . poz. 2181. Dz. U. Nr 220 z dnia 23 .12. 2003 r.

**Przewidywany termin wprowadzenia projektowanej organizacji ruchu –
- w 2018 r.**

skala 1:10 000





USZUGI INZYNIERSKIE ANDRZEJ ROMAN
 romanprojektowanie@prkonto.pl www.projektowanie-budowlane.pl
 PRZEBUDOWA ULIC: DUBIENSKIEJ, ŚWIERCZEWSKIEGO, NOWEJ, ŁAKOWEJ, BEMA I RZEMIEŚNICZEJ W NIDZICY ORAZ BUDOWA DRÓGI NA DZIAŁKACH NR 64/5 W OB. 2 M.NIDZICA I NR 49/1 W OB.11 LITWINKI WRAZ Z ODWODNIENIEM I OŚWIETLENIEM ULICZNYM
 Inwestor: GMINA NIDZICA PL. Wolności 1, 13-100 Nidzica
 Ograniczona na mapie do celów projektowych przysługują do czasów geodezyjnych powiatowego ośrodka dokumentacji geodezyjno-kartograficznej w Nidzicy pod nr ID: P.2811.2016.286 w dniu 09.06.2016 r. Za zgodność mapy z oryginałem projektant:
 RYS: PROJEKT ORGANIZACJI RUCHU data: 11-2016 skala: 1:500
 projektant inż. Andrzej Roman
 b.drogowa upr.bud.nr 297/94/0L; WAM/BD/2254/01
 asystent inż. Robert Roman
 projektanta

LEGENDA

- znaki pionowe - istniejące
- znaki pionowe - projektowane
- znaki poziome - projektowane




PRZEBUDOWA ULIC: DUBIEŃSKIEJ, ŚWIERCZEWSKIEGO, NOWEJ, ŁĄKOWEJ, BEMA I RZEMIEŚNICZEJ W NIDZICY ORAZ BUDOWA DROGI NA DZIAŁKACH NR 64/5 W OB. 2 M.NIDZICA I NR 49/1 W OB.11 LITWINKI WRAZ Z ODWODNIENIEM I OŚWIETLENIEM ULICZNYM

Inwestor: GMINA NIDZICA Pl. Wolności 1, 13-100 Nidzica
 Opracowano na mapie do celów projektowych przyjętych do zasobów geodezyjnych powiatowego ośrodka dokumentacji geodezyjno-kartograficznej w Nidzicy pod nr ID: P.2811.2016.286 w dniu 09.06.2016 r. Za zgodność mapy z oryginałem projektant:

RYS: PROJEKT ORGANIZACJI RUCHU data: 11-2016 skala: 1:500

projektant inż. Andrzej Roman
 b.drogowa upr.bud.nr 297/94/OL; WAM/BD/2254/01
 asystent inż. Robert Roman
 projektanta

© WSZELKIE PRAWA ZASTRZEŻONE

LEGENDA	
	B-20 znaki pionowe - istniejące
	A-7 znaki pionowe - projektowane
	znaki poziome - projektowane

