

**UCHWAŁA NR XXVIII/374/2020  
RADY MIEJSKIEJ W NIDZICY**

z dnia 20 sierpnia 2020 r.

**w sprawie przystąpienia do sporządzenia zmiany Studium uwarunkowań i kierunków  
zagospodarowania przestrzennego miasta i gminy Nidzica**

Na podstawie art.18 ust. 2 pkt 5 ustawy z dnia 8 marca 1990r. o samorządzie gminnym (Dz.U. z 2020r. poz. 713) oraz art. 9 ust. 1 w związku z art. 27 ustawy z dnia 27 marca 2003r. o planowaniu i zagospodarowaniu przestrzennym (Dz. U. z 2020 r. poz 293 z późn. zm. ), Rada Miejska w Nidzicy uchwała, co następuje:

§ 1. Przystępuje się do sporządzenia zmiany Studium uwarunkowań i kierunków zagospodarowania przestrzennego miasta i gminy Nidzica, uchwalonego uchwałą nr XIII/190/2019 Rady Miejskiej w Nidzicy z dnia 22 sierpnia 2019r., w zakresie:

- 1)aktualizacja ustaleń stosownie do obowiązujących przepisów, aktualizacja obszarów i terenów górniczych oraz terenów potencjalnego występowania złóż w obszarze wskazanym na załączniku graficznym nr 1 do niniejszej uchwały;
- 2)określenie możliwości zagospodarowania terenów działek w obszarze wskazanym na załączniku graficznym nr 2, 3, 4 i 5 do niniejszej uchwały.

§ 2. Wykonanie uchwały powierza się Burmistrzowi Nidzicy.

§ 3. Uchwała wchodzi w życie z dniem podjęcia.

Przewodniczący Rady  
Miejskiej

  
Tadeusz Danielczyk

**URZĄD MIEJSKI**

13-100 Nidzica, Pl. Wolności 1  
woj. warmińsko-mazurskie  
tel. (089) 625-07-10, fax 625-07-11  
0 0 0 6 8 7 7 6 4

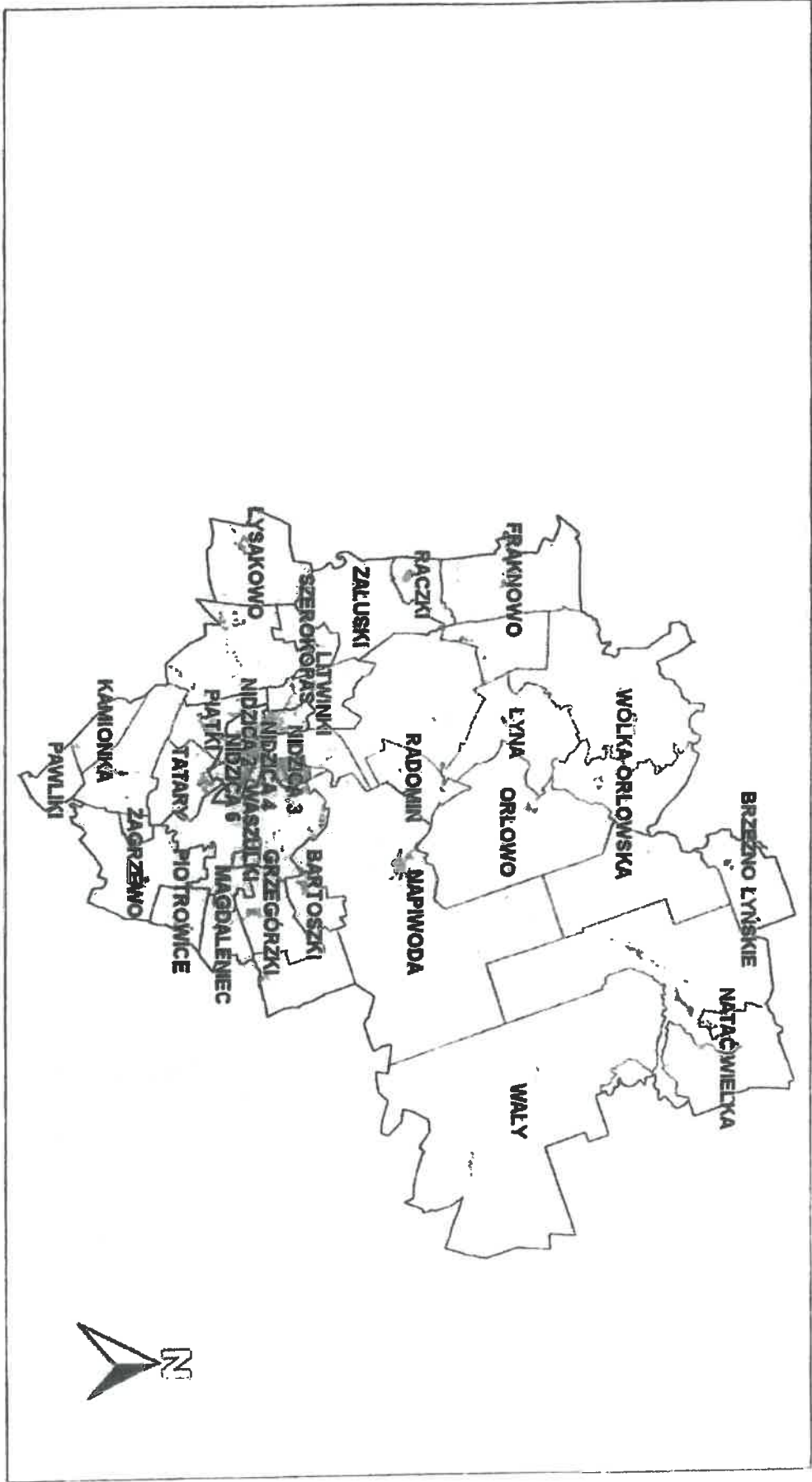
STWIERDZAM ZGODNOŚĆ  
KOPII - ODTYSU Z ORYGINAŁEM

Nidzica, dn 25-08-2020

PODINSPEKTOR  
ds. ogólnozmian administracyjnych

  
Paulina Malcym

Załącznik graficzny nr 1 do Uchwały Nr XVIII/341/2020 Rady Miejskiej w Nidzicy z dnia 20.09.2020 r. w sprawie: Granic terenu objętego załącznikiem.



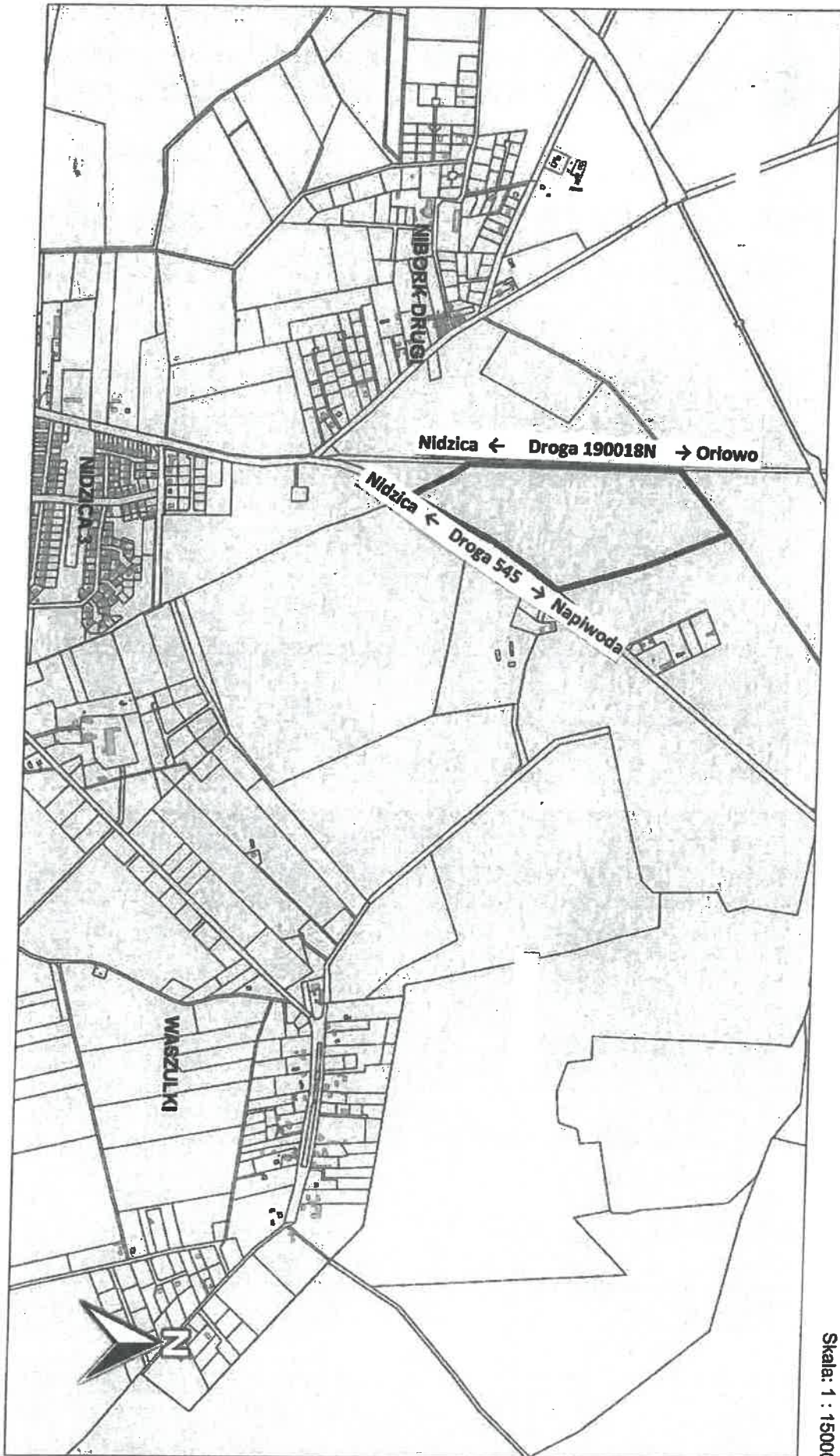
Skala: 1 : 200000

**URZĄD MIEJSKI**  
13-100 Nidzica, Pl. Wolności 1  
woj. warmińsko-mazurskie  
tel. (089) 625-07-10, fax 625-07-11  
Id: 16004A1C-BC13-4693-935C-6AA1991CD2CB. Uchwalony

STWIERDZAM ZGODNOŚĆ  
KOPII - ORYGINAŁEM  
25-08-2020

PODINSPEKTOR  
ds. ogólnodziałalności  
*Paulina Maksym*  
Paulina Maksym

Załącznik graficzny nr 2 do Uchwały Nr XXVIII/341/2020 Rady Miejskiej w Nidzicy z dnia 29 sierpnia 2020 r.  
.....Legenda ..... granice terenu objętego zmianą



Skala: 1 : 15000

**URZĄD MIEJSKI**  
13-100 Nidzica, Pl. Wolności 1  
wot. wgr. miejska mazurek  
Id: 16004A1C-B013-4693-935C-6AA1994CD2CB  
tel. (089) 625-07-10, fax 625-07-11  
000687764

STWIERDZAM ZGODNOŚĆ  
KOPII-OWYSU Z ORYGINAŁEM

25-08-2020

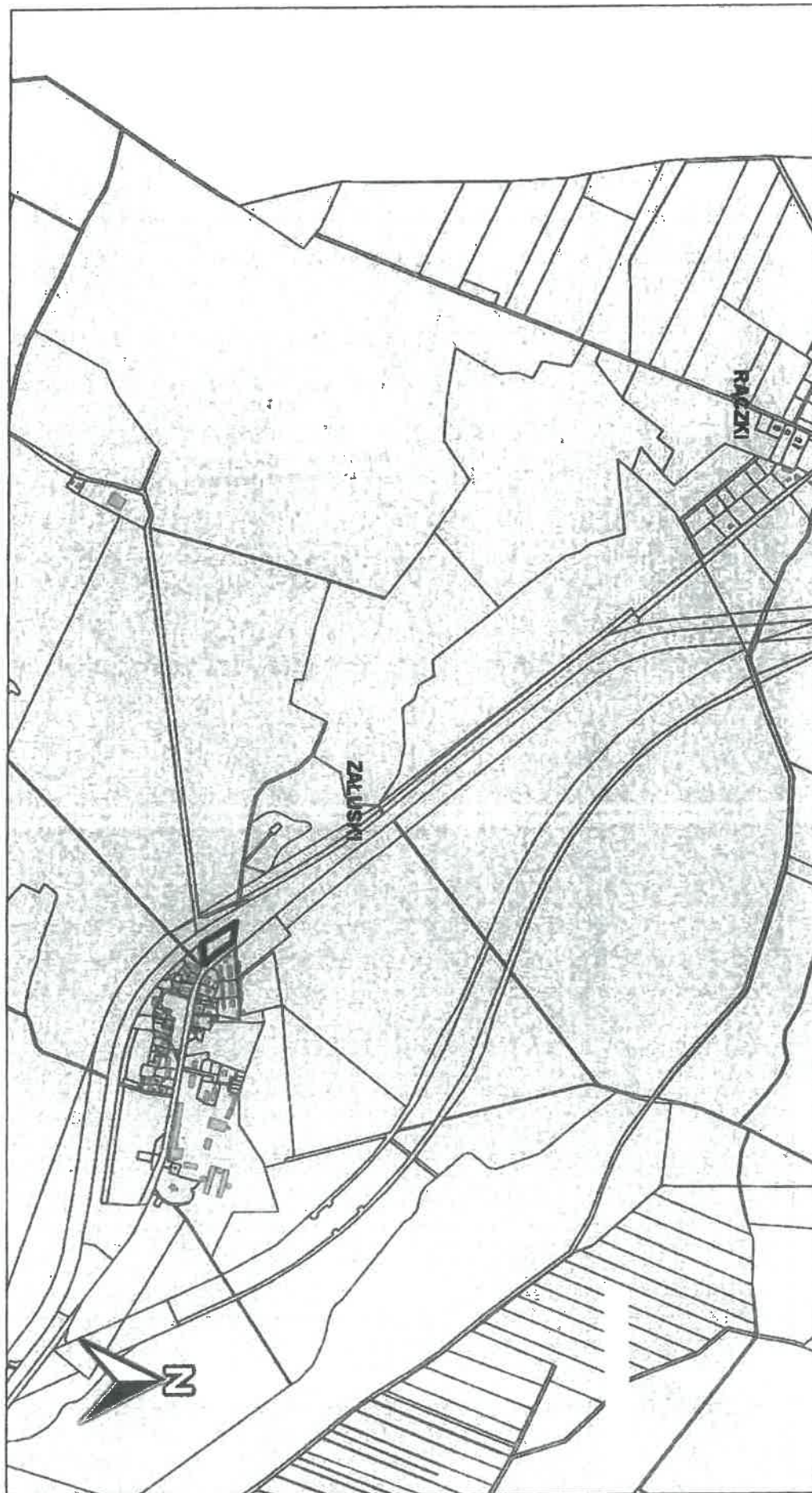
Uchwalony

PODINSPEKTOR  
ds. ogólnoadministracyjnych  
*Paulina Maksym*  
Paulina Maksym

Strona 3



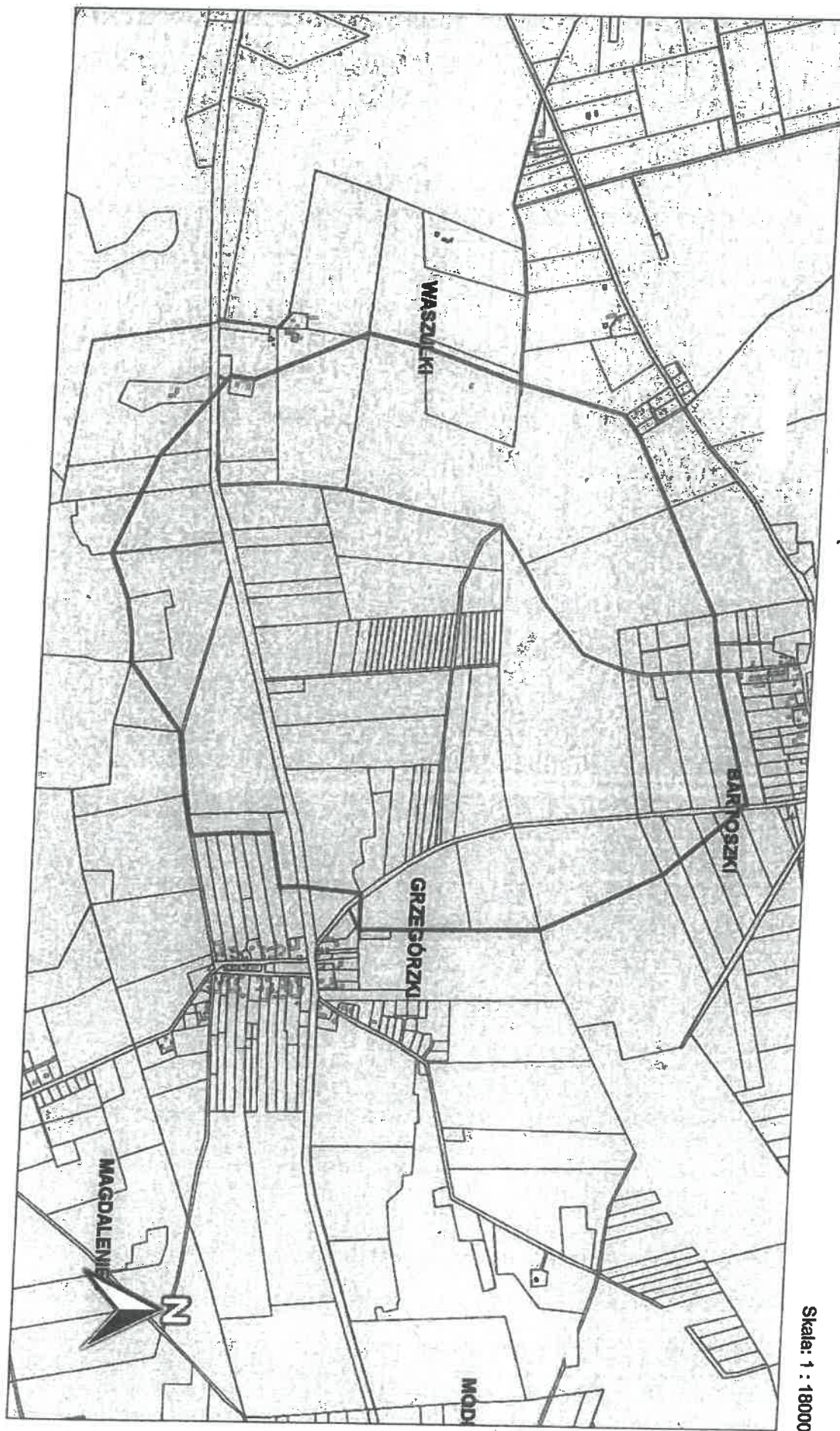
Załącznik graficzny nr 3 do Uchwały Nr XXVIII/391/2020 Rady Miejskiej w Nidzicy z dnia 20 kwietnia 2020 r.  
.....Legenda — granice terenu objętego zmianą



Skala: 1 : 15000



Załącznik graficzny nr 4 do Uchwały Nr XXVIII/374/2020 Rady Miejskiej w Nidzicy z dnia 20.08.2020  
Legenda — granice terenu objętego zmianą.



Skala: 1 : 18000

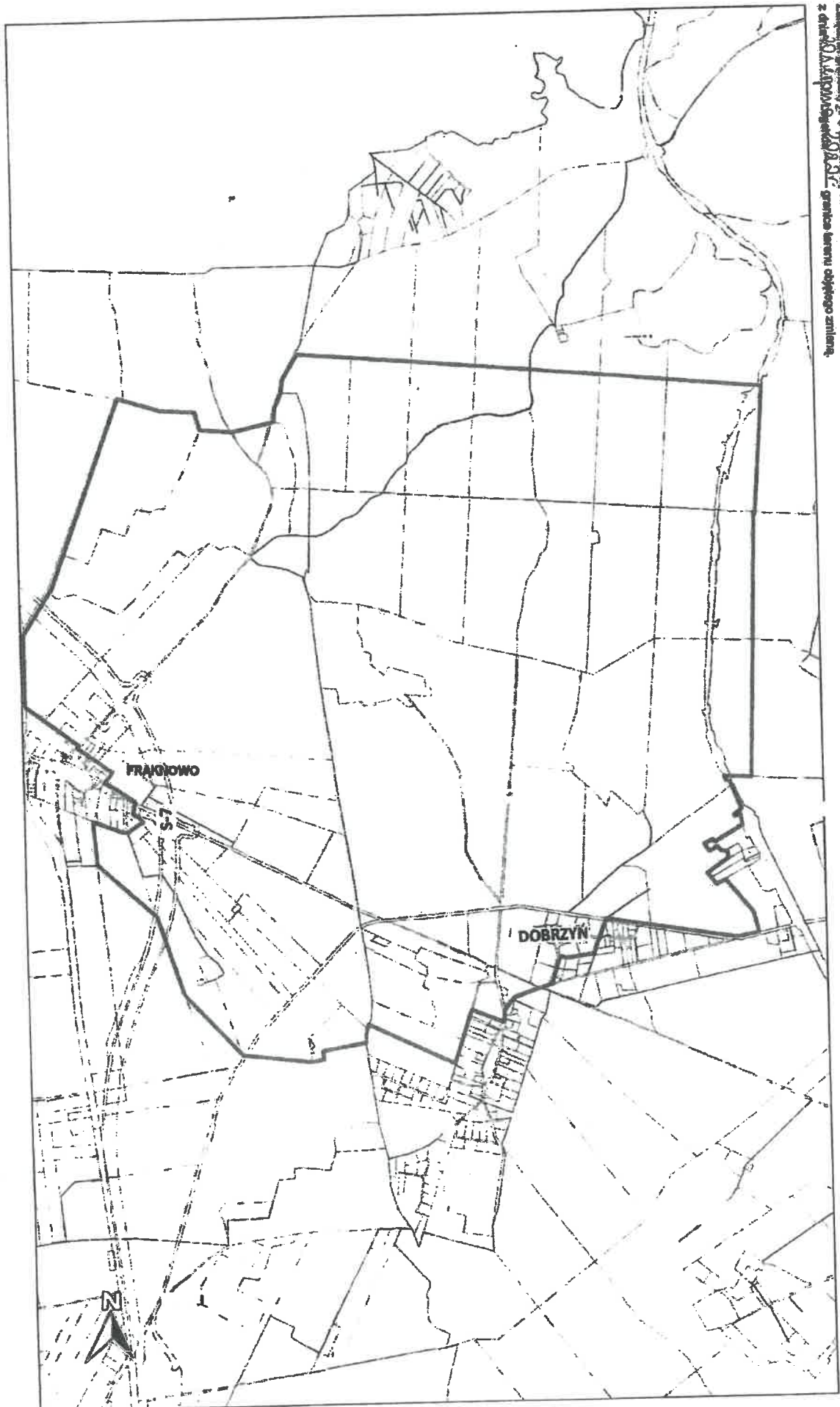
**URZĄD MIEJSKI**

13-100 Nidzica, Pl. Wolności 1  
tel. (089) 625-07-10, fax 625-07-11  
000687764

STWIERDZAM ZGODNOŚĆ  
KOPII KOPISU Z ORYGINAŁEM  
Nidzica, 25-08-2020

PODINSPEKTOR  
ds. ogólnozadaniowych

*Paulina Maksym*  
Paulina Maksym



Załącznik graficzny nr 6 do uchwały Nr ..... Rady Miejskiej w Nidzicy  
z dnia 23-08-2020 r. zmieniającej granice samorządu województwa

XXVIII/324/2020

2020-08-11  
Skala: 1 : 10000

**URZĄD MIEJSKI**  
13-100 Nidzica, Pl. Wolności 1  
woj. warmińsko-mazurski  
Id: 16004AIC-BC13-4693-935C-6AA1991GD2CB  
tel. (088) 625-07-10, fax 625-07-11  
000687784

STWIERDZAM ZGODNOŚĆ  
KOPII ORYGINAŁU  
23-08-2020  
Nidzica, dn .....

PODINSPEKTOR ds. ogólnego nadzoru stracyjnych

*Paulina Moksym*