


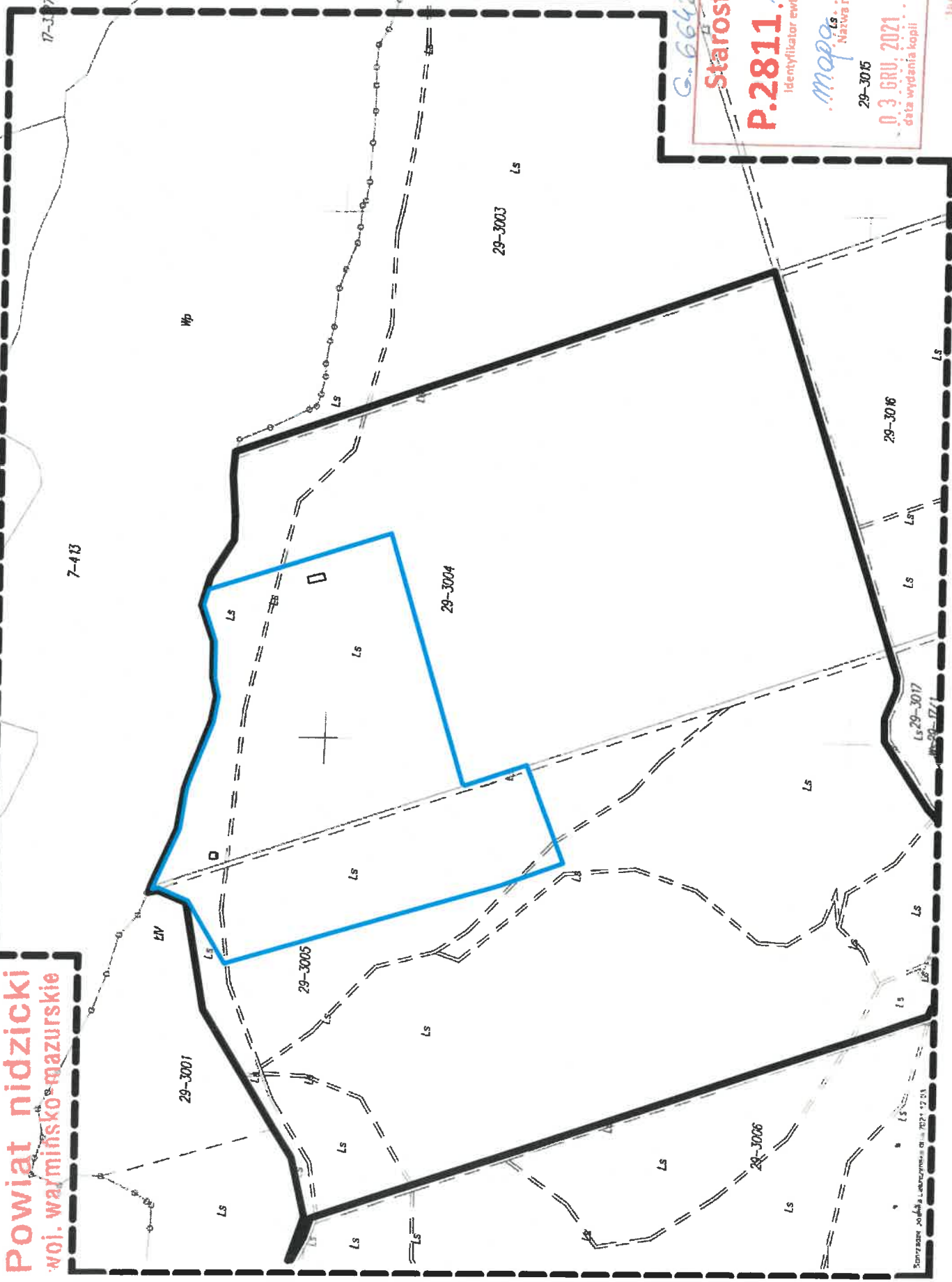


Obręb Wąky - 29
Gmina Nidzica
Powiat nidzicki
woj. warmińsko-mazurskie

Kopia mapy ewidencyjnej
w skali 1: 5000

Kopec

Legenda:		Granice działki ewidencyjnej
		Linie rozgraniczające teren inwestycji
		Granice obszaru analizowanego
OPRACOWAŁA: mgr inż. arch. Karina Denis		
wpisana na listę członków Warmińsko-Mazurskiej Okręgowej Izby Architektów pod nr WM-0175 uprawnienia architektoniczne nr 9/AWM OKK/2006		
ZALĄCZNIK NR 3		SKALA 1:5000
DO DECYZJI O WARUNKACH ZABUDOWY CZĘŚCI DZIAŁEK O NR EW. 3004, 3005 W OBRĘBIE WAŁY, GMINA NIDZICA		



G. 6642 z 5.10.2021

Starosta Nidzicki

P.2811 1996 323

Identyfikator ewidencyjny materiału zeskanowanego

mapa numeryczna

Nazwa materiału zasobu

29-3015

03 GRU 2021

data wydania kopii

INSPEKTOR W POWIATOWYM ODRĘDKU