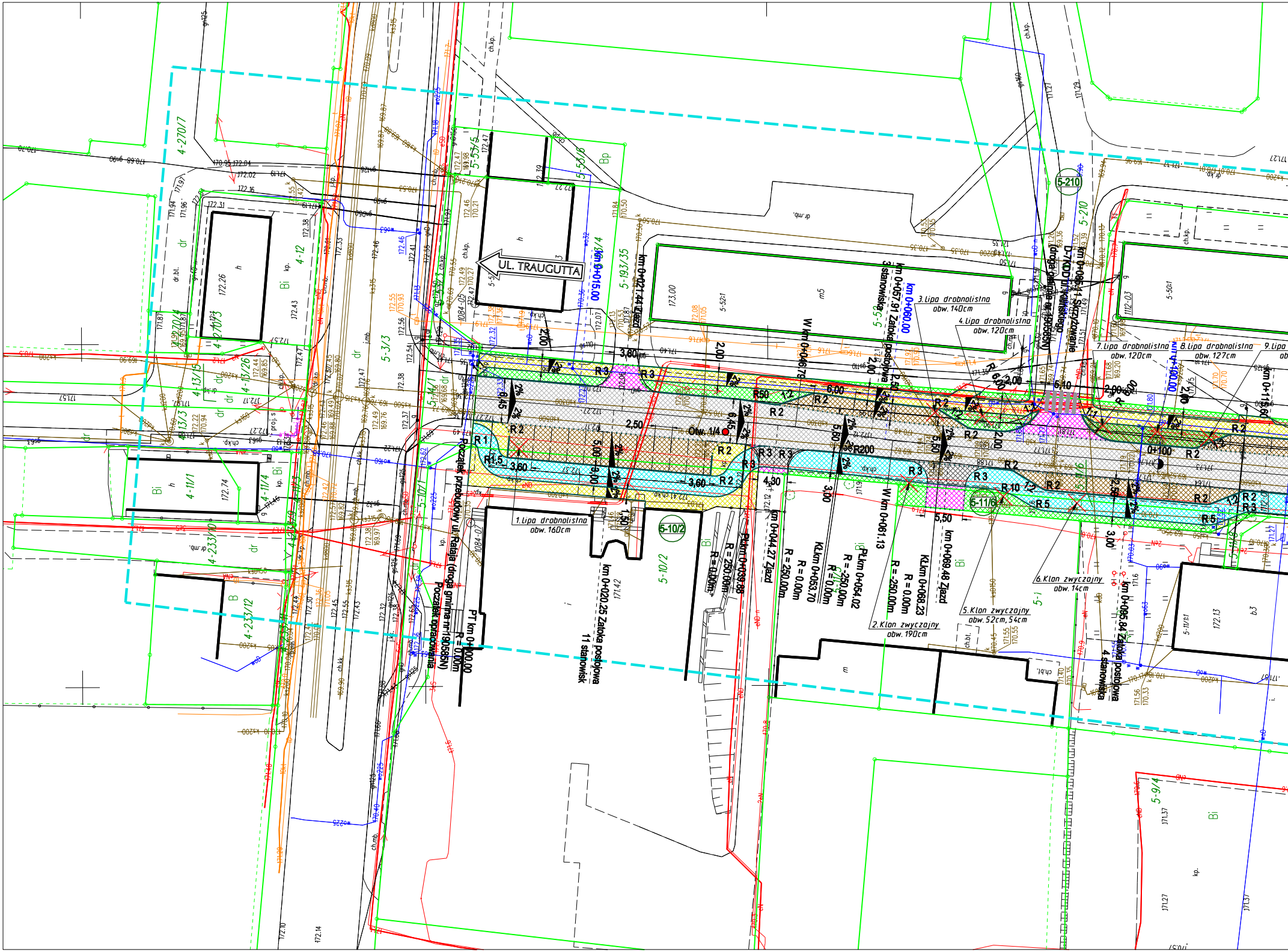

UL. TRAUGUTTA
Początek przebudowy ul. Rataja (droga gminna nr 190585N)
Początek opracowania
PT km 0+000.00
R = 0.00m
km 0+015.00
km 0+020.25 Zatoka postojowa
11 stanowisk
km 0+021.44 Zjazd
km 0+039.88
R = 250.00m
km 0+044.27 Zjazd
R = 250.00m
W km 0+046.79
KLkm 0+053.70
R = 0.00m
PLkm 0+054.02
R = -250.00m
km 0+057.91 Zatoka postojowa
3 stanowiska
km 0+060.00
W km 0+061.13
KLkm 0+068.23
R = 0.00m
R = -250.00m
km 0+069.48 Zjazd
D-7/KDD ul. Wiatrakowa (droga gminna nr 190589N)
km 0+095.84 Zatoka postojowa
4 stanowiska
0+100
Otw. 1/4
1.Lipa drobnolistna
obw. 160cm
2.Klon zwyczajny
obw. 190cm
3.Lipa drobnolistna
obw. 140cm
4.Lipa drobnolistna
obw. 120cm
5.Klon zwyczajny
obw. 52cm, 54cm
6.Klon zwyczajny
obw. 14cm
7.Lipa drobnolistna
obw. 120cm
8.Lipa drobnolistna
obw. 127cm
9.Lipa
5-210
5-10/2
5-11/6
4-270/7
4-12
4-13/26
4-13/5
4-233/10
4-233/12
4-11/1
4-11/4
5-3/3
5-53/6
5-193/35
5-52
5-9/4
R 1
R 1,5
R 2
R 3
R 5
R 10
R50
R200
3,60
3,80
2,50
6,45
6,00
5,50
4,30
3,00
2,00
1,50
2%

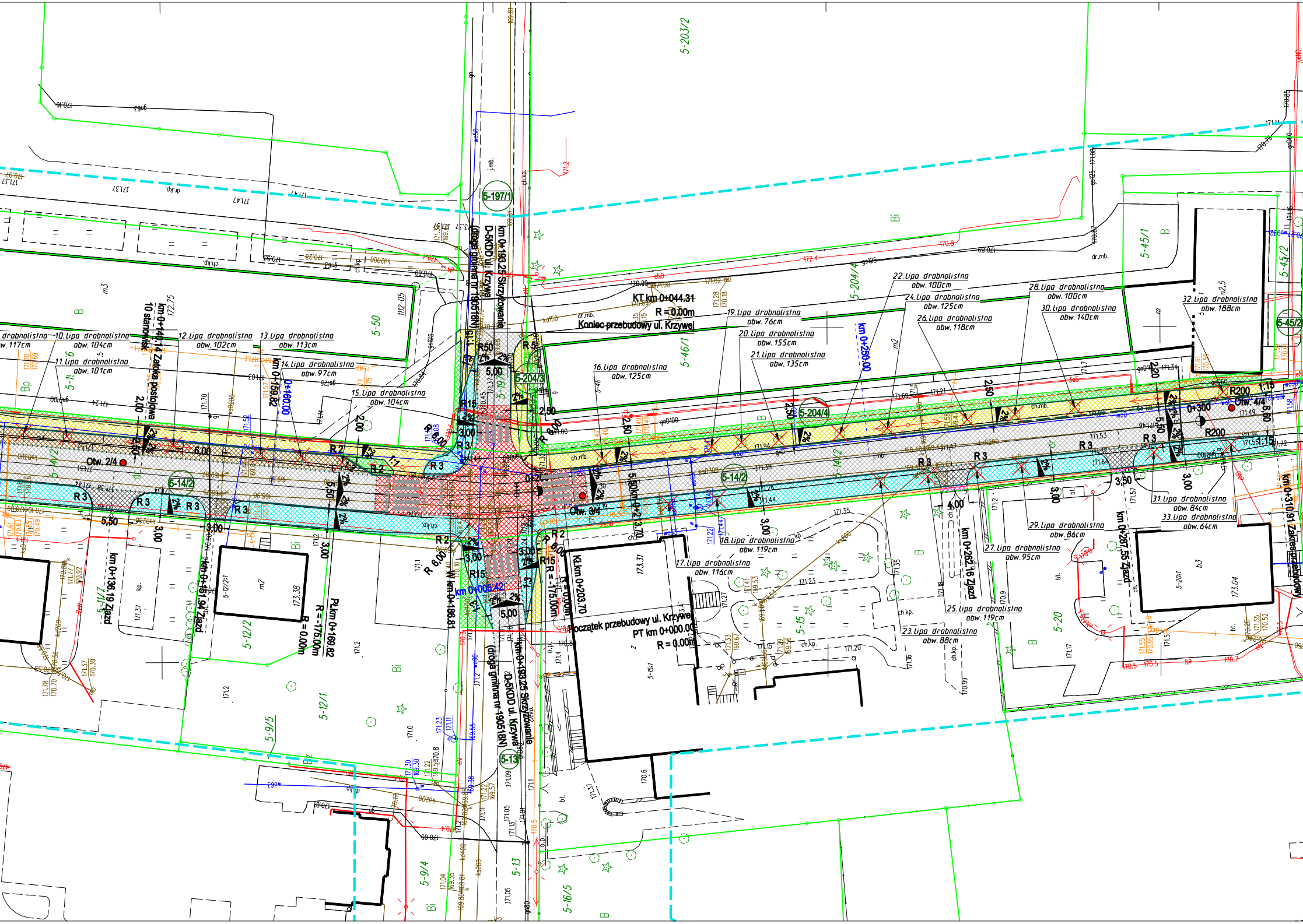
km 0+193,25 Skrzyżowanie
D-5KDD ul. Krzywa
(droga gminna nr 190518N)
KT km 0+044.31
R = 0.00m
Koniec przebudowy ul. Krzywej
Początek przebudowy ul. Krzywej
PT km 0+000.00
R = 0.00m
Kl km 0+203,70
R = 0.00m
R = -175.00m
W km 0+186.81
km 0+005.42
Pł km 0+169.82
R = -175.00m
km 0+159.82
km 0+144.14 Zatoka postojowa
10 stanowisk
km 0+136.19 Zjazd
km 0+151.94 Zjazd
km 0+213.70
km 0+250.00
km 0+262.16 Zjazd
km 0+287.55 Zjazd
km 0+310.91 Zakres przebudowy
0+180.00
0+200
0+300
Otw. 2/4
Otw. 3/4
Otw. 4/4
5-197/1
5-204/3
5-204/4
5-14/2
5-13
5-203/2
5-204/4
5-46/1
5-45/1
5-45/2
5-50
5-11/7
5-12/2
5-12/1
5-9/5
5-9/4
5-15
5-16/5
5-20
5-19
1112-05
10.Lipa drobnolistna obw. 104cm
11.Lipa drobnolistna obw. 101cm
12.Lipa drobnolistna obw. 102cm
13.Lipa drobnolistna obw. 113cm
14.Lipa drobnolistna obw. 97cm
15.Lipa drobnolistna obw. 104cm
16.Lipa drobnolistna obw. 125cm
17.Lipa drobnolistna obw. 116cm
18.Lipa drobnolistna obw. 119cm
19.Lipa drobnolistna obw. 76cm
20.Lipa drobnolistna obw. 155cm
21.Lipa drobnolistna obw. 135cm
22.Lipa drobnolistna obw. 100cm
23.Lipa drobnolistna obw. 88cm
24.Lipa drobnolistna obw. 125cm
25.Lipa drobnolistna obw. 119cm
26.Lipa drobnolistna obw. 118cm
27.Lipa drobnolistna obw. 95cm
28.Lipa drobnolistna obw. 100cm
29.Lipa drobnolistna obw. 86cm
30.Lipa drobnolistna obw. 140cm
31.Lipa drobnolistna obw. 84cm
32.Lipa drobnolistna obw. 188cm
33.Lipa drobnolistna obw. 64cm
R50
R5
R15
R 6,00
R 3
R 2
R200
1:15
1:1
1:3
2%
5,00
5,50
6,00
6,60
3,00
3,50
4,00
2,50
2,00
m2
m3
b3
Bi
B
Bp
ch.kp.
ch.mb.
dr.mb.
j.mb.
kp.
bl.
173.31
173.38
173.04
172.75

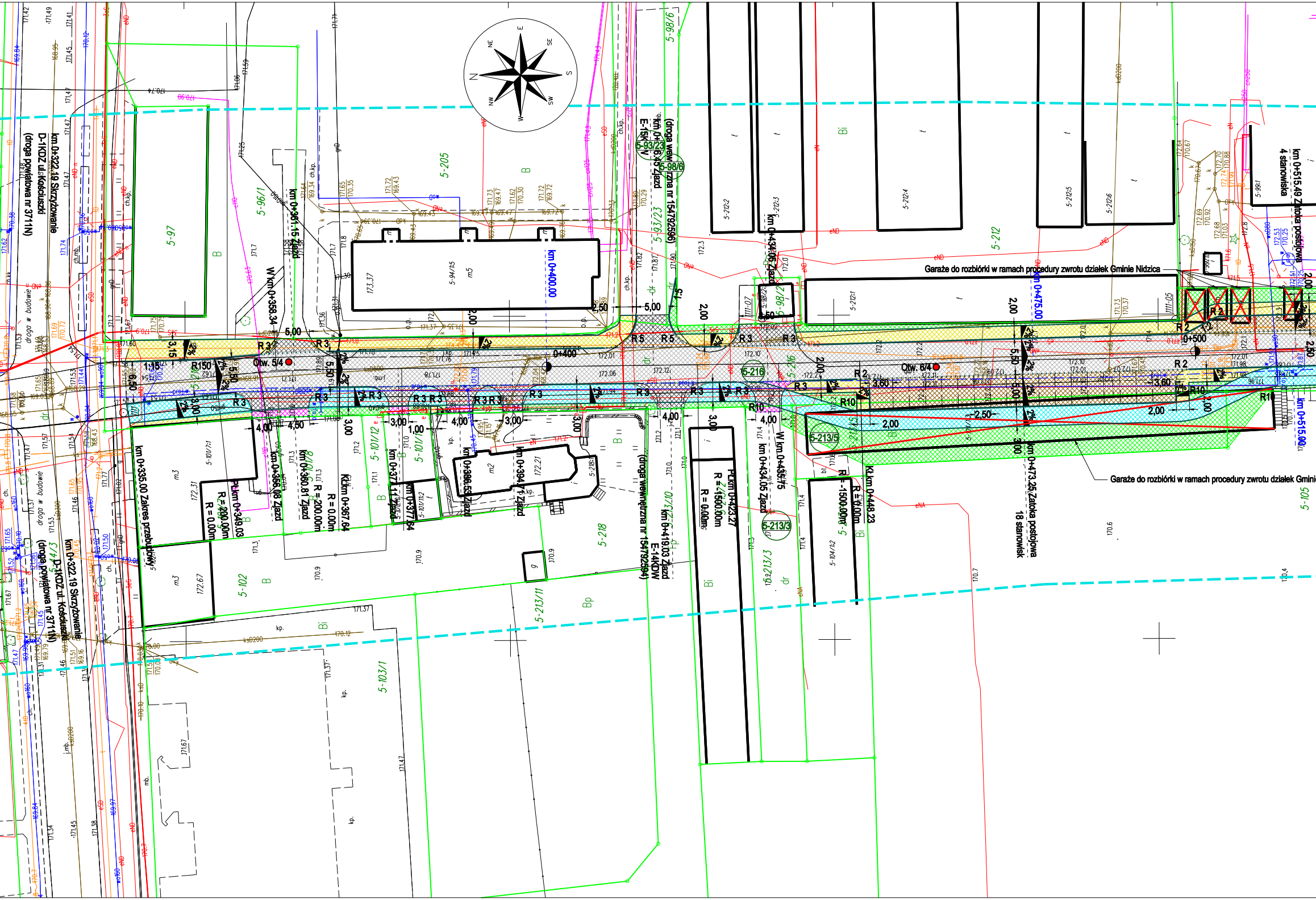
Garaże do rozbiórki w ramach procedury zwrotu działek Gminie Nidzica
Garaże do rozbiórki w ramach procedury zwrotu działek Gmini
km 0+515.49 Zatoka postojowa 4 stanowiska
km 0+473.25 Zatoka postojowa 18 stanowisk
km 0+475.00
km 0+515.00
km 0+400.00
0+400
0+500
km 0+322.19 Skrzyżowanie D-1KDZ ul. Kościuszki (droga powiatowa nr 3711N)
km 0+335.00 Zakres przebudowy
km 0+358.34
km 0+361.15 Zjazd
km 0+366.08 Zjazd
km 0+360.81 Zjazd
km 0+367.64
km 0+371.17 Zjazd
km 0+377.64
km 0+386.53 Zjazd
km 0+394.7 Zjazd
km 0+419.03 Zjazd E-14KDW
km 0+416.45 Zjazd E-15KDW
(droga wewnętrzna nr 154792596)
(droga wewnętrzna nr 154792594)
km 0+423.27
km 0+434.05 Zjazd
km 0+434.96 Zjazd
km 0+435.75
km 0+448.23
R = 200.00m
R = 0.00m
R = 1500.00m
R = -1500.00m
Otw. 5/4
Otw. 6/4
R150
R 3
R 5
R 2
R10
5-97
5-96/1
5-205
5-93/23
5-98/6
5-212
5-212/1
5-216
5-213/5
5-213/3
5-213/10
5-213/11
5-218
5-102
5-101/12
5-103/1
5-105
5-99/1
droga w budowie
2,00
5,00
5,50
3,60
3,00
4,00
4,50
2,50
2%
N
NE
E
SE
S
SW
W
NW

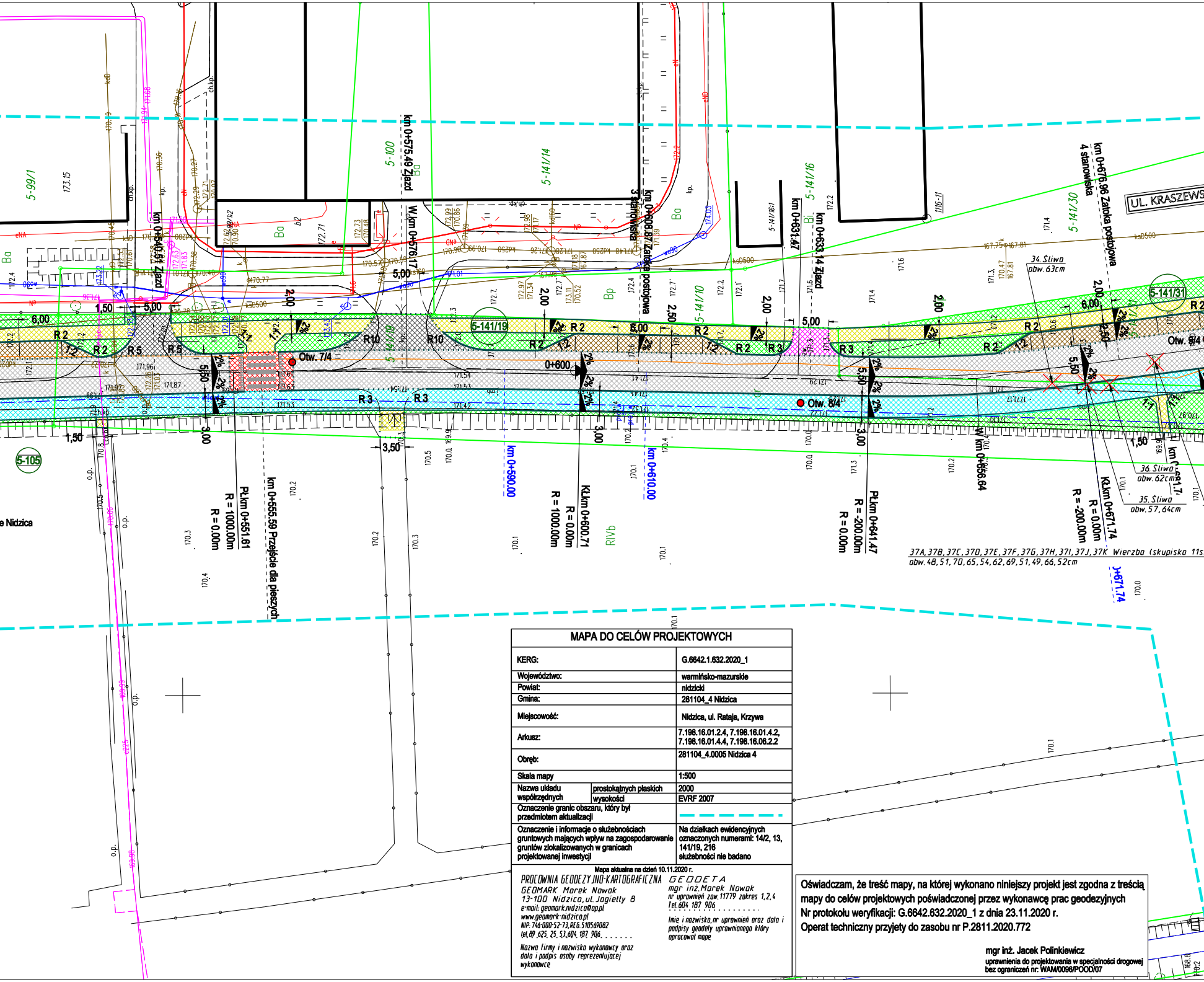
km 0+575.49 Zjazd
W km 0+576.17
km 0+540.51 Zjazd
km 0+608.87 Zatoka postojowa 3 stanowiska
km 0+631.47
km 0+633.14 Zjazd
km 0+676.96 Zatoka postojowa 4 stanowiska
UL. KRASZEWS
5-99/1
5-100
5-141/14
5-141/16
5-141/19
5-141/10
5-141/30
5-141/31
5-105
5-116/11
Otw. 7/4
Otw. 8/4
Otw. 9/4
0+600
R 2
R 3
R 5
R 10
6,00
5,00
2,00
2,50
5,50
3,00
1,50
3,50
2%
1:2
PŁkm 0+551.61
R = 1000.00m
R = 0.00m
km 0+555.59 Przejście dla pieszych
km 0+590.00
KŁkm 0+600.71
R = 1000.00m
R = 0.00m
km 0+610.00
PŁkm 0+641.47
R = -200.00m
R = 0.00m
W km 0+656.64
KŁkm 0+671.74
R = -200.00m
R = 0.00m
34. Śliwa obw. 63cm
36. Śliwa obw. 62cm
35. Śliwa obw. 57,64cm
37A, 37B, 37C, 37D, 37E, 37F, 37G, 37H, 37I, 37J, 37K Wierzba (skupisko 11s
obw. 48, 51, 70, 65, 54, 62, 69, 51, 49, 66, 52cm
e Nidzica
Ba
Bp
Bi
RIVb
o.p.

MAPA DO CELÓW PROJEKTOWYCH

KERG:		G.6642.1.632.2020_1
Województwo:		warmińsko-mazurskie
Powiat:		nidzicki
Gmina:		281104_4 Nidzica
Miejscowość:		Nidzica, ul. Rataja, Krzywa
Arkusz:		7.198.16.01.2.4, 7.198.16.01.4.2, 7.198.16.01.4.4, 7.198.16.06.2.2
Obręb:		281104_4.0005 Nidzica 4
Skala mapy		1:500
Nazwa układu współrzędnych	prostokątnych płaskich	2000
	wysokości	EVRF 2007
Oznaczenie granic obszaru, który był przedmiotem aktualizacji		▬ ▬ ▬ ▬ ▬
Oznaczenie i informacje o służebnościach gruntowych mających wpływ na zagospodarowanie gruntów zlokalizowanych w granicach projektowanej inwestycji		Na działkach ewidencyjnych oznaczonych numerami: 14/2, 13, 141/19, 216 służebności nie badano

Mapa aktualna na dzień 10.11.2020 r.

PRACOWNIA GEODEZYJNO-KARTOGRAFICZNA
GEOMARK Marek Nowak
13-100 Nidzica, ul. Jagiełły 8
e-mail: geomark.nidzica@op.pl
www.geomark-nidzica.pl
NIP: 746-000-52-73, REG. 510569082
tel. 89 625 25 53, 604 187 906 . . . .

Nazwa firmy i nazwisko wykonawcy oraz data i podpis osoby reprezentującej wykonawcę

GEODETA
mgr inż. Marek Nowak
nr uprawnień zaw. 11779 zakres 1,2,4
Tel. 604 187 906
. . . .

Imię i nazwisko, nr uprawnień oraz data i podpisy geodety uprawnionego który opracował mapę

Oświadczam, że treść mapy, na której wykonano niniejszy projekt jest zgodna z treścią mapy do celów projektowych poświadczonej przez wykonawcę prac geodezyjnych
Nr protokołu weryfikacji: G.6642.632.2020_1 z dnia 23.11.2020 r.
Operat techniczny przyjęty do zasobu nr P.2811.2020.772

mgr inż. Jacek Polinkiewicz
uprawnienia do projektowania w specjalności drogowej
bez ograniczeń nr: WAM/0096/POOD/07

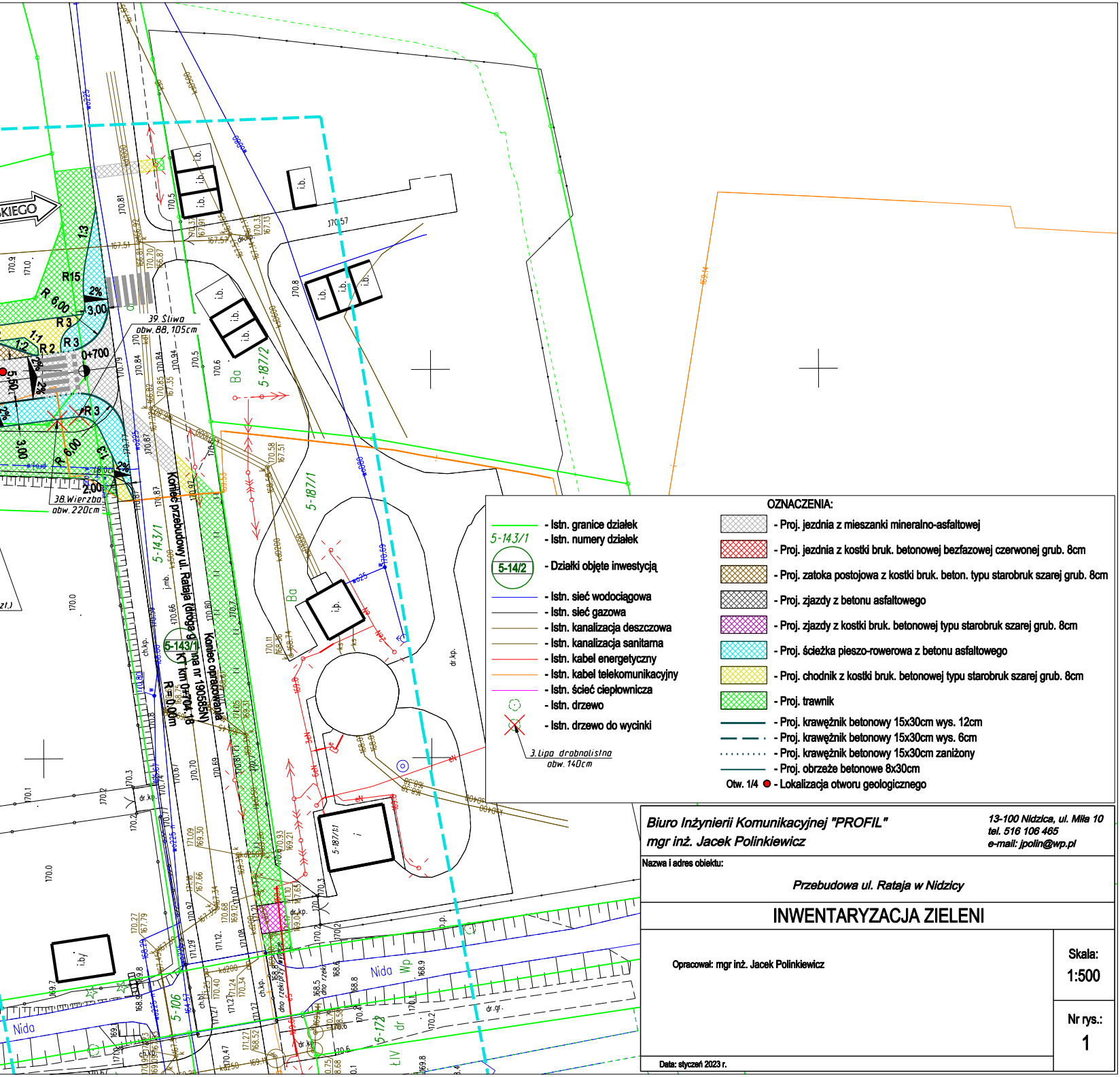

Koniec przebudowy ul. Rataja (droga gminna nr 190585N)
KT km 0+704.18
R = 0.00m
Koniec opracowania
5-143/1
5-187/2
5-187/1
5-106
5-172
5-187/1/1
39. Śliwa
obw. 88,105cm
38. Wierzba
obw. 220cm
0+700
R15
R 6,00
R 3
R 2
3,00
5,50
2,00
1:1
1:3
2%
i.b.
Ba
Nida
Wp
ch.kp.
dr.kp.
dr.gr.
j.mb.
dno rzeki

OZNACZENIA:

- Istn. granice działek
5-143/1 - Istn. numery działek
5-14/2 - Działki objęte inwestycją
- Istn. sieć wodociągowa
- Istn. sieć gazowa
- Istn. kanalizacja deszczowa
- Istn. kanalizacja sanitarna
- Istn. kabel energetyczny
- Istn. kabel telekomunikacyjny
- Istn. ścieć ciepłownicza
- Istn. drzewo
- Istn. drzewo do wycinki

3. Lipa drobnolistna
obw. 140cm

▨ - Proj. jezdnia z mieszanki mineralno-asfaltowej
▨ - Proj. jezdnia z kostki bruk. betonowej bezfazowej czerwonej grub. 8cm
▨ - Proj. zatoka postojowa z kostki bruk. beton. typu starobruk szarej grub. 8cm
▨ - Proj. zjazdy z betonu asfaltowego
▨ - Proj. zjazdy z kostki bruk. betonowej typu starobruk szarej grub. 8cm
▨ - Proj. ścieżka pieszo-rowerowa z betonu asfaltowego
▨ - Proj. chodnik z kostki bruk. betonowej typu starobruk szarej grub. 8cm
▨ - Proj. trawnik
- Proj. krawężnik betonowy 15x30cm wys. 12cm
- Proj. krawężnik betonowy 15x30cm wys. 6cm
- Proj. krawężnik betonowy 15x30cm zaniżony
- Proj. obrzeże betonowe 8x30cm
Otw. 1/4 ● - Lokalizacja otworu geologicznego

Biuro Inżynierii Komunikacyjnej "PROFIL"
mgr inż. Jacek Polinkiewicz

13-100 Nidzica, ul. Miła 10
tel. 516 106 465
e-mail: jpolin@wp.pl

Nazwa i adres obiektu:

Przebudowa ul. Rataja w Nidzicy

INWENTARYZACJA ZIELENI

Opracował: mgr inż. Jacek Polinkiewicz

Skala:
1:500

Nr rys.:
1

Data: styczeń 2023 r.