

STAROSTA NIDZICKI
13-100 Nidzica
ul. Traugutta 23

GMR

URZĄD MIEJSKI W NIDZICY

Wpłynęło 13.04.07

Nidzica, dnia 02 maja 2007r.

znak: BA.7351-59/07

po
Decyzja nr 75/2007

zał. Znak: 4816

Ławie
Roman
DTE

Na podstawie art.28, art. 33 ust. 1, art. 34 ust. 4 i art. 36 ustawy z dnia 7 lipca 1994r. Prawo budowlane (Dz. U. Nr 156 z 2006r., poz. 1118 z późn. zm.) oraz na podstawie art.104 ustawy z dnia 14 czerwca 1960r. - Kodeks postępowania administracyjnego (tekst jednolity Dz. U. z 2000r. Nr 98, poz.1071 z późn. zm.) po rozpatrzeniu wniosku Gminy Nidzica z dnia 01.03.2007r.,(data wpływu: 05.03.2007r.)

zatwierdzam projekt budowlany i udzielam pozwolenia na budowę dla Gminy Nidzica z siedzibą w Nidzicy przy Placu Wolności 1, 13-100 Nidzica na budowę drogi dojazdowej od ulicy Brzozowej do ulicy Konopnickiej w Nidzicy z oświetleniem ulicznym na działce nr 62/16, obręb nr 2 w Nidzicy, kategoria obiektu dla drogi XXV, a dla sieci oświetlenia drogowego XXVI.

Autorem projektu budowlanego jest inż. Andrzej Roman posiadający uprawnienia budowlane do projektowania w specjalności konstrukcyjno-inżynierskiej w zakresie dróg z ograniczeniami, nr ewid. uprawnień 279/94/OL oraz wpisany na listę członków Warmińsko-Mazurskiej Okręgowej Izby Inżynierów Budownictwa pod nr WAM/BD/2254/01

z zachowaniem następujących warunków, zgodnie z treścią art. 36 ust. 1 oraz art. 42 ust. 2 i 3 ustawy -Prawo budowlane:

1. teren, na którym będą prowadzone roboty budowlane odpowiednio oznakować i zabezpieczyć przed dostępem osób postronnych,
2. ustanowić kierownika budowy(branża drogowa) i robót (branża elektryczna). O każdej zmianie kierownika budowy i kierownika robót powiadomić Powiatowego Inspektora Nadzoru Budowlanego w Nidzicy,
3. roboty budowlane wykonywać zgodnie z pozwoleniem na budowę, projektem budowlanym i uzgodnieniami,
4. zawiadomić właściwy organ nadzoru budowlanego o zakończeniu budowy co najmniej 21 dni przed zamierzonym terminem przystąpienia do użytkowania,
5. kierownik budowy jest obowiązany prowadzić dziennik budowy.

Obszar oddziaływania obiektu, o którym mowa w art. 28 ust. 2 ustawy - Prawo budowlane, obejmuje nieruchomości:

- działka nr 62/16, obręb nr 2 w Nidzicy.

Uzasadnienie

Decyzję wydano w oparciu o decyzję Burmistrza Szczytna nr 41/2006 z dnia 21.07.2006r. o ustaleniu lokalizacji inwestycji celu publicznego.

Wniosek o wydanie pozwolenia na budowę złożono przed upływem dwóch lat od dnia, w którym decyzja Burmistrza Nidzicy Nr 4/2007 z dnia 15 lutego 2007r., o środowiskowych uwarunkowaniach zgody na realizację przedsięwzięcia stała się ostateczna.

Od decyzji niniejszej przysługuje odwołanie do Wojewody Warmińsko-Mazurskiego za pośrednictwem Starosty Nidzickiego w terminie 14 dni od dnia doręczenia.



Z up. STAROSTY

mgr inż. *Anna* Walewska
KIEROWNIK
Wydziału Budownictwa i Architektury

Załącznik:

1. Projekt budowlany drogi dojazdowej od ul. Brzozowej do ul. Konopnickiej w Nidzicy.

Pouczenie:

1. Inwestor zobowiązany jest zawiadomić o zamierzonym terminie rozpoczęcia robót budowlanych, na które jest wymagane pozwolenie na budowę, właściwy organ nadzoru budowlanego oraz projektanta sprawującego nadzór nad zgodnością realizacji budowy z projektem, co najmniej na 7 dni przed ich rozpoczęciem, dołączając na piśmie:
 - 1) oświadczenie kierownika budowy (robót), stwierdzające sporządzenie planu bezpieczeństwa i ochrony zdrowia oraz przyjęcie obowiązku kierowania budową (robotami budowlanymi), a także zaświadczenie, o którym mowa w art. 12 ust. 7 ustawy – Prawo budowlane,
 - 2) w przypadku ustanowienia nadzoru inwestorskiego – oświadczenie inspektora nadzoru inwestorskiego, stwierdzające przyjęcie obowiązku pełnienia nadzoru inwestorskiego nad danymi robotami budowlanymi, a także zaświadczenie, o którym mowa w art. 12 ust. 7 ustawy – Prawo budowlane,
 - 3) informację zawierającą dane zamieszczone w ogłoszeniu, o którym mowa w art. 42 ust. 2 pkt 2 ustawy – Prawo budowlane.
2. Inwestor może przystąpić do użytkowania obiektu przed wykonaniem wszystkich robót budowlanych pod warunkiem uzyskania pozwolenia na użytkowanie, wydanego przez właściwy organ nadzoru budowlanego.
3. W przypadku, gdy uzyskanie pozwolenia na użytkowanie nie jest wymagane, do użytkowania obiektu można przystąpić po upływie 21 dni od dnia doręczenia do właściwego organu nadzoru budowlanego zawiadomienia o zakończeniu budowy, jeżeli organ w tym terminie nie wniesie sprzeciwu w drodze decyzji.

Otrzymują:

1. Gmina Nidzica (wraz z 2 egz. projektu budowlanego)
pl. Wolności 1
13-100 Nidzica
2. a/a (A.Sz.)

Do wiadomości:

1. Urząd Miejski w Szczytnie
12-100 Szczytno
2. Powiatowy Inspektor Nadzoru Budowlanego w Nidzicy (wraz z 1 egz. projektu budowlanego)
ul. Murarska 4
13-100 Nidzica



Wniosek / zgłoszenie / pełnomocnictwo z dnia 05.03.2007 r.
 Dokonano opłaty skarbowej zł, za
..... przelewem na konto PKO BP O/Ostró.
nr 35 1020 3613 0000 6502 0004 7903 / wpłatą do kasy,
pokwitowanie nr z dnia 20 r.
 Nie podlega opłacie skarbowej / zwolniony na podstawie art. 7, pkt 3
Zał. cz. pkt ustawy o opłacie skarbowej (Dz. U. Nr 225, poz. 1635)
 Wniosek rozpatrzono bez dokonania opłaty skarbowej na podstawie
.....
Starostwo Powiatowe w Nidzicy

Z up. STAROSTY
mgr inż. Lidia Walewska
KIEROWNIK
Wydziału Budownictwa i Architektury

Decyzja zwolniona od opłaty skarbowej.

Podstawa prawna ((art. 7 pkt 3 ustawy o opłacie skarbowej (Dz. U. z 2006r., Nr 225, poz. 1635)).

Spz
budowy

STAROSTWO POWIATOWE
13-100 Nidzica
ul. Traugutta 23
tel./fax 625-32-79

STAROSTWO POWIATOWE
13-100 Nidzica
ul. Traugutta 23
tel./fax 089-625-32-79

USŁUGI INŻYNIERSKIE ANDRZEJ ROMAN
Tatary 40, 13-100 Nidzica
tel:0896252665 NIP 745-107-81-95

Załącznik nr 1 stanowiący integralną
część decyzji nr 75/2007 z dnia 02.V.07
zawierający opieczetowanych kart
rysunków i opis.

PROJEKT BUDOWLANY

Sup. STAROSTY
mgr inż. Lidia Walewska
KIEROWNIK
Wydziału Budownictwa i Architektury

Działka nr 62/16 obręb nr 2 m. Nidzica

Droga dojazdowa od ul. Brzozowej
do ul. Konopnickiej w m. Nidzica

INWESTOR: GMINA NIDZICA
Pl. Wolności 1, 13-100 NIDZICA

PROJEKTANT:
Branża drogowa; inż. Andrzej ROMAN
Upr. bud. Nr 279/94/OL

Branża elektryczna; Włodzimierz ŻEBROWSKI
Upr. bud. Nr 167/94/OL

PROJEKT ZAWIERA³⁹..... STRON

Nidzica , luty , 2007

Spis zawartości projektu budowlanego:

I. Projekt zagospodarowania terenu.

- Decyzja nr 41/2006 o ustaleniu lokalizacji inwestycji celu publicznego	str. 4 – 8
- Decyzja nr 4/2007 o środowiskowych uwarunkowaniach	str. 9 - 12
- Warunki przyłączenia do sieci elektroenergetycznej nr 07/R6/0111	str.13 - 14
- Uzgodnienia ZUD – 31/2007	str.15 - 16
- Uzgodnienie – Koncern Energetyczny ENERGA SA	str.17 - 18
- Uzgodnienie – PZD.DT.K/7334/22/2007	str.19
- Mapa do celów projektowych	str.20
- Opis techniczny	str.21 -22
-Rys. nr 1 –plan zagospodarowania terenu wraz z uzgodnieniami	str.23

II. Projekt architektoniczno-budowlany – branża drogowa

-Opis techniczny.	str. 25 – 26
-Tabela robót ziemnych	str. 27
-Tabela powierzchni plantowania	str. 28
-Rys. nr 1 – profil podłużny	str. 29
-Rys. nr 2 – przekrój normalny	str. 30
-Rys. nr 3 – szczegół konstrukcyjny	str. 31
-Rys. nr 4 - 6 – przekroje normalne	str. 32 - 34

III. Projekt architektoniczno-budowlany – branża Elektryczna

-Opis techniczny.	str. 36 - 37
-Rys. nr 1 – trasa linii oświetleniowej	str. 38
-Rys. nr 2 – schemat oświetlenia	str. 39

IV Załączniki;

-Zaświadczenia	str. 40 – 42
-Oświadczenia	str. 43 - 45

STAROSTWO POWIATOWE
13-100 Nidzica
ul. Traugutta 23
tel./fax 625-32-79



Olsztyn 28 grudnia 2006
(data)

Zaświadczenie nr 5178 / 2006

Pan/Pani **Andrzej Roman**

miejsce zamieszkania **ul. Tatary 40**

13-100 Nidzica

jest członkiem Warmińsko – Mazurskiej

Okręgowej Izby Inżynierów Budownictwa o numerze

ewidencyjnym WAM / **BD/2254/01**

i posiada wymagane ubezpieczenie od odpowiedzialności cywilnej.

Niniejsze zaświadczenie jest ważne


od dnia **2007-01-01** do dnia **2007-12-31**

PRZEWODNICZĄCY
Warmińsko-Mazurskiej Okręgowej Izby
Inżynierów Budownictwa

mgr inż. Zdzisław Binerowski

**Za zgodność
z oryginałem**

inż. Andrzej Roman
upr. dopow. nr 78/94/OL
nr 279/06
§2 ust. 2 pkt 2
§7 §13 ust. 1 pkt 3 lit. b



P O L S K A
I Z B A
I N Ż Y N I E R Ó W
B U D O W N I C T W A

Olsztyn 4 stycznia 2007
(data)

Zaświadczenie nr 231 / 2007

Pan/Pani **Włodzimierz Żebrowski**

miejsce zamieszkania **ul. Piłsudskiego 5/4**

12-100 Szczytno

jest członkiem Warmińsko – Mazurskiej

Okręgowej Izby Inżynierów Budownictwa o numerze

ewidencyjnym WAM / **IE/3150/01**

i posiada wymagane ubezpieczenie od odpowiedzialności cywilnej.

Niniejsze zaświadczenie jest ważne

od dnia **2007-01-01** do dnia **2007-12-31**

PRZEWODNICZĄCY
Warmińsko-Mazurskiej Okręgowej Izby
Inżynierów Budownictwa

mgr inż. Zdzisław Binerowski

**Za zgodność
z oryginałem**

inż. Andrzej Roman
upr. drogowy nr 278/94/OL
i nr 279/94/OL
§2 ust. 2 pkt 2, §6 ust. 1;
§7 i §13 ust. 1 pkt 3 lit. b



P O L S K A
I Z B A
I N Ż Y N I E R Ó W
B U D O W N I C T W A

Olsztyn 23 stycznia 2007
(data)

Zaświadczenie nr 677 / 2007

Pan/Pani **Krzysztof Połukord**

miejsce zamieszkania **ul. Osuchowskiego 28/6**
12-100 Szczytno

jest członkiem Warmińsko – Mazurskiej

Okręgowej Izby Inżynierów Budownictwa o numerze

ewidencyjnym WAM / **BD/2122/01**

i posiada wymagane ubezpieczenie od odpowiedzialności cywilnej.

Niniejsze zaświadczenie jest ważne

od dnia **2007-01-01** do dnia **2007-12-31**

**Za zgodność
z oryginałem**

inż. Andrzej Roman
upr. drogowe nr 278/94/OL
i nr 279/94/OL
§2 ust. 2 pkt 2; §3 ust. 1;
§7 i §13 ust. 1 pkt 3 lit. b

PRZEWODNICZĄCY
Warmińsko-Mazurskiej Okręgowej Izby
Inżynierów Budownictwa

mgr inż. Zdzisław Binerowski

Andrzej ROMAN

(projektant, sprawdzający)

Oświadczenie

Oświadczam, że projekt budowlany „DROGI DOJAZDOWEJ
OD ul. BRZOZOWEJ DO ul. KONOPNICKIEJ w m. NIDZICA”

sporządzono zgodnie z obowiązującymi przepisami oraz zasadami wiedzy
technicznej.

Nidzica, dnia 15.02.2007.

inż. Andrzej Roman
upr. drogowy nr 278/94/01
I nr 279/94/01
§2 ust. 2 pkt 2; §3 ust. 1;
§7 i §13 ust. 1 pkt 3 lit. b

OŚWIADCZENIE

Niniejszym oświadczam, jako projektant, że „Projekt oświetlenia ulicznego przy

projektowanej drodze między ulicą Brzozową i M.Konopnickiej”

został sporządzony zgodnie z obowiązującymi przepisami oraz zasadami wiedzy technicznej.

Nidzica, dnia 13.02.2007r.

technik *Włodzimierz Chrowski*
12-100 Szczytno, ul. M.J. Piłsudskiego 5/4
upr bud Nr 167/94/S/13.14ad


OŚWIADCZENIE

Na podstawie art. 20 ust. 4 ustawy z dnia 7 lipca 1994r. – *Prawo budowlane* (jednolity tekst Dz. U. z 2003 r. Nr 207, poz. 2016 z późniejszymi zmianami)

OŚWIADCZAM,

że projekt budowlany „BUDOWA DROGI DOJAZDOWEJ OD ul. BRZOZOWEJ DO ul. KONOPNICKIEJ W NIDZICY” został sporządzony zgodnie z obowiązującymi przepisami oraz zasadami wiedzy technicznej.

Projektant sprawdzający:


KRZYSZTOF POLUKOID
mgr inż. budownictwa drogowego
nr uprawnień: 33/89/OL
Zakres uprawnień:
projektowanie, kierowanie, nadzorowanie,
kontrolowanie, ocenianie i badanie stanu
technicznego w zakresie budowy dróg,
lotniskowych dróg startowych i manipulacyjnych

USŁUGI INŻYNIERSKIE ANDRZEJ ROMAN
Tatary 40, 13-100 Nidzica
tel:0896252665 NIP 745-107-81-95

PROJEKT ZAGOSPODAROWANIA TERENU

Działka nr 62/16 obręb nr 2 m. Nidzica

Droga dojazdowa od ul. Brzozowej
do ul. Konopnickiej w m. Nidzica

INWESTOR: **GMINA NIDZICA**
Pl. Wolności 1, 13-100 NIDZICA

PROJEKTANT:
Branża drogowa; **inż. Andrzej ROMAN**
Upr. bud. Nr 279/94/OL

Branża elektryczna; **Włodzimierz ŻEBROWSKI**
Upr. bud. Nr 167/94/OL

Nidzica, styczeń, 2007

RM.7331- 40/2006

Wpłynęło 25.08.06

podpis 66.90

Szczytno, dnia 21.07.2006r.

zał. znak: **DECYZJA Nr 41/2006****o ustaleniu lokalizacji inwestycji celu publicznego**

Burmistrz Miasta Szczytna na podstawie art.4 ust.2 pkt 1, art.50 ust.1 i 4, art.51 ust.1 pkt 2, art.53 ust.1, 3 i 4 pkt 9 oraz art.54 ustawy z dnia 27 marca 2003 r. o planowaniu i zagospodarowaniu przestrzennym (Dz.U. Nr 80, poz.717) i art.104 §1 ustawy z dnia 14 czerwca 1960 r. Kodeks postępowania administracyjnego (Dz.U. z 2000 r. Nr 98, poz.1071 z późn.zm.), po rozpatrzeniu wniosku z **dnia 8 maja 2006 r., Urzędu Miejskiego w Nidzicy, 13-100 Nidzica, Pl.Wolności 1,**

ustala

lokalizację inwestycji celu publicznego polegającą na **budowie drogi gminnej na działce nr ewidencyjny 62/16 w obrębie geodezyjnym 2 Miasta Nidzica, na rzecz Inwestora – Gminy Nidzica, 13-100 Nidzica, Pl.Wolności 1.**

1. Rodzaj inwestycji :

Obiekt infrastruktury technicznej. Inwestycja celu publicznego zgodnie z art. 6 pkt 1 ustawy z dnia 21 sierpnia 1997r. o gospodarce nieruchomościami (tj.- Dz.U. z 2004r. Nr 261 poz.2603).

2. Funkcja zabudowy :

droga jednojezdniowa o kategorii drogi gminnej.

3. Ustalenie warunków i szczegółowe zasady zagospodarowania terenu oraz jego zabudowy.**3.1. Dane dotyczące ustalenia charakterystycznych danych dotyczących projektowanej inwestycji :**

- a) inwestycja liniowa,
- b) szerokość jezdni – 5,5 m ± 1,0m,
- c) chodnik - jednostronny,
- d) droga o ruchu kategorii KR 2 i klasie drogi D
- e) odwodnienie drogi – do istniejącej sieci w ul.Działdowskiej i Olsztyńskiej
- f) oświetlenie drogi.

3.2. W sprawach nieokreślonych powyżej mają zastosowanie przepisy rozporządzenia Ministra Infrastruktury z dnia 12 kwietnia 2002 r. w sprawie warunków technicznych jakim powinny odpowiadać budynki i ich usytuowanie (Dz.U. Nr 75, poz. 690 z późn.zm.).**3.3. Projekt zagospodarowania terenu inwestycji należy wykonać na kopii mapy sytuacyjno-wysokościowej w skali 1: 500 lub 1:1000, do celów projektowych zgodnie z rozporządzeniem Ministra Infrastruktury z dnia 3 lipca 2003 r., w sprawie szczegółowego zakresu i formy projektu budowlanego (Dz.U.Nr 120, poz.1133) oraz Polską Normą PN-B-01027.****3.4. Projekt budowlany należy opracować z uwzględnieniem wymogów art.5 i art.6, Prawa budowlanego (Dz.U.z 2003 r.Nr 207, poz.2016 - tekst jednolity) oraz zgodnie z rozporządzeniem Ministra Infrastruktury z dnia 3 lipca 2003 r. w sprawie szczegółowego zakresu i formy projektu budowlanego (Dz.U.Nr 120, z poz.1133).****3.5. W celu uzyskania pozwolenia na budowę inwestycji należy złożyć stosowny wniosek w Starostwie Powiatowym w Szczytynie, załączając 4 egz. dokumentacji projektowej wraz z uzgodnieniami wymaganymi przepisami odrębnymi i oświadczeniem o posiadanym prawie do dysponowania nieruchomością .****4. Ustalenia w zakresie ochrony środowiska, przyrody i krajobrazu.****4.1. Przy projektowaniu inwestycji mają zastosowanie przepisy ustawy z dnia 27 kwietnia 2001r. Prawo ochrony środowiska (Dz.U. Nr 62, poz.627 z późn.zm.).**

**Za zgodność
z oryginałem**

inż. Andrzej Roman
upr. d.ogowe nr 25/94/OL
nr 279/06
§2 ust.2 pkt 2 ust.1;
§7 §13 ust.1 pkt 3 lit. b

- 4.2. Wnioskowana inwestycja należy do rodzaju przedsięwzięć mogących znacząco oddziaływać na środowisko w rozumieniu przepisów rozporządzenia Rady Ministrów z dnia 9 listopada 2004 r. (Dz. U. Nr 257, poz. 2573) i podlega szczególnym kryteriom związanym z kwalifikowaniem przedsięwzięć do sporządzania raportu o oddziaływaniu na środowisko.
- 4.3. Teren planowanej inwestycji nie leży na obszarze chronionego krajobrazu, w odniesieniu do którego mają zastosowanie przepisy ustawy z dnia 16 kwietnia 2004 r. o ochronie przyrody (Dz.U. nr 92, poz. 880) oraz rozporządzenia Nr 21 Wojewody Warmińsko-Mazurskiego z dnia 14 kwietnia 2003 r. w sprawie wprowadzenia obszarów chronionego krajobrazu na terenie województwa warmińsko - mazurskiego (Dz.Urz. Woj. Warmińsko - Mazurskiego Nr 52 poz.725).
5. **W ustaleniach dotyczących dziedzictwa kulturowego i zabytków oraz dóbr kultury współczesnej** nie mają zastosowania przepisy ustawy z dnia 23 lipca 2003 r. o ochronie zabytków i opiece nad zabytkami (Dz .U. Nr 162, poz.1568), a teren planowanej inwestycji nie leży w strefie ochrony konserwatorskiej.
6. Ustalenia dotyczące zmian w zakresie infrastruktury technicznej na warunkach określonych przez gestorów mediów nie mają w przedmiotowej inwestycji zastosowania z wyjątkiem odwodnienia powierzchniowego poprzez sąsiednie ulice do istniejących sieci kanalizacji deszczowej w ulicy Działdowskiej i Olsztyńskiej oraz oświetlenia z projektowanej linii elektroenergetycznej.
- 6.1. Zgodnie z postanowieniem Zarządu Dróg Powiatowych w Nidzicy projekt budowy uzgodnić z zarządcą drogi powiatowej.
7. **W zakresie wymagań dotyczących ochrony interesu osób trzecich** mają zastosowania przepisy art.5 ust.1 pkt 9 ustawy z dnia 7 lipca 1994 r.- Prawo budowlane (Dz.U.z 2003 r. Nr 207, poz. 2016 – tekst jednolity) oraz art.1 pkt 3 ustawy z dnia 16 kwietnia 2004 r. o zmianie ustawy – Prawo budowlane (Dz.U. Nr 93, poz.888).
8. **Ustalenia w zakresie zagospodarowania terenu lub obiektów podlegających ochronie na podstawie przepisów odrębnych** dotyczących terenów górniczych, narażonych na niebezpieczeństwo powodzi oraz zagrożonych osuwaniem się mas ziemnych nie mają zastosowania.
9. **Linie rozgraniczające teren inwestycji.**
Linie rozgraniczające teren inwestycji wyznaczono na **załączniku nr 1**, sporządzonym na kopii mapy sytuacyjno - wysokościowej w skali 1:1000, stanowiącym integralną część decyzji.
10. **Załączniki otrzymuje wnioskodawca.** Strony mają możliwość wglądu do załączników w terminie odwoławczym w Urzędzie Miejskim w Szczytnie – pok.nr 14 (parter) w godzinach pracy Urzędu .

UZASADNIENIE

Urząd Miejski w Nidzicy wystąpił z wnioskiem o ustalenie lokalizacji inwestycji celu publicznego, polegającej na budowie drogi gminnej w Nidzicy, obręb geodez. nr 2, na działce nr 62/16. Postanowieniem z dnia 16.01.2006. znak:SKO-73-6/06 Samorządowego Kolegium Odwoławczego w Olsztynie Burmistrz Miasta Szczytno został wyznaczony do załatwienia sprawy polegającej na wydaniu decyzji ustalającej warunki zabudowy dla inwestycji celu publicznego, której inwestorem jest Gmina Nidzica.

Przeprowadzona analiza warunków i zasad zagospodarowania terenu objętego wnioskiem i wynikających z przepisów odrębnych oraz stanu faktycznego i prawnego terenu , na którym przewiduje się realizację inwestycji wykazała możliwość ustalenia lokalizacji inwestycji celu publicznego.

1. Teren przedmiotowej inwestycji nie posiada obowiązującego miejscowego planu zagospodarowania przestrzennego i nie znany jest termin nałożenia obowiązku jego sporządzenia

Za zgodność
z oryginałem

inż. Andrzej Roman
upr. drogowa nr 78/94/OL
i nr 279/02
§2 ust. 2 pkt 2 §5 ust. 1;
§7 §13 ust. 1 pkt 3 lit. b

- jak i termin samego sporządzenia .
2. Wnioskowana inwestycja stanowi zmianę zagospodarowania terenu w rozumieniu przepisów art.50 ust.1 ustawy o planowaniu i zagospodarowaniu przestrzennym .
 3. W trakcie przeprowadzonego postępowania administracyjnego i w myśl ustawy o planowaniu i zagospodarowaniu przestrzennym :
 - zgodnie z art.53 ust.4 pkt 9 ustawy uzyskano uzgodnienie właściwego zarządcy drogi – Powiatowy Zarząd Dróg w Nidzicy – postanowienie PZD.DT.P/7334/132/2006 z dnia 14.07.2006r.
 - zgodnie z art.53 ust.3 w związku z postępowaniem związanym z wydaniem decyzji o ustaleniu lokalizacji inwestycji celu publicznego dokonano stosownej analizy,
 - zgodnie z art.50 ust.4 ustawy projekt decyzji został przygotowany przez uprawnionego architekta wpisanego na listę izby samorządu architektów.

POUCZENIE

Od decyzji niniejszej służy stronie prawo wniesienia odwołania do Samorządowego Kolegium Odwoławczego w Olsztynie za pośrednictwem Burmistrza Miasta Szczytno w terminie 14 dni od daty jej otrzymania.

Odwołanie od decyzji powinno zawierać zarzuty odnoszące się do decyzji, określać istotę i zakres żądania będącego przedmiotem odwołania oraz wskazywać dowody uzasadniające to żądanie (art. 53 ust.6 ustawy o planowaniu i zagospodarowaniu przestrzennym).

Otrzymują :

1. Urząd Miejski w Nidzicy, 13-100 Nidzica, Pl. Wolności 1,

a/a .

Przygotował :

arch. Piotr Ostoja-Lniski
Wpis na listę członków
Warmińsko - Mazurskiej O I A
pod numerem WM-0154

Z up. BURMISTRZA
Lucjan Wołos
NACZELNIK
Wydziału Rozwoju Miasta

URZĄD MIEJSKI
w Szczytnie

Decyzja ostateczna INSPEKTOR

23.08.2006

mgr inż. Liliana Majewska-Farjan

Za zgodność
z oryginałem

inż. Andrzej Roman
upr. progowe nr 78/94/OL
i nr 279/
§2 ust. 2 pkt 2 i §13 ust. 1;
§1 §13 ust. 1 pkt 3 lit. b



skala 1 : 1 000
Załącznik nr 1
do Decyzji nr 411/2006
z dnia 21.07.2006

STAROSTWO POWIATOWE
13-100 Nidzica
ul. Traugutta 23
tel./fax 825-32-79

Za zgodność
z oryginałem

STAROSTWO NIDZICKIE
POWIATOWY OŚRODEK DOKUMENTACJI
GEODEZYJNEJ I KARTOGRAFICZNEJ W NIDZICY
Poświadczam się zgodność niniejszej mapy
z oryginałem przyjęłym do państwowego zasobu
geodezyjnego i kartograficznego
w dniu 21.07.2006
177626 w świadczającym pod nr 411/170/06
Niniejsza mapa nie może służyć do celów projektowych
Nidzica 03.03.2006
Z up. STAROSTY
(miejscowość i imię)
24m 198/2006

Zgodnie z art. 18 ustawy z dnia
17.05.1999r. Prawo geodezyjne i
kartograficzne (tj. Dz.U. 2000r. Nr 100,
poz. 1088, z późn. zm.) reprodukcja,
rozpraszanie i rozprowadzanie
niniejszej mapy wymaga zezwolenia
Starosty Nidzickiego
2-165

URZĄD MIEJSKI
13-100 Nidzica, Plac Wolności 1
powiat nido-mazurski
tel. 825-25-04, fax 825-21-70
825-25-77 54

Załącznik do pisma TI.7010-21/06
z dnia 28 kwietnia 2006.

URZĄD MIEJSKI
13-100 Nidzica

Z up. BURMISTRZA
mgr inż. Henryk Namyski
Kierownik Wydziału Technicznej Inżynierii
Wydział Technicznej Inżynierii

Załącznik Nr 1
do decyzji Nr 411/2006 w sprawie
zabudowy i zagospodarowania
z dnia 21.07.2006
217331-40/2006

Burmistrz
Krzysztof Wójcik
NADZELNIK
Wydziału Technicznej Inżynierii

**URZĄD MIEJSKI
w Szczytnie**

GMIER

Nasz znak: RM.7331-40/2006
URZĄD MIEJSKI W NIDZICY

Data: Szczytno, dnia 23.08.2006 rok

Wpłynęło 25.08.06
podpis 6681

Postanowienie

zał. Na podstawie art.113 § 1, kodeksu postępowania administracyjnego Burmistrz Miasta Szczytno

Janina
Kd/mch

orzeka:

sprostować z urzędu oczywistą omyłkę w decyzji z dnia 21.07.2006 Nr 41/2006 o ustaleniu lokalizacji inwestycji celu publicznego dla inwestycji polegającej na budowie drogi gminnej na działce nr ewidencyjny 62/16 w obrębie geodezyjnym 2 Miasta Nidzica, na rzecz inwestora – Gminy Nidzica, w następujący sposób:

w punkcie 3.5. ustaleń decyzji w wierszu 2 słowa „Starostwie Powiatowym w Szczytnie” zastępuje się słowami „Starostwie Powiatowym w Nidzicy”.

uzasadnienie

Decyzją z dnia 21.07.2006r. Nr 41/2006 o ustaleniu lokalizacji inwestycji celu publicznego Burmistrz Miasta Szczytno ustalił lokalizację inwestycji polegającej na budowie drogi gminnej na działce nr ewidencyjny 62/16 w obrębie geodezyjnym 2 Miasta Nidzica, na rzecz inwestora – Gminy Nidzica. W punkcie 3.5 ustaleń wpisano, iż w celu uzyskania pozwolenia na budowę należy złożyć stosowny wniosek wraz z dokumentacją w Starostwie Powiatowym w Szczytnie. Jednakże, zgodnie z art.21 kodeksu postępowania administracyjnego oraz art.82 ust.2 prawa budowlanego, organem właściwym do uzyskania pozwolenia na budowę dla przedmiotowej inwestycji jest Starostwo Powiatowe w Nidzicy. Zatem omyłka w punkcie 3.5 wierszu 2 jest oczywista.

Zgodnie z art.113 §1 kodeksu postępowania administracyjnego organ administracji publicznej może sprostować z urzędu błędy pisarskie i rachunkowe oraz inne oczywiste omyłki w wydanych przez siebie decyzjach.

Wobec powyższego postanowiono o sprostowaniu omyłki.

Na postanowienie niniejsze służy stronom zażalenie do Samorządowego Kolegium Odwoławczego w Olsztynie za pośrednictwem Burmistrza Miasta Szczytno w terminie siedmiu dni od daty doręczenia.

Otrzymuje:

- 1. Urząd Miejski w Nidzicy
13-100 Nidzica Pl. Wolności 1.

a/a.

Z up. BURMISTRZA
Janina Kd/mch
NACZELNIK
Wydziału Rozwoju Miasta

**Za zgodność
z oryginałem**

inż. Andrzej Roman
upr. drogowe nr 279/94/OL
1 nr 279/94/OL
§2 ust.2 pkt 2; §13 ust.1;
§11 §13 ust.1; §13 lit.b

- 9 -

BURMISTRZ NIDZICY

13-100 Nidzica, Plac Wolności 1
woj. warmińsko - mazurskie
tel. 625-25-04, fax 625-21-70
000687764

znak: GMKR. 7624-23/06

STAROSTWO POWIATOWE
13-100 Nidzica
ul. Traugutta 23
tel./fax 625-32-79

Nidzica, dnia 15 lutego 2007r.

Decyzja nr 4/2007
o środowiskowych uwarunkowaniach

Na podstawie art. 46a ust. 7 pkt 4 w związku z art. 46 ust. 1 pkt 1, ust. 4b, art. 56 ust. 1, 2, 3, 4, 7, 8 i art. 48 ust. 2 pkt 1 ustawy z dnia 27 kwietnia 2001r. Prawo ochrony środowiska (Dz.U.Nr 62, poz. 627 z późn. zm.) po rozpatrzeniu wniosku firmy Usługi Inżynierskie Andrzej Roman w sprawie wydania decyzji o uwarunkowaniach środowiskowych dla przedsięwzięcia polegającego na „Budowie drogi dojazdowej od ul. Brzozowej do ul. Konopnickiej na działce nr 62/16 obręb nr 2 w Nidzicy” po uzgodnieniu decyzji przez Państwowego Powiatowego Inspektora Sanitarnego w Nidzicy postanowieniem znak: ZNS. 4316/7/07 z dnia 15.02.2007r. i Starosty Nidzickiego postanowieniem z dnia 31.01.2007r. znak: G-7633-1/5/07

orzekam

wydać decyzję o środowiskowych uwarunkowaniach dla przedsięwzięcia polegającego na „Budowie drogi dojazdowej od ul. Brzozowej do ul. Konopnickiej na działce nr 62/16 obręb nr 2 w Nidzicy”.

1. Zgodność z ustaleniami miejscowego planu zagospodarowania przestrzennego.

Na etapie wydawania decyzji o środowiskowych uwarunkowaniach teren planowanej inwestycji nie jest objęty aktualnym miejscowym planem zagospodarowania przestrzennego miasta Nidzica. Inwestycja nie jest sprzeczna z ustaleniami studium uwarunkowań i kierunków zagospodarowania przestrzennego gminy Nidzica uchwalonego uchwałą nr XXIV/226/2000 Rady Miejskiej w Nidzicy z dnia 16 czerwca 2000r.

2. Warunki wykorzystania terenu w fazie realizacji i eksploatacji, ze szczególnym uwzględnieniem konieczności ochrony cennych wartości przyrodniczych, zasobów naturalnych i zabytków oraz ograniczenia uciążliwości dla terenów sąsiednich.

Z analizy wniosku i informacji o planowanym przedsięwzięciu wynika, że na etapie realizacji i eksploatacji przedsięwzięcia nie zachodzi potrzeba określania szczegółowych warunków wykorzystania terenu, gdyż nie ma kolizji z zasobami naturalnymi ani cennymi wartościami przyrodniczymi. Inwestycja znajduje się poza obszarem Natura 2000 i nie będzie miała wpływu na ten obszar.

Roboty ziemne wykonywane przy drzewach nie mogą naruszać ich systemu korzeniowego, co może spowodować obumarcie drzew.

Projektowana budowa znajduje się w części na nieużytku w części na terenie zabudowanym garażami blaszanymi.

3. Wymagania dotyczące ochrony środowiska konieczne do uwzględnienia w projekcie budowlanym.

- spełnienie wymagań ochrony środowiska związanych z budową drogi,
- odprowadzenie wód opadowych i roztopowych powierzchniowo.

4. Wymogi w zakresie przeciwdziałania skutkom awarii przemysłowych, w odniesieniu do przedsięwzięć zaliczanych do zakładów stwarzających zagrożenie wystąpienia poważnych awarii.

Jak wynika z informacji o planowanym przedsięwzięciu nie jest ono zaliczane do zakładów stwarzających zagrożenie wystąpienia poważnej awarii.

5. Wymogi w zakresie ograniczenia transgranicznego oddziaływania na środowisko w odniesieniu do przedsięwzięć, dla których przeprowadzono dotyczące transgranicznego oddziaływania na środowisko.

Nie występuje.

6. Stwierdzenie konieczności utworzenia obszaru ograniczonego użytkowania.

Jak wynika z informacji nie będzie ograniczenia w dotychczasowym sposobie użytkowania terenów ze względu na projektowaną budowę drogi poza obszarem zabudowy mieszkaniowej oraz ze względu na przewidywane natężenie ruchu samochodowego i prędkość ograniczoną do 30 km/h – droga klasy „D”.

7. Nałożyć na wnioskodawcę następujące obowiązki:

- a) w ciągu 14 dni od dnia przystąpienia do eksploatacji wybudowanej drogi przeprowadzić pomiary poziomu emisji hałasu w środowisku.
- b) powierzchnię terenu wokół budowanej drogi objętego robotami przywrócić do stanu poprzedniego.

9. Charakterystykę całego przedsięwzięcia stanowi załącznik do decyzji.

Uzasadnienie

Firma Usługi Inżynierskie Andrzej Roman wystąpiła do Burmistrza Nidzicy z wnioskiem o wydanie decyzji o uwarunkowaniach środowiskowych dla przedsięwzięcia polegającego na „Budowa drogi dojazdowej od ul. Brzozowej do ul. Konopnickiej na działce nr 62/16 obręb nr 2 w Nidzicy”. Do wniosku dołączono informację sporządzoną w oparciu o wymogi określone w ustawie Prawo ochrony środowiska oraz kopie mapy ewidencyjnej z zaznaczonymi granicami i obszarem oddziaływania planowanego przedsięwzięcia. Po stwierdzeniu kompletności wniosku zgodnie z art. 46a ust. 4 i wymogów art. 49 ust. 3 dot. informacji o planowanym przedsięwzięciu, został przesłany do Państwowego Powiatowego Inspektora Sanitarnego w Nidzicy i Starosty Nidzickiego, celem wydania opinii czy zachodzi konieczność sporządzenia raportu o oddziaływaniu przedsięwzięcia na środowisko i określenia jego zakresu. Organy wydały opinię o odstąpieniu od konieczności sporządzenia raportu o oddziaływaniu przedsięwzięcia na środowisko. Burmistrz Nidzicy postanowieniem z dnia 02.02.2007r. znak: GMKR. 7624-23/06 nie stwierdził konieczności sporządzenia raportu oddziaływania przedsięwzięcia na środowisko. W oparciu o dołączoną informację został sporządzony projekt decyzji o uwarunkowaniach środowiskowych dla planowanego przedsięwzięcia, który wraz z wnioskiem strony i informacją przesłano do zaopiniowania do Państwowego Powiatowego Inspektora Sanitarnego w Nidzicy i Starosty Nidzickiego, w celu uzgodnienia warunków decyzji. Oba organy wydały postanowienia, w których pozytywnie zaopiniowały ustalony zakres decyzji. Analizując wnioski zawarte w informacji o przedsięwzięciu stwierdzono, że budowa znajduje się w obszarze w części nie użytkowanym, a w części zabudowanym garażami blaszanymi. Rozwiązania w zakresie technologii wykonania robót oraz użytkowania drogi nie wpłyną negatywnie na zasoby naturalne środowiska i cenne elementy przyrodnicze.

STAROSTWO POWIATOWE
13-100 Nidzica
ul. Traugutta 23
tel./fax 625-32-79

W trakcie postępowania nie wpłynęły żadne uwagi i wnioski od społeczeństwa.

Mając powyższe na uwadze orzeczono jak wyżej.

Od niniejszej decyzji stronom przysługuje prawo wniesienia odwołania do Samorządowego Kolegium Odwoławczego w Olsztynie za pośrednictwem Burmistrza Nidzicy w terminie 14 dni od daty jej otrzymania.

Ustalenia decyzji zachowują ważność przez okres dwóch lat od dnia, w którym niniejsza decyzja stała się decyzją ostateczną.



Z up. Burmistrza

mgr inż. Piotr Romaniuk
KIEROWNIK
WYDZIAŁU GOSPODARKI MIENIEM
KOMUNALNYM I ROLNICTWA

Otrzymują:

1. Usługi Inżynierskie

Andrzej Roman
Tatary 40
13-100 Nidzica

2. a/a.

Decyzja niniejsza jako zgodna z żądaniem stron uprawomocniła się

w dniu 16. 02. 2002r.
na podstawie art. 130 § 4 kpa

podpis

BURMISTRZ NIDZICY
13-100 Nidzica, Plac Wolności 1
woj. warmińsko - mazurskie
tel. 625-25-04, fax 625-21-70
000687764

**Załącznik do decyzji nr 4/2007
uwarunkowaniach środowiskowych
z dnia 15 lutego 2007r.**

Ogólna charakterystyka przedsięwzięcia

Celem planowanego przedsięwzięcia jest budowa drogi dojazdowej od ul. Brzozowej do ul. Konopnickiej na działce nr 62/16 obręb nr 2 w Nidzicy. Projektowane przedsięwzięcie zlokalizowane jest na terenie w część będący nieużytkiem, a w części zabudowanym garażami blaszanymi.

Terenu, na którym zlokalizowano przedsięwzięcie nie leży w obrębie Obszaru Chronionego Krajobrazu Puszczy Napiwodzko – Ramuckiej, utworzonego Rozporządzeniem nr 21 Wojewody Warmińsko – Mazurskiego z dnia 14.04.2003r., jak również na obszarze Natura 2000.

Budowa drogi jest związana ze koniecznością poprawy komunikacji na terenie osiedla zabudowy mieszkaniowej jedno- i wielorodzinnej.

Budowana droga: pas jezdny o szerokości 5,5 m o nawierzchni z betonu asfaltowego i podbudowie z kruszywa łamanego, ograniczonego krawężnikami betonowymi na ławie betonowej; chodnik o szer. 2 m z kostki betonowej na podsypce piaskowej. Odwodnienie powierzchniowe i odprowadzenie na działkę lub przyległe ulice.

Przewiduje się wycinkę drzew kolidujących z budową drogi.

Odpady powstałe podczas prowadzenia inwestycji będą unieszkodliwiane zgodnie z obowiązującymi przepisami.

Z up. BURMISTRZA

mgr inż. Andrzej Romanuk
KIEROWNIK
WYDZIAŁU GOSPODARKI MIENIEM
KOMUNALNYM I ROLNICTWA

Numer 07/R6/0111	Miejscowość Szczytno	Data 26-01-2007
------------------	----------------------	-----------------

WARUNKI PRZYŁĄCZENIA DO SIECI ELEKTROENERGETYCZNEJ KONCERNU ENERGETYCZNEGO ENERGA SA Oddział w Olsztynie

1. Przyłączany obiekt: Oświetlenie drogowe
Adres (Nr działki): Nidzica, (projektowana droga dojazdowa od ul.Brzozowej do ul.Konopnickiej)
2. Grupa przyłączeniowa: V
3. Moc przyłączeniowa: zwiększenie o 1 kW
4. Miejsce przyłączenia: Stacja transformatorowa 15/0,4 kV NIDZICA K.BORKI [S-0432]
Obwód 0,4 kV OŚWIETLENIE DROGOWE [0432-04].
5. Miejsce dostarczania energii elektrycznej: zaciski prądowe, na odejściu, łączące linię oświetlenia drogowego z istniejącą linią nn, w kierunku pomiaru.
6. Rodzaj połączenia z siecią: napowietrzno-kablowe
7. Zakres prac niezbędnych do realizacji przyłączenia oraz wymagania w zakresie wyposażenia niezbędnego do współpracy z siecią:
 - 7.1. Z istniejącej podwieszanej linii oświetlenia drogowego przy ul.Brzozowej , wybudować wydzieloną linię kablową lub napowietrzną oświetlenia drogowego.
8. Wymagany stopień skompensowania mocy biernej: $\text{tg } \phi=0,4$
9. Wymagania dotyczące układu pomiarowo-rozliczeniowego:
 - 9.1. Miejsce zainstalowania: szafka pomiarowa w stacji transformatorowej - istniejąca
 - 9.2. Istniejące zabezpieczenie przedlicznikowe dostosować do zwiększonego poboru mocy .
 - 9.3. Sposób pomiaru: bezpośredni
 - 9.4. Liczniki:
 - 9.4.1. energii elektrycznej czynnej
10. Dane dotyczące sieci oraz parametry w zakresie elektroenergetycznej automatyki zabezpieczeniowej i systemowej:
 - 10.1. Sieć o napięciu do 1 kV:
 - 10.1.1. Układ sieci TN-C.
 - 10.1.2. Napięcie znamionowe sieci: 0,4 kV.
 - 10.1.3. System ochrony od porażeń: samoczynne wyłączenie zasilania
11. Inne ustalenia:
 - 11.1. Projekt budowlany:
 - 11.1.1. Dokumentację techniczną na etapie opracowywania należy uzgodnić w Rejonie Energetycznym Szczytno.
12. Użytkowane urządzenia elektryczne powinny spełniać wymagania określone w obowiązujących przepisach dotyczących kompatybilności elektromagnetycznej.
13. Przy realizacji niniejszych warunków przyłączenia należy uwzględnić wymagania określone w Instrukcji Ruchu i Eksploatacji Sieci Rozdzielczej obowiązującej na terenie działania Koncernu Energetycznego ENERGA SA Oddział w Olsztynie.
14. Standardy jakościowe energii elektrycznej określa Rozporządzenie Ministra Gospodarki i Pracy z dnia 20 grudnia 2004 r. (Dz.U. Nr 2 poz. 6 z 2005 r.).

**Za zgodność
z oryginałem**

inż. Andrzej Roman
upr. drogowy 05/278/94/OL
i nr 2/94/OL
§4 ust.2 pkt 2; §5 ust.1;
§7 §12 ust.1 pkt 3 lit.b

15. Koncern Energetyczny ENERGA SA nie zapewnia bezprzerwowej dostawy energii do sieci elektroenergetycznej dla ww. obiektu. Należy liczyć się z możliwością przerw w dostawie energii elektrycznej. Bezprzerwową dostawę energii elektrycznej można zapewnić jedynie poprzez zainstalowanie własnego źródła energii (np. agregatu prądotwórczego, urządzenia UPS, itp.) po uprzednim uzgodnieniu warunków jego instalacji z Koncernem Energetycznym ENERGA SA Oddział w Olsztynie.
16. Zawarcie umowy o przyłączenie stanowi podstawę do rozpoczęcia realizacji prac projektowych i budowlano-montażowych, na zasadach określonych w tej umowie. Projekt umowy o przyłączenie stanowi załącznik do niniejszych warunków.
17. Warunki przyłączenia są ważne 2 lata od dnia ich określenia.

OPRACOWAŁ:

Halina Maczan
Tel. (089) 624 22 67 w. 61 27
e-mail: Halina.Maczan@olsztyn.energa.pl

ZATWIERDZIŁ

Z-ca DYREKTORA REJONU
ds. TECHNICZNYCH
mgr inż. Krzysztof Wódkiewicz

Otrzymują:

1. Gmina Nidzica
ul. Pi.Wolności 1 , 13-100 Nidzica
2. Koncern Energetyczny ENERGA S.A. Oddział w Olsztynie
ul. Kościuszki 83, 10-950 Olsztyn

**Za zgodność
z oryginałem**

inż. Andrzej Roman
upr. inż. pr. 8/94/OL
§2 ust. 2 pkt 2; §3 ust. 1;
§7 §13 ust. 1 pkt 3 lit. b

Nidzica, dnia 12.02.2007r.

OPINIA NR ZUD - 31/2007
uzgodnienia dokumentacji projektowej

Przedmiot uzgodnienia: budowa drogi dojazdowej od ulicy Brzozowej do
ul. Konopnickiej - a trasa linii kablowej elektroenergetycznej
oświetleniowej dz. 62/16 obr. 2 Nidzica.

Lokalizacja obiektu: obr. 2 dz. 62/16 Nidzica .

Oznaczenie arkusza mapy: 232.441.171.4

Data wpływu zgłoszenia do Zespołu: 30.01.2007r.

Wnioskodawca: Usługi Inżynierskie Andrzej Roman
Tatary 40 13-100 Nidzica.

Nazwa jednostki projektowej: Usługi Inżynierskie Andrzej Roman
Tatary 40 13-100 Nidzica.

Autor opracowania: inż. Andrzej Roman

Inwestor: Gmina Nidzica 13-100 Nidzica Plac Wolności 1

ZESPÓŁ UZGADNIANIA DOKUMENTACJI PROJEKTOWEJ

w składzie:

Lucyna Taizja Gołaszewska	- przewodniczący
Agnieszka Szczepkowska	- członek
Franciszek Rejszel	- członek
Małgorzata Kaszubowska	- członek

na posiedzeniu w dniu 31.01.2007r. **uzgadnia** trasę linii kablowej elektroenergetycznej
oświetleniowej z uwzględnieniem niżej wymienionych uwag i zaleceń.

Podstawa prawna uzgodnienia:

Ustawa z dnia 17 maja 1989r. Prawo Geodezyjne i Kartograficzne art.27 ust.2 pkt1, art.28 ust.1(Dz.U.nr 30 poz.163 z późn. zmianami),
Rozporządzenie Ministra Rozwoju Regionalnego i Budownictwa z dnia 2 kwietnia 2001r. (Dz.U.nr 38 poz.455) w sprawie geodezyjnej
Ewidencji sieci uzbrojenia terenu oraz zespołów uzgadniania dokumentacji projektowej.

UWAGI:

Opinia niniejsza nie obejmuje uzgodnień dotyczących:

- 1.Zajęcia pasa drogowego art. 40 ustawy „o drogach publicznych” z 21.03.85Dz.U.nr 14 poz.60 z późn. zm.
- 2.Zachowania właściwych odległości obiektów budowlanych od zewnętrznej krawędzi drogi /art.43/.
- 3.Przestrzegania przepisów Rozp. MIn. Transp. i Gospod. Wodnej z dn.02.03.99/Dz. U .nr 43 poz.430/.

w powyższych sprawach należy dokonać uzgodnień z właściwym zarządcą dróg.

- 4.Kolizji z urządzeniami melioracji szczegółowych i podstawowych, które nie wchodzą w skład sieci uzbrojenia terenu
/art.2 pkt11 ustawy” prawo g i k”/ i należy je uzgodnić z Zarządem Melioracji i Urządzeń Wodnych Województwa Warmińsko-
Mazurskiego Rejonowy Oddział w Nidzicy.

ZALECENIA:

1. Przestrzegać bezwzględnie uzgodnień branżowych uzyskanych wcześniej.

**Za zgodność
z oryginałem**

inż. Andrzej Roman
pr. drogowy nr 278/94/0L
i nr 278/94/0L
§2 ust.2 pkt 2; §5 ust.1;
§7 i §13 art.1 pkt 3 lit.b

2. Uzgodnić dodatkowo w Powiatowym Zarządzie Dróg w Nidzicy ul. Kolejowa 29.
3. Przebudowę kolidującego słupa elektroenergetycznego n. n. 0,4 kV uzgodnić z Rejonem Energetycznym Szczytno. ?
4. Urządzenia podziemne i naziemne winny być wytyczone przez jednostki wykonawstwa geodezyjnego.
5. Wszystkie urządzenia podziemne podlegają inwentaryzacji powykonawczej przed zasypaniem na zlecenie i koszt inwestora.
6. Zespół Uzgodnienia Dokumentacji Projektowej nie ponosi odpowiedzialności za kolizje z przewodami i urządzeniami infrastruktury technicznej, obiektami budowlanymi, zielenią wysoką i pomnikami przyrody nie wykazanymi na mapie opracowanego projektu.
7. W przypadku lokalizacji projektowanej sieci oraz urządzeń na granicy nieruchomości inwestor jest zobowiązany na własny koszt dokonać wznowienia zniszczonych podczas prac ziemnych znaków granicznych, przez jednostkę wykonawstwa geodezyjnego posiadającą stosowne uprawnienia.
8. Opinia jest ważna z załącznikiem graficznym posiadającym klauzulę uzgodnienia.
9. Każda zmiana w projekcie podlega ponownemu uzgodnieniu.

Z up. STAROSTY

inż. Lucyna Gołaszewska
Przewodniczący Zespołu

1. Uzgodnienie zachowuje ważność przez okres 3 lat od wydania opinii, chyba że inwestor uzyskał zgodę na jego przedłużenie.
2. Uzgodnienie traci ważność w wypadku, gdy:
 - a / Inwestor nie zrealizował projektu w okresie 3 lat.
 - b / Decyzja o ustaleniu lokalizacji inwestycji, o zatwierdzeniu planu realizacyjnego lub o pozwoleniu na budowę została zmieniona lub uchylona.
 - c / Inwestor nie uzyskał zgody na przedłużenie okresu ważności.
 - d / Dokonano zmiany miejscowego planu zagospodarowania przestrzennego

NIE PODLEGA OPLACIE SKARBOWEJ
na podstawie art. 3 ustawy z dnia
16.XI.2006 r. o opłacie skarbowej
(Dz.U. z 2006 r. Nr 225, poz. 1635)

Za zgodność
z oryginałem

inż. Andrzej Roman
upr. drogowy 0278/94/OL
1 nr 27/44/OL
§2 ust. 2 pkt 2; §5 ust. 1;
§7 i §13 pkt 1 pkt 3 lit. b

Koncern Energetyczny ENERGA S.A.

Oddział w Olsztynie

Rejon Szczytno

ul. Polna 28, 12-100 Szczytno, tel. 089 624 22 67, 089 624 22 68

Uzgodnienie nr 18/ER/RE/2007

z dnia 13.02.2007

Objekt Wykonanie kablowej linii oświet-

leniowej drogowej i wykonanie kotłowni

slupe ul. Bronnowe - ul. Koronowa

miejsowość NIDZICA gm.

Uzgodniono z uwagami podanymi niżej bez uwag

Dodatkowo uzgodnić w KE ENERGA S.A. Oddział w Olsztynie

Dokumentacja podlega sprawdzeniu w KE ENERGA S.A. Oddział w Olsztynie

w RE Szczytno

Uwagi:

KIEROWNIK
DZIAŁU EKSPLOATACJI
Waldemar Matysiak

ZASTRZEŻENIA:

1. O rozpoczęciu robót powiadomić Rejon Energetyczny
2. Napotkane w czasie robót kolizje, zbitenia, szczyżowania z czynnymi urządzeniami Elektroenergetyki zgłaszać do Rejonu Energetycznego.
3. Prace w pobliżu urządzeń podziemnych wykonywać ze szczególną ostrożnością z zachowaniem przepisowych, bezpieczeństwa odległości.

4. Dołączyć uwierzytelnioną zgodę właścicieli gruntów przez które przebiega linia - przyłączy energetyczne

5. Przed rozpoczęciem budowy urządzeń podziemnych inwestor zobowiązany jest zlecić właścicielowi wykonawstwa geodezyjnego inwentaryzację powykonawczą urządzeń podziemnych, którą należy wykonać po ich wybudowaniu przed zasypaniem.

Legenda:

○ - słup metalowy ośmiokątny lub sześciokątny o długości 9 m z wysięgnikiem 2m

○ - oprawa oświetleniowa z lampą sodową 100W

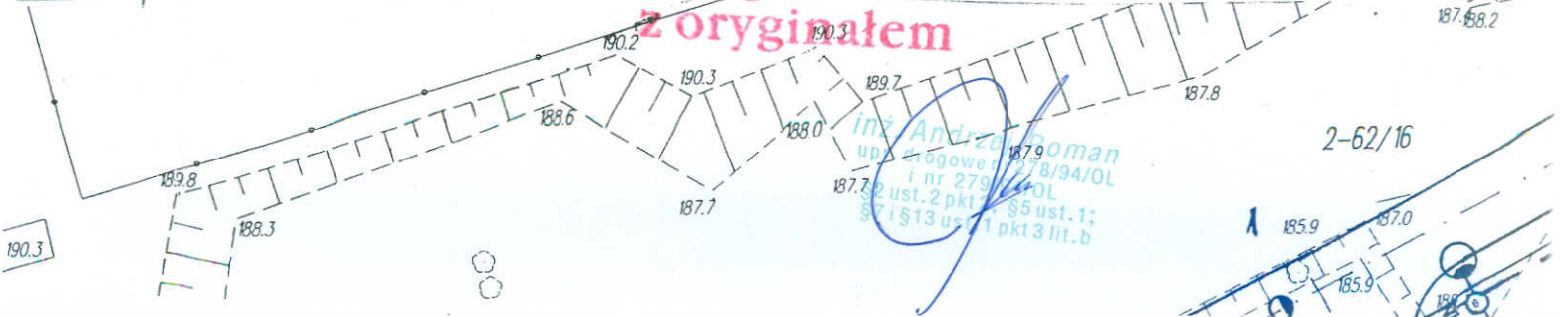
— — — - rura osłonowa ϕ 50, na głębokości 1m od powierzchni jezdni

— — — $R \leq 10 \Omega$

Za zgodność
z oryginałem

inż. Andrzej Roman
upr. inżynierska 8/94/0L
i nr 279/07
ust. 2 pkt 5 ust. 1;
§ 1 § 13 ust. 1 pkt 3 lit. b

2-62/16



Koncern Energetyczny ENERGA SA

Oddział w Olsztynie

Rejon Szczytno

12-100 Szczytno ul.Polna 28

Dokumentacja: ***PT na budowę oświetlenia ulicznego wydzielonego, przy drodze między ulicą Brzozową i M.Konopnickiej***

pod względem zgodności z rozwiązaniami technicznymi i standardami przyjętymi do stosowania w Oddziale w Olsztynie, z uwagami podanymi niżej.

Niniejsze sprawdzenie nie zwalnia od obowiązku zachowania procedury poprzedzającej rozpoczęcie robót budowlanych określonej w Ustawie z dnia 7 lipca 1994 r. Prawo budowlane oraz od odpowiedzialności w zakresie stosowania obowiązujących przepisów budowy i Polskich Norm.

Sprawdzenie niniejsze ważne jest do dnia **26.01.2009r.**

Szczytno, dnia 13.02.2007r. , Nr rej. 45/RT/II/07

Uwagi:

1. -----

Z-ca DYREKTORA REJONU
ds. TECHNICZNYCH
mgr inż. Krzysztof Wódkiewicz

ZASTRZEŻENIA:

1. O rozpoczęciu robót powiadomić Rejon Energetyczny.
2. Napotkane w czasie robót kolizje , zbliżenia, skrzyżowania z czynnymi urządzeniami Elektroenergetycznymi należy zgłaszać do Rejonu Energetycznego.
3. Prace w pobliżu urządzeń podziemnych i nadziemnych Elektroenergetyki wykonywać ze szczególną ostrożnością z zachowaniem przepisów i bezpiecznych odległości.

**Za zgodność
z oryginałem**

inż. Andrzej Foman
upr. drogowy nr 778/94/OL
i nr 279/01/OL
§2 ust.2 pkt 2, §3 ust.1;
§7 i §13 ust. pkt 3 lit.b

Nidzica, dn. 2007-02-15

POWIATOWY ZARZĄD DRÓG
w Nidzicy
13-100 Nidzica, ul. Kolejowa 29
tel. 625-23-13, fax 625-41-29
NIP 984-00-88-846, Reg. 510750500

Usługi Inżynierskie
Andrzej Roman
13-100 NIDZICA
Tatary 40

PZD.DT.K/7334/22/2007

Decyzja

Na podstawie art. 25 ustawy o drogach publicznych z dnia 21 marca 1985r. (Dz.U. z 2004r. nr 204 poz. 2086), § 62 , § 71 ust. 2 Rozporządzenia Ministra Transportu i Gospodarki Morskiej z dnia 2 marca 1999r. w sprawie warunków technicznych , jakim powinny odpowiadać drogi publiczne i ich usytuowanie (Dz. U. nr 43 z 1999r. poz. 430) i art. 104 kodeksu postępowania administracyjne (Dz. U. z 2000 r. nr 98 poz. 1071) oraz upoważnienia nr 12/2006 Zarządu Powiatu z dnia 04.12.2006 r. po rozpatrzeniu wniosku **Usług Inżynierskich , Andrzej Roman 13-100 Nidzica, Tatary 40** dotyczącego uzgodnienia projektu **drogi dojazdowej od ul. Brzozowej(powiatowej) do ulicy Konopnickiej (gminnej) w Nidzicy w lokalizacji od km 0+000 do km 0+235**

U z g a d n i a m

1. projekt drogi dojazdowej od ulicy **Brzozowej /powiatowej / do ulicy Konopnickiej /gminnej / w Nidzicy** zgodnie z przedłożonym projektem.
2. obręb skrzyżowania ulicy powiatowej Brzozowej z ulicą gminną **Konopnicką** pozostaje bez zmian.
3. Uzgodnienie ważne dwa lata licząc od daty jej uprawomocnienia się.

Pouczenie

Wydanie niniejszej decyzji podlega opłacie skarbowej w wysokości 10,0zł na podstawie art 4 ustawy o opłacie skarbowej część III rubryka 3 pkt.53 załącznika do ustawy o opłacie skarbowej z dnia 16 listopada 2006r.

Od niniejszego decyzji służy stronie złożenie odwołania do Samorządowego Kolegium Odwoławczego w Olsztynie, za pośrednictwem Powiatowego Zarządu Dróg w Nidzicy.

Do wiadomości:

1.a/a

**Za zgodność
z oryginałem**

inż. Andrzej Roman
upr. drogowy nr 28/04/0L
i nr 279/06L
§ ust.2 pkt 2 §5 ust.1;
§ i §13 ust.1 pkt 3 lit.b

POWIATOWY ZARZĄD DRÓG
Dobrych
ul. Traugutta 23
13-100 Nidzica

REP
KER
woj
pow
gmi
obr
ark
dz
Su

UWAGA: ● - PUNKT
PRAWNIE CHRONIONY NA PODSTAWIE
Ust. 15 ust. 1 ustawy z dnia 17-V-1999 r.
Prawo geodezyjne i kartograficzne

Zgodnie z art. 18 ustawy z dnia
17-V-1999 r. Prawo geodezyjne i
kartograficzne (Dz. U. 2009, Nr 106,
poz. 1086, z późn. zmianami) rozprawy
rozpoznawcze i rozprawy o
abstrakcyjnej linii granicy są
Starych Słupsk



MAPA SYTUACYJNO-WYSOKOŚCIOWA SKALA 1:1000

REPRODUKCYJA WZBRONIONA

woj. warmińsko-mazurskie
powiat: nidzicki
gmina: Nidzica
obręb: Nidzica
ark.: WZ
działka nr 62/146

Stan aktualny na dzień 2006.12.14

Mniejszym stwierdzam, że na działce nr 62/146... w obrębie...
m. Nidzica... gm. Nidzica...
wzrostu...
ustawą...
podlegające ochronie na podstawie art. 15 ust. 1 ustawy z dnia 17.V.1989 r. Prawo geodezyjne i kartograficzne (Dz.U. Nr 30, poz. 163 z późn. zm.)
Nidzica, dnia 2006.12.14

SZKIC ORIENTACYJNY



Skala 1:50000



STAROSTWO POWIATOWE
13-100 NIDZICA
ul. Traugotta 29
tel./fax 825-32-79

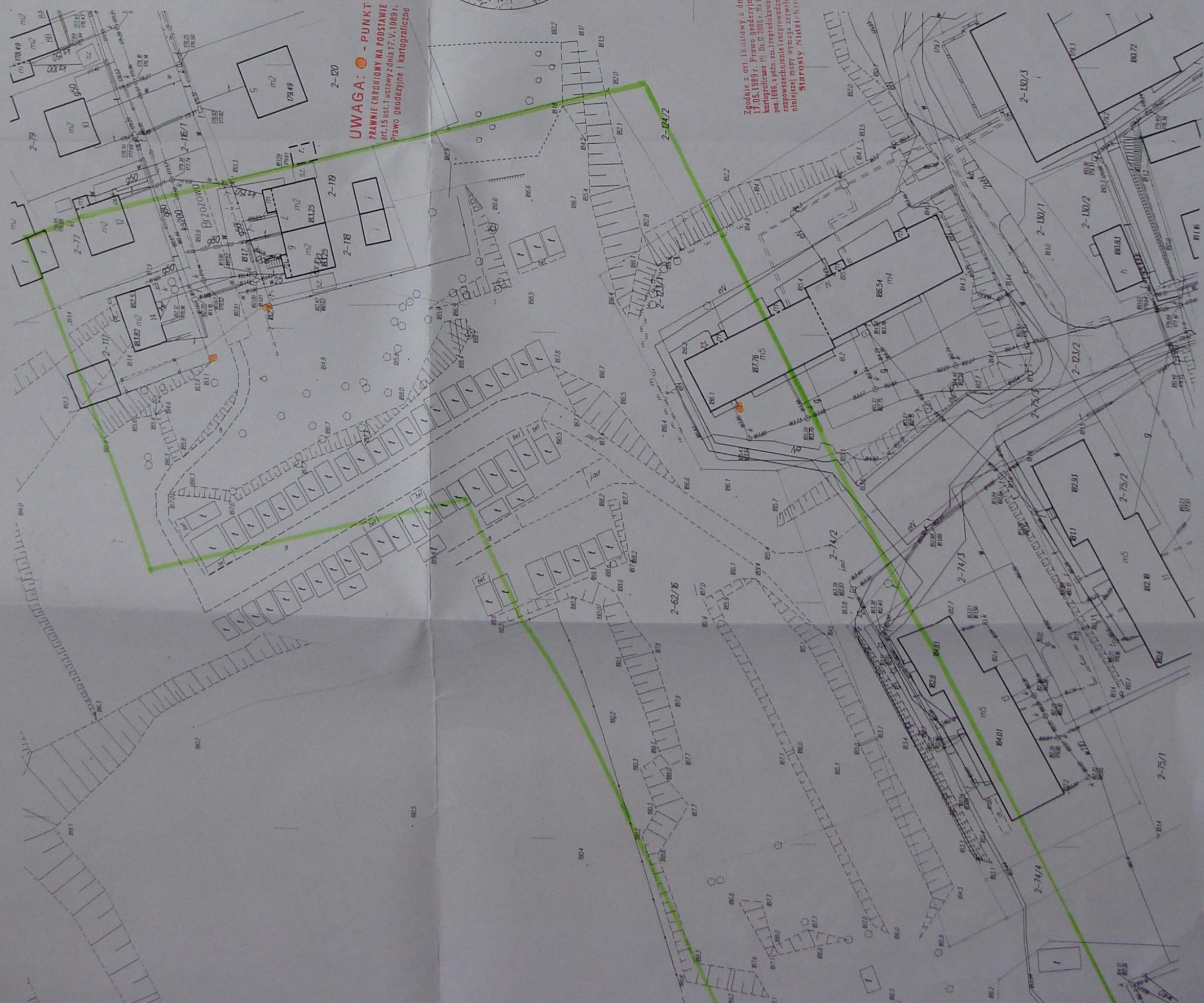
Nie wyklucza się istnienia w terenie innych niż wykazanych na niniejszej mapie urządzeń podziemnych, które nie były zastosowane do inwentaryzacji, lub o których brak jest informacji w sytuacjach branżowych.

Zgodnie z art. 18 ustawy z dnia 17.05.1989 r. Prawo geodezyjne i kartograficzne (Dz.U. 1989 r. Nr 10, poz. 108) z późn. zm.) przeprowadzono rozpoznanie terenu i sporządzenie niniejszej mapy w tymże zakresie.
Starosta Nidzicki

Zakład Usług Geodezyjnych
"GeoSław"
mgr inż. Sławomir Hoffner
ul. Traugotta 29, Nidzica, 13-100
tel. 825 32 79, fax 825 32 79

GEODETA UPRAWNIONY
mgr inż. Sławomir Hoffner
Nr upraw. 8856

STAROSTA NIDZICKI
POWIATOWY URZĄDZENIOWY
GEODEZJINIENIOWY
ul. Traugotta 29, Nidzica, 13-100
tel. 825 32 79, fax 825 32 79
Zgodnie z art. 18 ustawy z dnia 17.05.1989 r. Prawo geodezyjne i kartograficzne (Dz.U. 1989 r. Nr 10, poz. 108) z późn. zm.) przeprowadzono rozpoznanie terenu i sporządzenie niniejszej mapy w tymże zakresie.
Starosta Nidzicki



UWAGA: - PUNKT
PRAWNIE CHRONIONY NA PODSTAWIE
ART. 15 UST. 1 USTAWY Z DNIA 17.V.1989 R.
PRAWO GEODEZYJNE I KARTOGRAFICZNE

OPIS DO PROJEKTU ZAGOSPODAROWANIA TERENU

1. Przedmiot i zakres inwestycji

Przedmiotem projektu jest budowa drogi dojazdowej od ul. Brzozowej do ul. Konopnickiej w Nidzicy, o nawierzchni z betonu asfaltowego i szerokości jezdni 5,5 m, oraz jednostronnego chodnika o szer. 2,0 m, wraz z oświetleniem.
Łączna długość projektowanej jezdni – 235 m.

2. Materiały wyjściowe

- Decyzja nr 41/2006 o ustaleniu lokalizacji inwestycji celu publicznego.
- Rozporządzenie Ministra Transportu i Gospodarki Morskiej z dnia 2 marzec 1999r. w sprawie warunków technicznych, jakim powinny odpowiadać drogi publiczne i ich usytuowanie.
- Wytyczne do projektowania dróg z 1992r.
- Aktualna mapa sytuacyjno – wysokościowa w skali 1:500
- Pomiaru uzupełniające wykonane w grudniu 2006 r.
- Warunki przyłączenia do sieci elektroenergetycznej nr 07/R6/0111

3. Stan istniejący

Istniejący teren jest niezagospodarowany. Częściowo porośnięty dziko rosnącą roślinnością, nie przedstawiającej większej wartości przyrodniczej. Na części działki ustawione są tymczasowe garaże blaszaki. Teren bardzo zróżnicowany wysokościowo.

4. Warunki gruntowo-wodne

Na podstawie badań stwierdzono, że w podłożu zalegają grunty niewysadzinowe. Warunki wodne określono jako dobre, a grunty nośne podłoża zaliczono do grupy nośności G1.

5. Stan projektowany

Projektowaną jezdnię o nawierzchni bitumicznej ograniczono krawężnikiem betonowym na ławie betonowej. Zaprojektowano przekrój jednojezdniowy o szerokości 5,5 m, i dwustronnym spadku poprzecznym 2,0%, z jednostronnym chodnikiem o nawierzchni z kostki betonowej o szerokości 2,0 m. Przed zakończeniem jezdni zaprojektowano plac, w celu umożliwienia zawrócenia i ewentualnego zatrzymania się pojazdów. Zgodnie z warunkami zaprojektowano oświetlenie jezdni i chodników.

6. Urządzenia obce

W obrębie projektowanych robót występują sieci oraz naziemne linie energetyczne. Prace w ich pobliżu należy przeprowadzić ze szczególną ostrożnością i zastosować się bezwzględnie do uzgodnień z gestorami tych sieci.

7. Wpływ inwestycji na środowisko

Nie wpłynie ona w znacznym stopniu na otaczające je środowisko.

W celu ograniczenia niekorzystnego wpływu na środowisko w trakcie wykonywania robót, należy ściśle przestrzegać zasad zawartych w specyfikacjach technicznych, ze szczególnym zwróceniem uwagi na sprawność sprzętu i transportu.

Teren na którym projektowany jest obiekt nie jest wpisany do rejestru zabytków.

8. Zestawienie poszczególnych nawierzchni

powierzchnia jezdni o nawierzchni bitumicznej – 1825,94 m²

powierzchnia chodnika z kostki betonowej – 474,68 m²

powierzchnia skarp do obsiania – 1339 m²





STAROSTA NIDZICKI
 STANOWISKO I KARTOGRAFICZNE
 POWIATOWY OŚRODEK DOKUMENTACJI GEODEZYJNEJ I KARTOGRAFICZNEJ
 13-100 NIDZICA, ul. Działyńska 28
 ZESPÓŁ UZGADNIANIA DOKUMENTACJI PROJEKTOWEJ
 Na podstawie art. 28 ust. 1 i 2 pkt 1, 2, 3, 4, 5, 6, 7, 8, 9, 10, 11, 12, 13, 14, 15, 16, 17, 18, 19, 20, 21, 22, 23, 24, 25, 26, 27, 28, 29, 30, 31, 32, 33, 34, 35, 36, 37, 38, 39, 40, 41, 42, 43, 44, 45, 46, 47, 48, 49, 50, 51, 52, 53, 54, 55, 56, 57, 58, 59, 60, 61, 62, 63, 64, 65, 66, 67, 68, 69, 70, 71, 72, 73, 74, 75, 76, 77, 78, 79, 80, 81, 82, 83, 84, 85, 86, 87, 88, 89, 90, 91, 92, 93, 94, 95, 96, 97, 98, 99, 100, 101, 102, 103, 104, 105, 106, 107, 108, 109, 110, 111, 112, 113, 114, 115, 116, 117, 118, 119, 120, 121, 122, 123, 124, 125, 126, 127, 128, 129, 130, 131, 132, 133, 134, 135, 136, 137, 138, 139, 140, 141, 142, 143, 144, 145, 146, 147, 148, 149, 150, 151, 152, 153, 154, 155, 156, 157, 158, 159, 160, 161, 162, 163, 164, 165, 166, 167, 168, 169, 170, 171, 172, 173, 174, 175, 176, 177, 178, 179, 180, 181, 182, 183, 184, 185, 186, 187, 188, 189, 190, 191, 192, 193, 194, 195, 196, 197, 198, 199, 200, 201, 202, 203, 204, 205, 206, 207, 208, 209, 210, 211, 212, 213, 214, 215, 216, 217, 218, 219, 220, 221, 222, 223, 224, 225, 226, 227, 228, 229, 230, 231, 232, 233, 234, 235, 236, 237, 238, 239, 240, 241, 242, 243, 244, 245, 246, 247, 248, 249, 250, 251, 252, 253, 254, 255, 256, 257, 258, 259, 260, 261, 262, 263, 264, 265, 266, 267, 268, 269, 270, 271, 272, 273, 274, 275, 276, 277, 278, 279, 280, 281, 282, 283, 284, 285, 286, 287, 288, 289, 290, 291, 292, 293, 294, 295, 296, 297, 298, 299, 300, 301, 302, 303, 304, 305, 306, 307, 308, 309, 310, 311, 312, 313, 314, 315, 316, 317, 318, 319, 320, 321, 322, 323, 324, 325, 326, 327, 328, 329, 330, 331, 332, 333, 334, 335, 336, 337, 338, 339, 340, 341, 342, 343, 344, 345, 346, 347, 348, 349, 350, 351, 352, 353, 354, 355, 356, 357, 358, 359, 360, 361, 362, 363, 364, 365, 366, 367, 368, 369, 370, 371, 372, 373, 374, 375, 376, 377, 378, 379, 380, 381, 382, 383, 384, 385, 386, 387, 388, 389, 390, 391, 392, 393, 394, 395, 396, 397, 398, 399, 400, 401, 402, 403, 404, 405, 406, 407, 408, 409, 410, 411, 412, 413, 414, 415, 416, 417, 418, 419, 420, 421, 422, 423, 424, 425, 426, 427, 428, 429, 430, 431, 432, 433, 434, 435, 436, 437, 438, 439, 440, 441, 442, 443, 444, 445, 446, 447, 448, 449, 450, 451, 452, 453, 454, 455, 456, 457, 458, 459, 460, 461, 462, 463, 464, 465, 466, 467, 468, 469, 470, 471, 472, 473, 474, 475, 476, 477, 478, 479, 480, 481, 482, 483, 484, 485, 486, 487, 488, 489, 490, 491, 492, 493, 494, 495, 496, 497, 498, 499, 500, 501, 502, 503, 504, 505, 506, 507, 508, 509, 510, 511, 512, 513, 514, 515, 516, 517, 518, 519, 520, 521, 522, 523, 524, 525, 526, 527, 528, 529, 530, 531, 532, 533, 534, 535, 536, 537, 538, 539, 540, 541, 542, 543, 544, 545, 546, 547, 548, 549, 550, 551, 552, 553, 554, 555, 556, 557, 558, 559, 560, 561, 562, 563, 564, 565, 566, 567, 568, 569, 570, 571, 572, 573, 574, 575, 576, 577, 578, 579, 580, 581, 582, 583, 584, 585, 586, 587, 588, 589, 590, 591, 592, 593, 594, 595, 596, 597, 598, 599, 600, 601, 602, 603, 604, 605, 606, 607, 608, 609, 610, 611, 612, 613, 614, 615, 616, 617, 618, 619, 620, 621, 622, 623, 624, 625, 626, 627, 628, 629, 630, 631, 632, 633, 634, 635, 636, 637, 638, 639, 640, 641, 642, 643, 644, 645, 646, 647, 648, 649, 650, 651, 652, 653, 654, 655, 656, 657, 658, 659, 660, 661, 662, 663, 664, 665, 666, 667, 668, 669, 670, 671, 672, 673, 674, 675, 676, 677, 678, 679, 680, 681, 682, 683, 684, 685, 686, 687, 688, 689, 690, 691, 692, 693, 694, 695, 696, 697, 698, 699, 700, 701, 702, 703, 704, 705, 706, 707, 708, 709, 710, 711, 712, 713, 714, 715, 716, 717, 718, 719, 720, 721, 722, 723, 724, 725, 726, 727, 728, 729, 730, 731, 732, 733, 734, 735, 736, 737, 738, 739, 740, 741, 742, 743, 744, 745, 746, 747, 748, 749, 750, 751, 752, 753, 754, 755, 756, 757, 758, 759, 760, 761, 762, 763, 764, 765, 766, 767, 768, 769, 770, 771, 772, 773, 774, 775, 776, 777, 778, 779, 780, 781, 782, 783, 784, 785, 786, 787, 788, 789, 790, 791, 792, 793, 794, 795, 796, 797, 798, 799, 800, 801, 802, 803, 804, 805, 806, 807, 808, 809, 810, 811, 812, 813, 814, 815, 816, 817, 818, 819, 820, 821, 822, 823, 824, 825, 826, 827, 828, 829, 830, 831, 832, 833, 834, 835, 836, 837, 838, 839, 840, 841, 842, 843, 844, 845, 846, 847, 848, 849, 850, 851, 852, 853, 854, 855, 856, 857, 858, 859, 860, 861, 862, 863, 864, 865, 866, 867, 868, 869, 870, 871, 872, 873, 874, 875, 876, 877, 878, 879, 880, 881, 882, 883, 884, 885, 886, 887, 888, 889, 890, 891, 892, 893, 894, 895, 896, 897, 898, 899, 900, 901, 902, 903, 904, 905, 906, 907, 908, 909, 910, 911, 912, 913, 914, 915, 916, 917, 918, 919, 920, 921, 922, 923, 924, 925, 926, 927, 928, 929, 930, 931, 932, 933, 934, 935, 936, 937, 938, 939, 940, 941, 942, 943, 944, 945, 946, 947, 948, 949, 950, 951, 952, 953, 954, 955, 956, 957, 958, 959, 960, 961, 962, 963, 964, 965, 966, 967, 968, 969, 970, 971, 972, 973, 974, 975, 976, 977, 978, 979, 980, 981, 982, 983, 984, 985, 986, 987, 988, 989, 990, 991, 992, 993, 994, 995, 996, 997, 998, 999, 1000.

W przypadku zwłoki czasowej w realizacji inwestycji, przed przystąpieniem do niej, należy dokonać sprawdzenia w zasobie geoderyjnym i kartograficznym, czy w obszarze, którego dotyczy uzgodnienie nie dokonano zmian dotyczących elementów sieci uzbrojenia terenu.

Z up. STAROSTY
 Inż. Jacek Olszowski
 Inżynier Geodetyki
 (podpis, pieczęć i data)

W-2
 R = 12 m
 d = 90°
 T = 12,00
 WS = 4,97
 L = 18,86
 P = 2,0 m

MAPA SYTUACYJNO-WYSOKOŚCIOWA
SKALA 1:1000

STAROSTWO POWIATOWE
13-100 NIDZICA
ul. Traugotta 23
tel. fax 625-32-79

W-2
R = 12 m
d = 90°
T = 12,00
WS = 4,97
L = 18,86
P = 2,0 m

REPRODUKCYJA WZBRONIONA
KERG:
woj. warmińsko-mazurskie
powiat: nidzicki
gmina Nidzica
obsz. : Nidzica
ark.: nr 2
działka 62/11C

Stan aktualny na dzień 2006.12.07

SZKIC ORIENTACYJNY



Skala 1:50000

UWAGA: - PUNKT
PRAWIE CHRONIONY NA PODSTAWIE
art.15 ust.1 ustawy z dnia 17.V.1989r.
Prawo geodezyjne i kartograficzne

W-1
R = 20 m
d = 85°
T = 18,327
WS = 7,127
L = 29,68
P = 1,5 m

Zgodnie z art. 18 ustawy z dnia
17.05.1989r. Prawo geodezyjne i
kartograficzne (tj. Dz.U.2000r. Nr.10,
poz.106, z późn. zm.) rejestracja i
rozpraszanie i przeprowadzenie
inżynierskich pomiarów geodezyjnych
niezależnie od innych przepisów
Starosty Nidzickiego

Z up. STAROSTY
Inż. Lesław Góralczyk
Przewodniczący Zarządu
Pogodni Przemysłowego Zespołu

W przypadku zwłoki czasowej w realizacji
inwestycji, przed przystąpieniem do niej, należy
dokonać sprawdzenia w zasobie geodezyjnym
i kartograficznym, czy w obszarze objętym
dotychczas uzgodnieniami nie dokonano jakichś
zmian, które mogłyby wpłynąć na realizację
zadania inwestycyjnego.



Nie wyklucza się istnienia w terenie innych
wykazanych na niniejszej mapie urządzeń
lub o których brak jest informacji w inwentaryzacji
brzdankowych.

Zakład Usług Geodezyjnych
Geosilva
mgr inż. Stanisław Hoffer
ul. Traugotta 23
13-100 Nidzica

GEODETA WYKONAWCY
mgr inż. Sławomir Hoffer
ul. Traugotta 23
13-100 Nidzica

STAROSTA NIDZICKI
POWIATOWY OŚRODEK DOKUMENTACJI
GEODEZYJNO-KARTOGRAFICZNEJ W NIDZICY
ul. Traugotta 23
13-100 Nidzica
tel. 625-32-79
fax 625-32-79
e-mail: starosta@nidzica.pl

Koncern Energetyczny ENERGIA S.A.

Oddział w Olsztynie
ul. Polna 53, 16-100 Szczepiwo, tel. 009 624 22 67, 009 624 22 68
Uzgodnienie nr 101/16/2007
z dnia 03.02.2007

Objekt może być objęty ochroną
deklarowaną w formie skargi
na podległość ochronie na podstawie
art.15 ust.1 ustawy z dnia 17.V.1989r.
Prawo geodezyjne i kartograficzne
(Dz.U. Nr 30, poz. 163 z późn. zm.)
Nidzica, dnia 2006.12.14

Uzgodnienie nr 101/16/2007
z dnia 03.02.2007

Objekt może być objęty ochroną
deklarowaną w formie skargi
na podległość ochronie na podstawie
art.15 ust.1 ustawy z dnia 17.V.1989r.
Prawo geodezyjne i kartograficzne
(Dz.U. Nr 30, poz. 163 z późn. zm.)
Nidzica, dnia 2006.12.14

LEGENDA:

- projektowana kablowa linia oświetleniowa
 - projektowane rury ochronne
 - projektowane słupy i oprawy świetlne
 - czrwa przeznaczona do likwidacji
 - ciekły tymczasowe do likwidacji
 - projektowane skarpy (zmiana ukształtowania terenu)
- ZASTOŻENIA:**
1. O rozporządzeniu robót powiadomić
Kierownika Wykonawcy
2. Niepoinformowane w czasie robót kolidujących
z innymi obiektami i urządzeniami
wzajemnie się informować i wykonać
zgodnie z danymi z Rejestru Energetycznego
3. Prace w zakresie urzędem podlegającym
wykonawcy są skierowane do podległych
z tożsamością w Rejestru Energetycznym
czynniki sąsiedzkich

USŁUGI INŻYNIERSKIE ANDRZEJ ROMAN
TALARY ul. 13.100 NIDZICA 13-100 NIDZICA
**DROGA DOJAZDOWA OD UL. BRZOZOWEJ
DO UL. KONOPNICKIEJ W M. NIDZICA**
dz. nr 62/116 obręb nr 2 m. Nidzica
PROJEKT ZAGOSPODAROWANIA TERENU 1500
LUB 1500
13-100 NIDZICA
ul. Traugotta 23
tel. fax 625-32-79

Z up. STAROSTY
mgr inż. Lesław Góralczyk
Przewodniczący Zarządu
Pogodni Przemysłowego Zespołu

Starostwo Powiatowe
13-100 Nidzica
ul. Traugotta 23
tel. fax 625-32-79

USŁUGI INŻYNIERSKIE ANDRZEJ ROMAN
Tatary 40, 13-100 Nidzica
tel:0896252665 NIP 745-107-81-95

PROJEKT ARCHITEKTONICZNO-BUDOWLANY

Działka nr 62/16 obręb nr 2 m. Nidzica

**Droga dojazdowa od ul. Brzozowej
do ul. Konopnickiej w m. Nidzica**

INWESTOR:

**GMINA NIDZICA
Pl. Wolności 1, 13-100 NIDZICA**

PROJEKTANT:

Branża drogowa;

**inż. Andrzej ROMAN
Upr. Bud. Nr 279/94/OL**



Nidzica , luty , 2007

OPIS TECHNICZNY

Do projektu budowy drogi dojazdowej w m. Nidzica

1. Przedmiot i zakres inwestycji

Przedmiotem projektu jest budowa drogi dojazdowej od ul. Brzozowej do ul. Konopnickiej w Nidzicy, polegająca na wykonaniu nawierzchni jezdni, chodników i wjazdów, z uporządkowaniem terenu wokół drogi.

2. Materiały wyjściowe

- Decyzja nr 41/2006 o ustaleniu lokalizacji inwestycji celu publicznego.
- Rozporządzenie Ministra Transportu i Gospodarki Morskiej z dnia 2 marzec 1999r. w sprawie warunków technicznych, jakim powinny odpowiadać drogi publiczne i ich usytuowanie.
- Aktualna mapa sytuacyjno – wysokościowa w skali 1:500
- Pomiary uzupełniające wykonane w grudniu 2006 r.

3. Stan istniejący

Istniejący teren jest niezagospodarowany. Częściowo porośnięty dziko rosnącą roślinnością, nie przedstawiającej większej wartości przyrodniczej. Na części działki ustawione są tymczasowe garaże blaszaki. Teren bardzo zróżnicowany wysokościowo.

4. Warunki gruntowo-wodne

W koronie drogi zalegają grunty niewysadzinowe,. Warunki wodne określono jako dobre, a grunty nośne podłoża zaliczono do grupy nośności G1.

5. Stan projektowany

5.1 Założenia techniczne

Klasa ; D
Prędkość projektowana Vp – 30 km/h
Kategoria ruchu - KR2
Przekrój jedno jezdniowy, dwu pasowy

5.2 Geometria pozioma

Zaprojektowano przekrój półuliczny (chodnik po prawej stronie) o szerokości jezdni 5,5 m z zastosowaniem poszerzeń na łukach. Na zakończeniu jezdni zaprojektowano plac do zawracania pojazdów o wymiarach 12,5x15,0 m.
Szczegółowy przebieg trasy z parametrami jezdni i łuków pokazano na projekcie zagospodarowania.

5.3 Profil podłużny

Dostosowano do istniejącego terenu i wymagań technicznych, pokazane na rys. profilu podłużnego. Spadki podłużne mieszczą się w granicach $0,58 \div 6,6$ %.

5.4 Przekrój normalny jezdni

Zaprojektowano jezdnie o dwustronnym spadku poprzecznym 2,0%.

Jezdnię od strony chodnika ograniczono krawężnikiem betonowym 15x30 ustawionym na ławie betonowej z oporem z betonu B-15, wystającym ponad jezdnię 12,0 cm.

Konstrukcja jezdni:

- Warstwa ścieralna z betonu asfaltowego gr. 5 cm
- Podbudowa zasadnicza z betonu asfaltowego gr. 7 cm
- Podbudowa z kruszywa łamanego gr. 20 cm

5.5 Zjazdy

Zjazdy o długości do granicy pasa drogowego zaprojektowano o następującej konstrukcji; zjazdy publiczne; (połączenie z jezdnią wyokrągleniem)

- nawierzchnia z betonu asfaltowego gr. 5 cm
- podbudowa z kruszywa łamanego gr.20 cm

5.6 Chodnik

Zaprojektowano chodnik o szerokości 2,0 m, oddzielony od jezdni krawężnikiem betonowym 15x30, i obramowany obrzeżem betonowym 8x30 cm.

Spadek poprzeczny chodnika – 2% w kierunku jezdni.

konstrukcja chodnika;

- nawierzchnia z kostki betonowej gr. 6 cm, na podsypce cement-piaskowej gr. 3 cm
- podbudowa z kruszywa naturalnego gr. 10 cm

5.7 Odwodnienie

Odwodnienie nawierzchni z wód opadowych nastąpi poprzez odpowiednie spadki podłużne i poprzeczne jezdni i chodników.

6. Urządzenia obce

W obrębie projektowanych robót występują naziemne i podziemne linie energetyczne. Prace w ich pobliżu należy przeprowadzić ze szczególną ostrożnością i zastosować się bezwzględnie do uzgodnień z gestorami tych sieci.

7. Wpływ inwestycji na środowisko

Nie wpłynie ona w znacznym stopniu na otaczające je środowisko.

W celu ograniczenia niekorzystnego wpływu na środowisko w trakcie wykonywania robót, należy ściśle przestrzegać zasad zawartych w specyfikacjach technicznych, ze szczególnym zwróceniem uwagi na sprawność sprzętu i transportu.

Teren na którym projektowany jest obiekt nie jest wpisany do rejestru zabytków.

8. Organizacja ruchu w trakcie prowadzenia robót

O utrudnieniach i niebezpieczeństwach powinny informować odpowiednie znaki drogowe i tablice informacyjne.

Wykonawca robót przed przystąpieniem do ich realizacji powinien opracować szczegółowy projekt organizacji ruchu i przedstawić do zatwierdzenia zgodnie z Rozporządzeniem Ministra Infrastruktury w sprawie szczegółowych warunków zarządzania ruchem na drogach oraz wykonywania nadzoru nad tym zarządzaniem.

Tabela robót ziemnych

Lp	Lokalizacja	Powierzchnia [m2]		średnie [m2]		Odległość [m]	Objętość [m3]	
		W	N	W	N		W	N
1	0+000	8,32		5,53	1,55	30	165,9	46,5
2	0+030	2,74	3,09	4,77	2,25	40	190,8	90
3	0+070	6,8	1,4	22,03	0,7	32,5	715,98	22,75
4	0+102,5	15,23		13,42		5,5	73,81	
5	0+108	11,6		8,2	1,19	22	180,4	26,18
6	0+130	4,8	2,38	5,24	1,95	7	36,68	13,65
7	0+137	5,68	1,51	4,17	2,36	8	33,36	18,88
8	0+145	2,65	3,21	1,6	2,92	8	12,8	23,36
9	0+153	0,55	2,62	11,49	1,31	22	252,78	28,82
10	0+175	22,43		16,72	0,65	16	267,52	10,4
11	0+191	11	1,3	12,93	0,65	25	323,25	16,25
12	0+216	14,86		8,55	0,15	19	162,45	2,85
13	0+235	2,23	0,3					
Suma						235	2415,7	299,6

inż. Andrzej Roman
upr. drogowy 278/94/OL
i nr 278/94/OL
§2 ust. 2 pkt 2 §5 ust. 1;
§7 i §13 ust. 1 pkt 3 lit. b

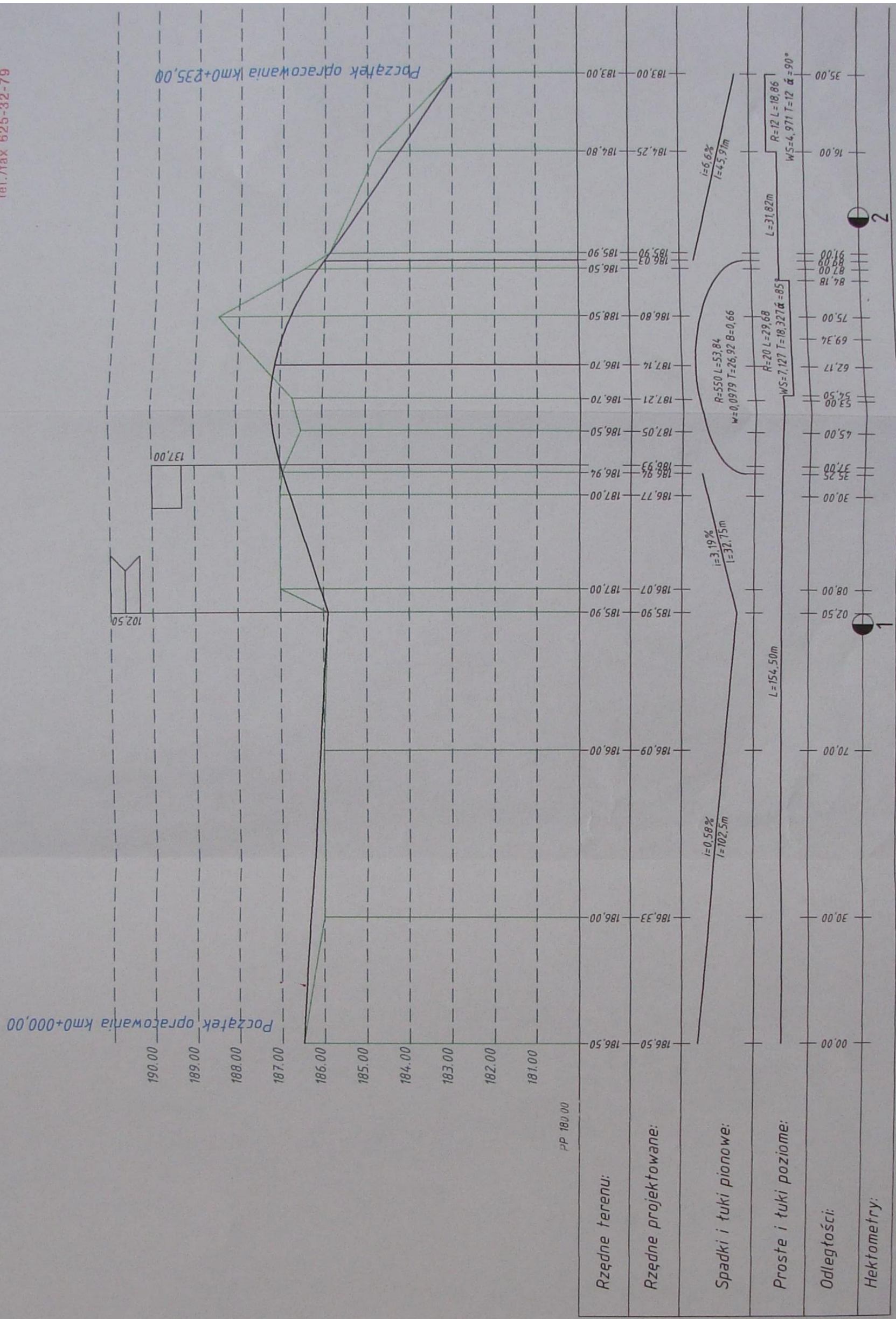
Powirchnia plantowania skarpy

Lp	Lokalizacja	Powirchnia skarp		Odległość [m]	Powirchnia [m2]
		szerokość przekroju [m]	średnia szerokość [m]		
1	0+000	1,8	3,75	30	112,5
2	0+030	5,7	5,85	40	234
3	0+070	6	5,41	39,5	175,83
4	0+102,5	4,82	4,73	5,5	26,13
5	0+108	4,64	4,96	22	109,12
6	0+130	5,28	8,09	7	56,63
7	0+137	10,9	6,75	8	54
8	0+145	2,6	3,4	8	27,2
9	0+153	4,2	5,72	22	125,84
10	0+175	7,23	8,12	16	129,92
11	0+191	9	8	25	200
12	0+216	7	4,6	19	87,4
13	0+235	2,2			
Suma					1338,57

inż. Andrzej Małoman
upr. drogowo 2278/94/OL
nr 2278/94/OL
§2 ust. 2 pkt 1; §5 ust. 1;
§7 i §13 ust. 1 pkt 3 lit. b

STAROSTWO POWIATOWE
13-100 Nidzica
ul. Traugutta 23
tel./fax 625-32-79

PROFIL PODŁUŻNY skala: 1:1000



USŁUGI INŻYNIERSKIE ANDRZEJ ROMAN
Tatary 40, 13-100 Nidzica tel: 0896252665

DROGA DOJAZDOWA DO UL. BRZOWEJ DO UL. KONOPNICKEJ W m. NIDZICA

cz. nr 62/16 obręb nr 2 m. Nidzica

Projektant: inż. Andrzej Roman
upr. nr 278/94/OL

Projekt: styczeń 2007

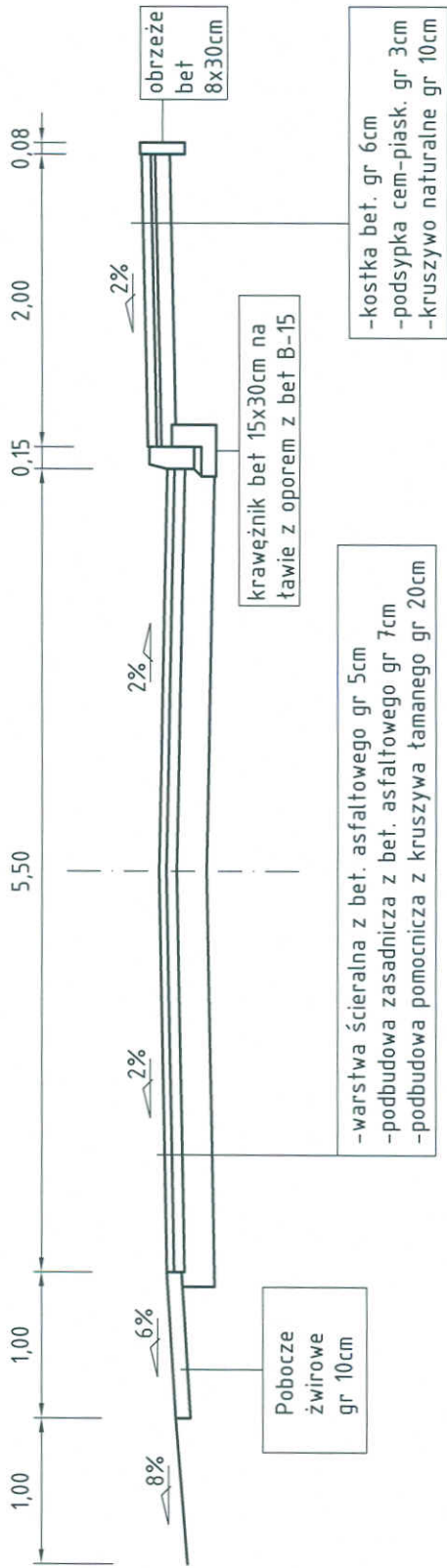
Nr. Rys: 1

RYSUNEK

PROFIL PODŁUŻNY

skala: 1:1000

PRZEKRÓJ NORMALNY



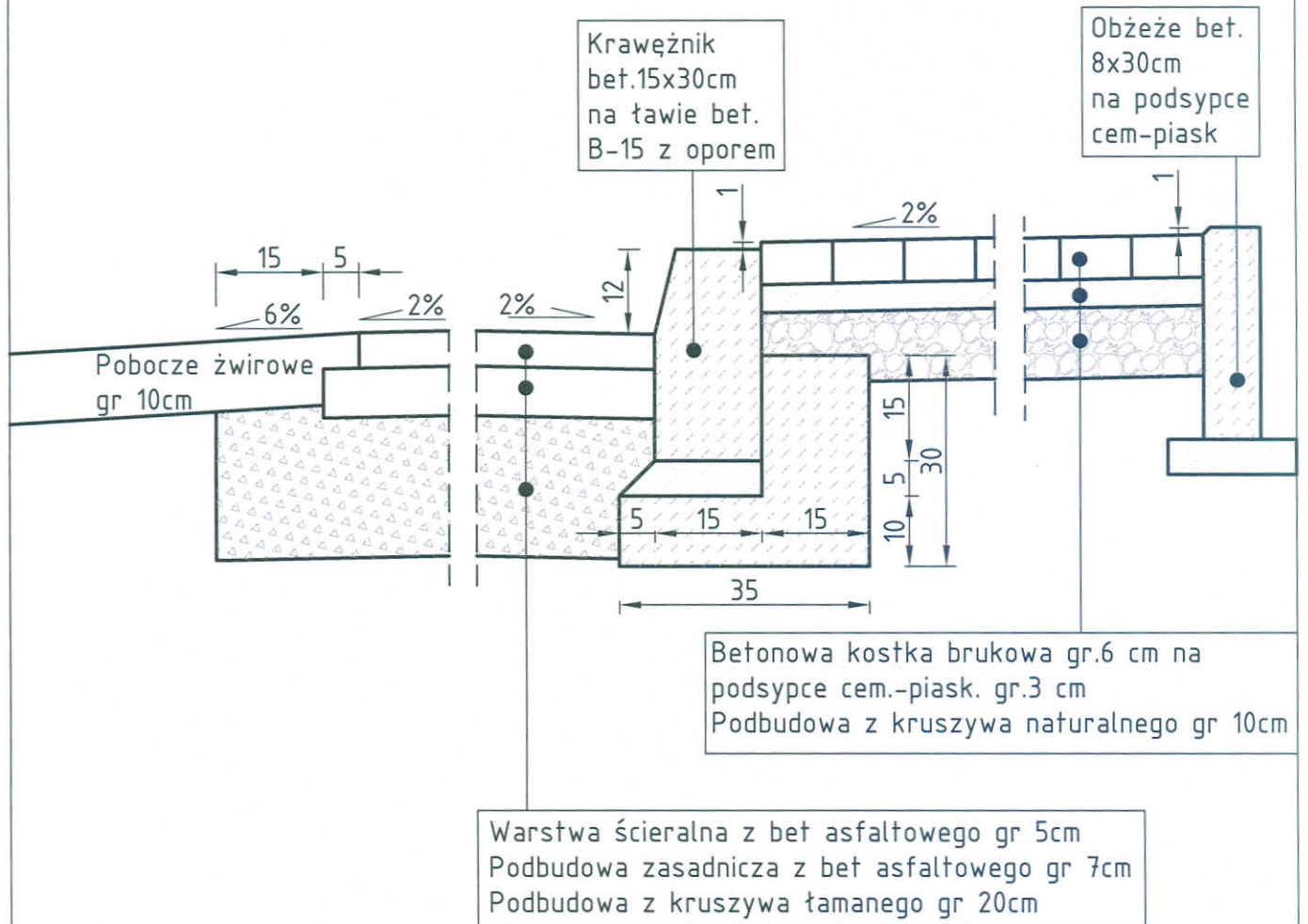
USŁUGI INŻYNIERSKIE ANDRZEJ ROMAN
Tatary 40, 13-100 Nidzica tel: 0896252665

DROGA DOJAZDOWA DO UL. BRZOSOWEJ DO UL. KONOPNICKIEJ W m. NIDZICA


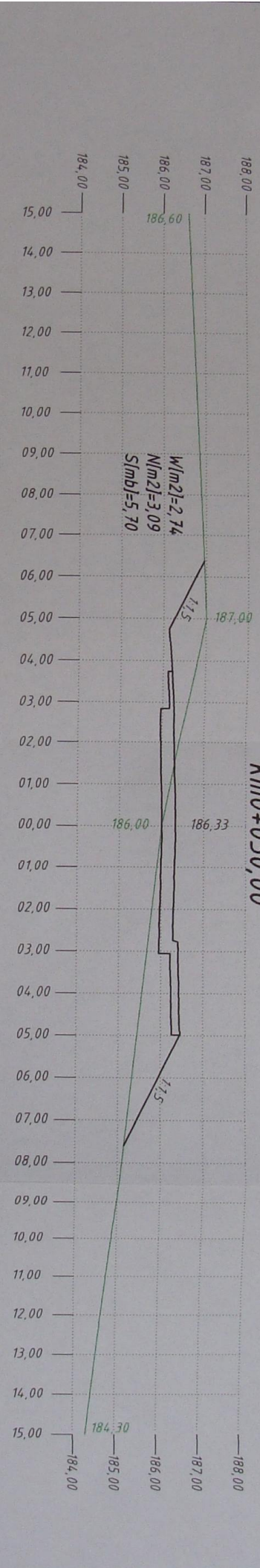
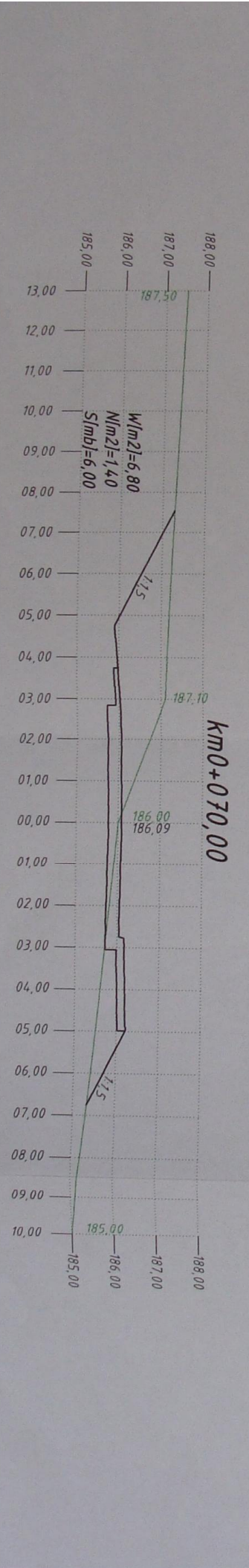
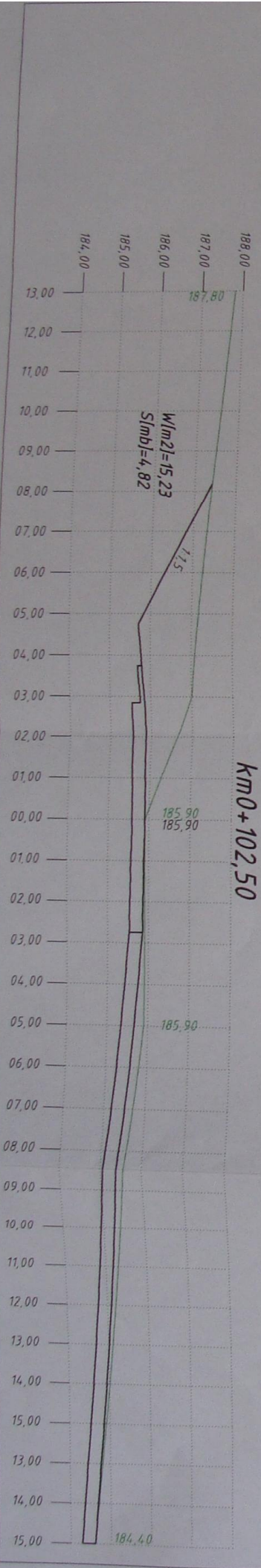
Lokalizacja: dz. nr 62/16 obręb nr 2 m. Nidzica

Nr Rys: 2 RYSUNEK: PRZEKRÓJ NORMALNY skala: 1:50
styczeń 2007

Projektował: inż. Andrzej Roman
upr. nr 278/94/OL



USŁUGI INŻYNIERSKIE ANDRZEJ ROMAN Tatary 40, 13-100 Nidzica tel: 0896252665	
DROGA DOJAZDOWA DO UL. BRZOSOWEJ DO UL. KONOPNICKIEJ W m. NIDZICA	
Lokalizacja:	dz. nr 62/16 obręb nr 2 m. Nidzica
Nr. Rys:	3
skala:	1:10
styczeń 2007	SZCZEGÓŁ KONSTRUKCYJNY
Projektował:	inż. Andrzej Roman upr. nr 278/94/OL



USŁUGI INŻYNIERSKIE ANDRZEJ ROMAN
 Tęń 40, 13-100 Nidzica tel: 0896252695

DRGA DOJAZDOWA DO UL. KONOPNICKEJ W m. NIDZICA

dz. nr 62/16 obręb nr 2 m. Nidzica

Lotarzka Nr/RW 4

sierpień 2007

PRZEKROJE POPRZECZNE

inż. Andrzej Roman
 upr. nr 278/94/OL

skala 1:100

STAROSTWO POWIATOWE
 13-100 Nidzica
 ul. Traugutta 23
 tel./fax 625-32-79

STAROSTWO POWIATOWE
13-100 Nidzica
ul. Traugutta 23
tel./fax 625-32-79

USŁUGI INŻYNIERSKIE ANDRZEJ ROMAN
Tatary 40, 13-100 Nidzica tel: 0896252665

DROGA DOJAZDOWA DO UL. BRZOSZOWEJ DO
UL. KONOPNICKIEJ W m. NIDZICA

Lokalizacja: dz. nr 62/16 obręb nr 2 m. Nidzica

Nr. Rys. 5


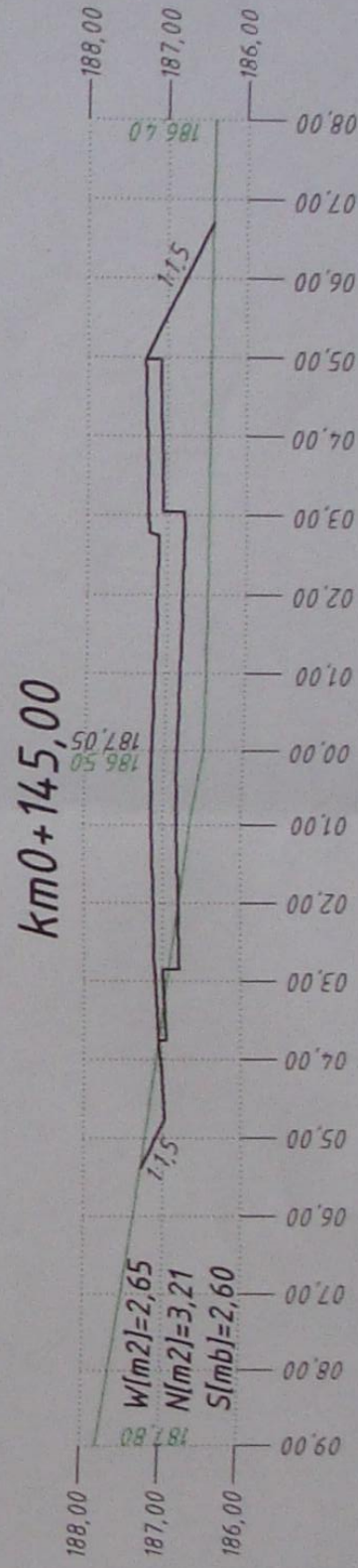
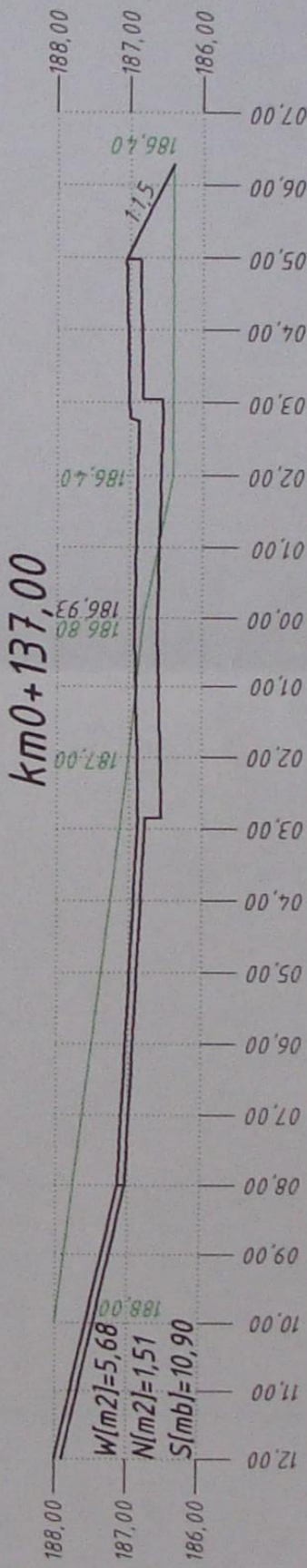
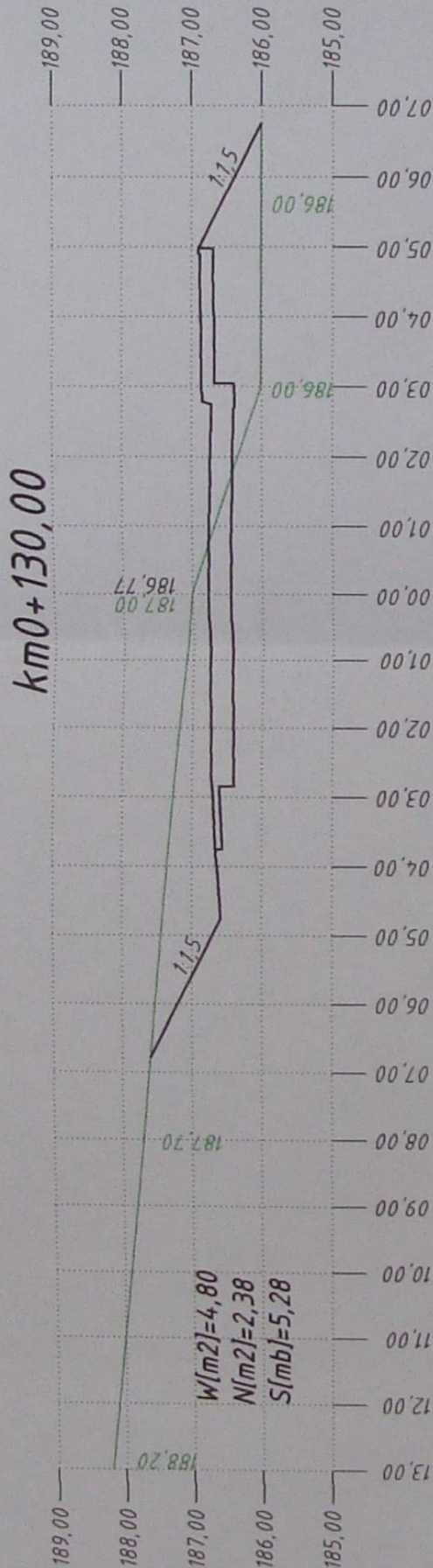
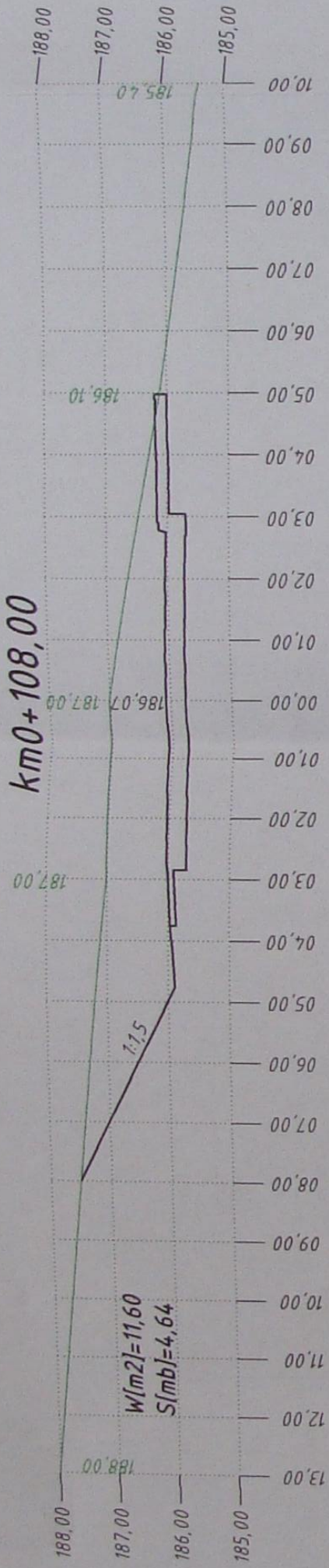
styczeń 2007


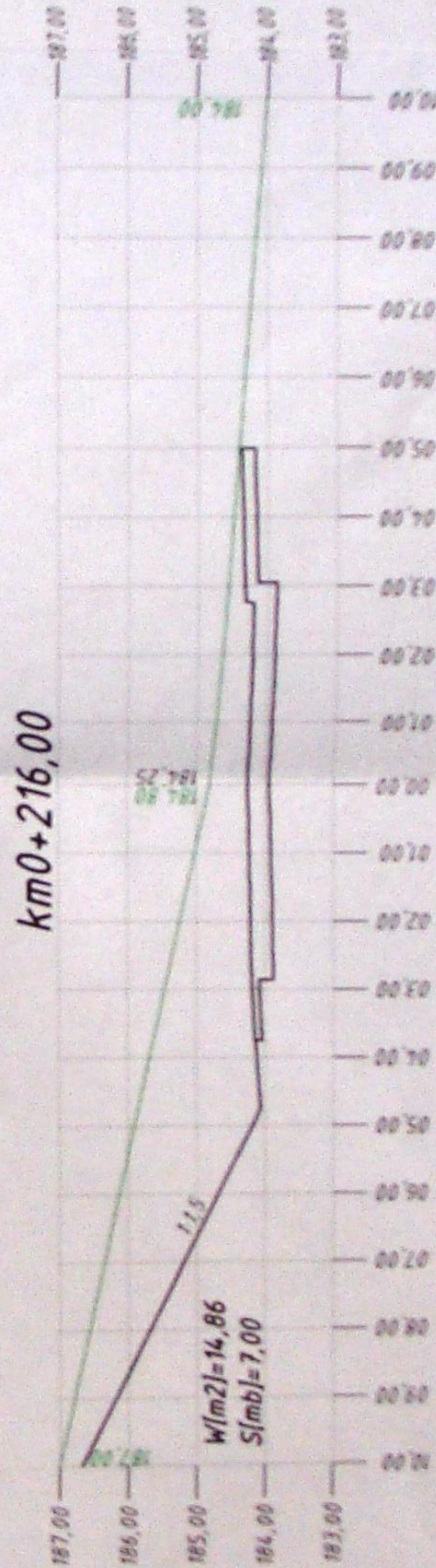
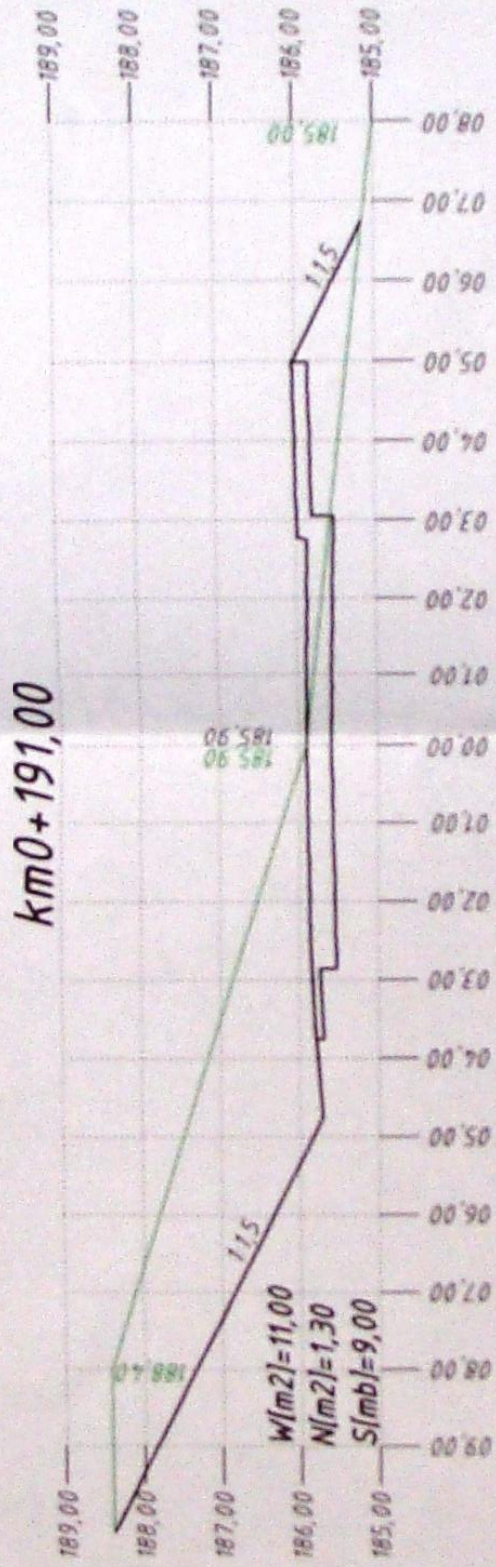

Projektant

inż. Andrzej Roman
upr. nr 278/94/OL

PRZEKROJE POPRZECZNE

skala
1:100





USŁUGI INŻYNIERSKIE ANDRZEJ ROMAN
Tablica nr. 13-100 Nidzica ul. Traugutta 23

**DROGA DOJAZDOWA DO UL. BRZOZOWEJ DO
UL. KONOPNICKIEJ W m. NIDZICA**

os. nr. 62/16 obręb nr 2 m. Nidzica

Przebieg: 6 PRZEKROJE POPRZECZNE 1:100

Andrzej Roman
LpP nr 238/14/01

PROJEKT BUDOWLANY

Branża: ELEKTRYCZNA

Temat: OSWIETLENIE ULICZNE PRZY PROJ. DRODZE MIĘDZY
ULICĄ BRZOZOWĄ A M.KONOPNICKIEJ W NIDZICY

Inwestor: Gmina Nidzica

Projektant: Włodzimierz Żebrowski

technik Włodzimierz Żebrowski
12-100 Szczepińskiego 5/4
upr bud Nr 167/9-01.8.1.4ad

OPIS TECHNICZNY

1. Przedmiot opracowania.

Przedmiotem opracowania jest projekt budowlany linii kablowej oświetleniowej przy projektowanej drodze dojazdowej między ulicą Brzozową i ulicą M.Konopnickiej w Nidzicy.

2. Przebudowa słupa linii nn.

Ze względu na kolizję istniejącego słupa RK z projektowaną drogą, należy wykonać demontaż wymienionego słupa oraz montaż proj. E10,5/12 zgodnie z rys. E1. Wykorzystać osprzęt linii izolowanej z demontowanego RK. Przenieść na projektowany słup istn. odgromnik ASZH 480 C303. Wykonać uziemienie (nawiązując się do istniejącego), przy czym $R < 10 \text{ Ohm}$.

3. Linia kablowa oświetlenia.

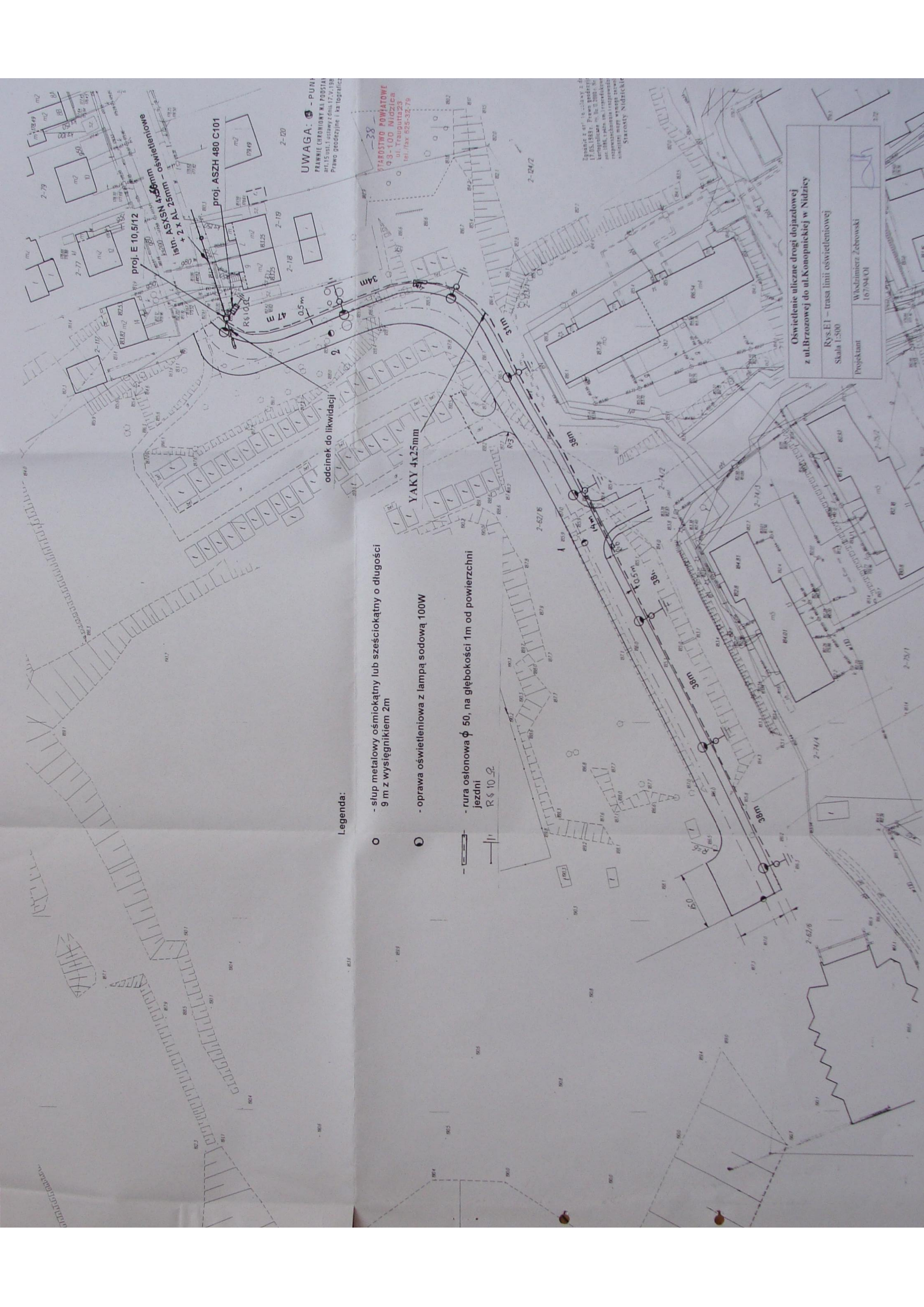
Z istniejącej linii nn ASXSN4x50mm + 2xAL25mm w ulicy Brzozowej (ze st.tr K.Borke) ze słupa krańcowego projektuje się linię kablową YAKY4x25mm o długości 264m ze słupami oświetleniowymi. Trasę linii oraz lokalizację słupów pokazano na rys. E1. Kabel oraz słupy lokalizować 0,5m od krawędzi projektowanego chodnika. Kabel układać linią falistą na głębokości 70 cm na 10 cm podsypce z piasku. Na kablu co 10m oraz w miejscach charakterystycznych umieścić oznaczniki z naniesionymi informacjami: adres, długość, typ kabla, właściciel i rok budowy. Na kablu nasypać 10 cm piasku oraz 15 cm ziemi rodzimej oraz przykryć folią koloru niebieskiego. Przy przejściu przez drogę oraz przez fragment chodnika – kabel układać w rurze osłonowej $\Phi 50$. Zejście kabla na słupie chronić rurą ochronną $\Phi 50$ - 2,5m nad ziemią i 0,5m pod ziemią. Na słupie E 10,5/12 zamontować odgromnik ASZH 498 C101 chroniący kabel oświetleniowy. Całość prac wykonać zgodnie z PN-76/E-05125.

4. Budowa słupów oświetlenia ulicznego.

Oświetlenie wykonać należy na słupach o profilu ośmiokąta lub sześciokąta ze stali ocynkowanej o wysokości 9m z wysięgnikiem o wysięgu L-2m. Słup posadzić na fundamencie prefabrykowanym o wymiarach 1000x400x400. Zastosować oprawę z lampą sodową 100W z układem redukcji mocy. Korpus oprawy wykonany z tworzywa poliestrowego wzmocnianego włóknem szklanym. Odbłyśnik z elektropolerowanej blachy aluminiowej wysokiej czystości. Konstrukcje stalowe słupów uziemić. Rezystancja uziemienia słupów nie może przekroczyć 10 Ohm.

5. Uwagi końcowe.

Prace wykonać zgodnie z przepisami budowy urządzeń elektroenergetycznych, obowiązującymi normami i przepisami. Całość wykonać zgodnie z przepisami BHP.



UWAGA: - PUNKT
 PRAWNIE CHRONIONY NA PODSTAWIE
 ART. 15 UST. 1 UCHWAŁY Z DNIA 17.V.1988
 PRAWO GOSPODARSTWA I KARTOGRAFICZNE

STAROSTWO POWIATOWE
 03-100 NIDZICA
 ul. Traugutta 23
 tel./fax 625-32-79

Zgodnie z art. 10 ust. 2 pkt 2
 Ustawy z dnia 17.V.1988 r. Prawo
 kartograficzne nr 12 z 1988 r. za
 rok 1988, z późn. zmianami
 reprezentacja i wydanie
 niniejszej mapy wymaga
 zgody Starosty Nidzickiego

Oświetlenie uliczne drogi dojazdowej
 z ul. Brzozowej do ul. Konopnickiej w Nidzicy
 Rys. E1 - trasa linii oświetleniowej
 Skala 1:500
 Projektant
 Władimir Zebrowski
 16794-01

Legenda:

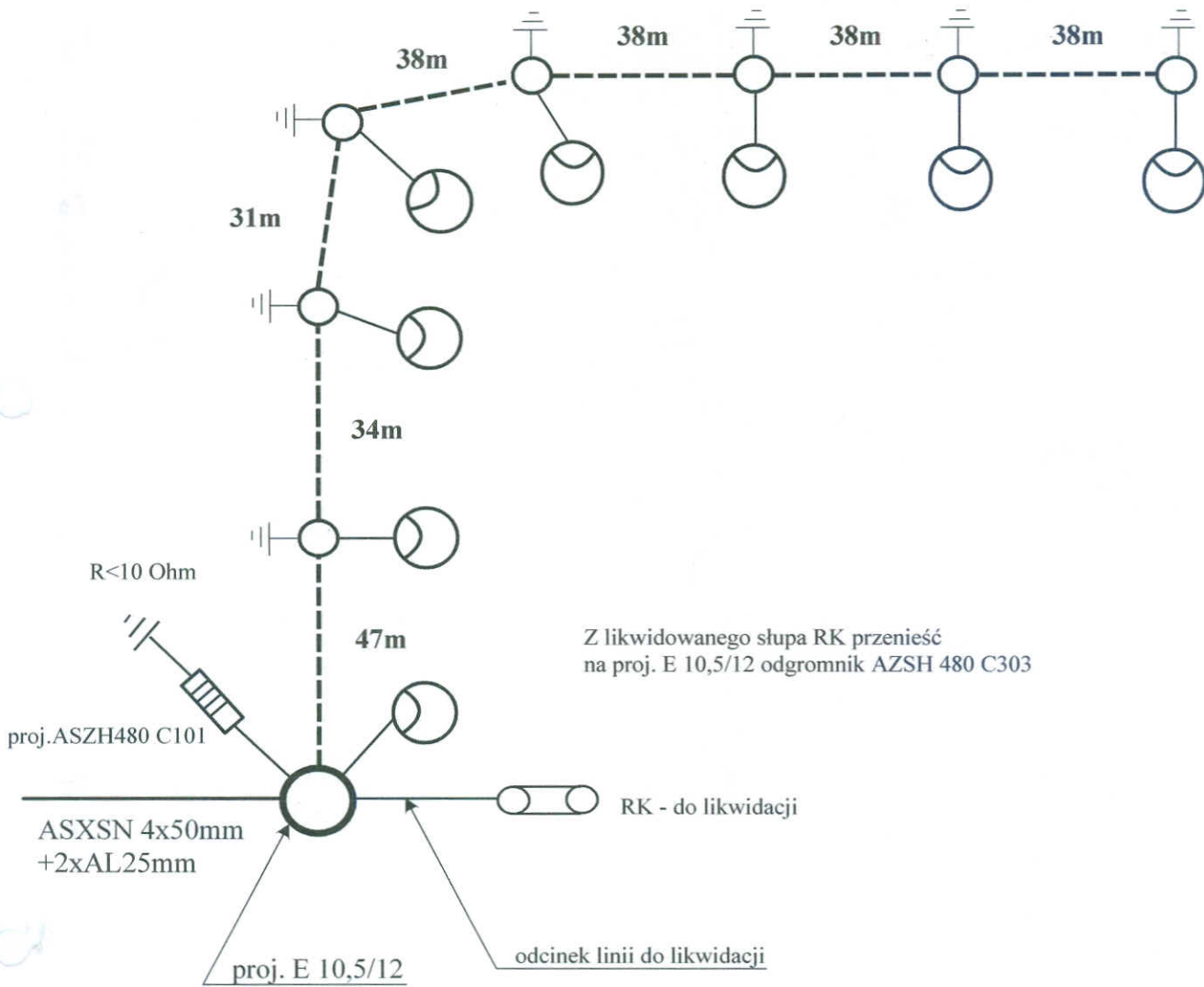
- - słup metalowy ośmiokątny lub sześciokątny o długości 9 m z wysięgnikiem 2m
- - oprawa oświetleniowa z lampą sodową 100W
- — — - rura osłonowa ϕ 50, na głębokości 1m od powierzchni jezdni
- — — R ϕ 10 ϕ

proj. E 10.5/12
 istm. ASXSN 4x56mm
 + 2 x AL 25mm - oświetleniowe

proj. ASZH 480 C101

odcinek do likwidacji

YAKY 4x25mm



Odgromnik ASZH480 C303 z likwidowanego RK przenieść na projektowany E
Uziemieniem na słupie E dowiązać się do istniejącego po RK.

○ Słup metalowy ośmiokątny lub sześciokątny

----- kabel YAKY 4x25mm

○ Oprawa sodowa
100 W

||— uziemienie słupa oświetleniowego
R < 10 Ohm

Oświetlenie uliczne drogi dojazdowej z ul.Brzozowej do ul.Konopnickiej w Nidzicy		
Rys.E2 – schemat oświetlenia		
Projektant	Włodzimierz Żebrowski 167/94/01	