

**UCHWAŁA NR III/16/2010  
RADY MIEJSKIEJ W NIDZICY**


z dnia 16 grudnia 2010 r.

**w sprawie zaopiniowania planu Aglomeracji Nidzickiej**

Na podstawie art. 18 ust. 2 pkt 15 ustawy z dnia 8 marca 1990 r. o samorządzie gminnym (Dz. U. z 2001 r. Nr 142, poz. 1591 z późn. zm.), art. 43 ust. 2a ustawy z dnia 18 lipca 2001 r. Prawo wodne (Dz. U. z 2005 r. Nr. 239, poz. 2019 z późn. zm.) oraz § 4 Rozporządzenia Ministra Środowiska z dnia 22 grudnia 2004 r. w sprawie sposobu wyznaczania obszaru i granic aglomeracji (Dz. U. z 2010 r. Nr 137, poz. 922) – Rada Miejska w Nidzicy uchwala, co następuje:

- § 1. Pozytywnie opiniuje się plan Aglomeracji Nidzickiej
- § 2. Integralną częścią uchwały jest załącznik tekstowy i graficzny w postaci planu Aglomeracji Nidzickiej.
- § 3. Wykonanie uchwały powierza się Burmistrzowi Nidzicy.
- § 4. Uchwała wchodzi w życie z dniem podjęcia.

Przewodniczący Rady Miejskiej  
w Nidzicy



**Marek Kierzkowski**

**Uchwała Nr XLIV/856/10**  
**Sejmiku Województwa Warmińsko-Mazurskiego**  
**z dnia 26 października 2010 r.**

dotycząca przyjęcia planu aglomeracji Nidzica.

Na podstawie art. 18 pkt 20 ustawy z dnia 5 czerwca 1998 r. o samorządzie województwa (Dz. U. z 2001 r. Nr 142, poz. 1590 ze zmianami: Dz. U. z 2002 r. Nr 23, poz. 220, Nr 62, poz. 558, Nr 214, poz. 1806, Nr 153, poz. 1271, z 2003 r. Nr 162, poz. 1568, z 2004 r. Nr 102, poz. 1055, Nr 116, poz. 1206, z 2006 r. Nr 126, poz. 875, Nr 227, poz. 1658, z 2007 r. Nr 173, poz. 1218, z 2008 r. Nr 180, poz. 1111, Nr 216, poz. 1370, Nr 223, poz. 1458, z 2009 r. Nr 157, poz. 1241, z 2010 r. Nr 28, poz. 142 i poz. 146, Nr 40, poz. 230, Nr 106, poz. 675) oraz art. 43 ust. 2a ustawy z dnia 18 lipca 2001 r. Prawo wodne (Dz. U. z 2005 r. Nr 239, poz. 2019, ze zmianami: z 2005 r. Nr 175, poz. 1462, Nr 267, poz. 2255, z 2006 r. Nr 170, poz. 1217, Nr 227, poz. 1658, z 2007 r. Nr 21, poz. 125, Nr 64, poz. 427, Nr 75, poz. 493, Nr 88, poz. 587, Nr 147, poz. 1033, Nr 176, poz. 1238, Nr 181, poz. 1286, Nr 231, poz. 1704, z 2008 r. Nr 199, poz. 1227, Nr 227, poz. 1505, z 2009 r. Nr 168, poz. 1323, Nr 215, poz. 1664 z 2010 r. Nr 44, poz. 253, Nr 96, poz. 620), w związku z § 4 ust. 4 i § 5 Rozporządzenia Ministra Środowiska w sprawie sposobu wyznaczania obszaru i granic aglomeracji z dnia 1 lipca 2010 r. (Dz. U. z 2010 r. Nr 137, poz. 922) uchwała się co następuje:

**§ 1**

Przyjmuje się plan aglomeracji Nidzica, stanowiący załącznik nr 1 do niniejszej uchwały, wraz z mapą aglomeracji Nidzica, stanowiącą załącznik nr 2 do niniejszej uchwały.

**§ 2**

Plan aglomeracji Nidzica, o którym mowa w § 1 podlega uzgodnieniu z Regionalnym Dyrektorem Ochrony Środowiska w Olsztynie, Dyrektorem Regionalnego Zarządu Gospodarki Wodnej w Warszawie oraz zaopiniowaniu przez Radę Miejską w Nidzicy.

**§ 3**

Wykonanie uchwały powierza się Zarządowi Województwa Warmińsko-Mazurskiego.

**§ 4**

Uchwała wchodzi w życie z dniem podjęcia.



Przewodniczący Sejmiku Województwa  
Warmińsko-Mazurskiego

*Julian Osiecki*  
Julian Osiecki

URZĄD MARSZAŁKOWSKI  
Województwa Warmińsko-Mazurskiego w Olsztynie  
KANCELARIA SEJMIKU  
10-562 Olsztyn, ul. Emilii Plater 1  
ZA ZGODNOŚĆ Z ORYGINAŁEM

SEPP  
Kancelarii Sejmiku

2010 -11- 05  
Data

Podpis

*Wiktor H. Deyk*  
Wiktor H. Deyk

Załącznik Nr 1 do Uchwały Nr ~~XLIV~~ 1856/10  
Sejmiku Województwa Warmińsko-Mazurskiego  
z dnia 26 października 2010 r.

### Plan aglomeracji Nidzica

Wyznacza się na terenie województwa warmińsko-mazurskiego aglomerację Nidzica, położoną na terenie powiatu nidzickiego, obejmującą swym zasięgiem miejscowości z terenu gminy Nidzica: Nidzica, Napiwoda, Piątki, Robaczewo, Rozdroże, Załuski, Nibork Drugi, Litwinki.

- 1) Lokalizacja oczyszczalni ścieków – Tatary 30
- 2) Przepustowość oczyszczalni ścieków: średnia – ok. 5750 m<sup>3</sup>/d
- 3) Ścieki komunalne odprowadzane zbiorczą siecią kanalizacyjną – ok. 2190 m<sup>3</sup>/dobę
- 4) Długość sieci kanalizacyjnej istniejącej – 61,2 km
- 5) Długość sieci kanalizacyjnej planowanej do budowy – 0,00 km
- 6) Liczba mieszkańców obsługiwanych przez sieć istniejącą – 16 703
- 7) Liczba mieszkańców obsługiwanych przez sieć planowaną do budowy – nd
- 8) Liczba turystów w sezonie turystyczno – wypoczynkowym obsługiwanych przez sieć istniejącą – 23 000
- 9) Liczba turystów w sezonie turystyczno – wypoczynkowym obsługiwanych przez sieć planowaną do budowy – nd
- 10) Równoważna liczba mieszkańców – 10 147

#### Uzasadnienie

Burmistrz Nidzicy pismem z dnia 22.04.2010 r., znak: GMKR:7610-11/10, uzupełnionym pismem z dnia 14.06.2010 r., znak:GMKR:7610-20/10, wystąpił z wnioskiem o zmianę granic aglomeracji Nidzica, wyznaczonej Rozporządzeniem Wojewody Warmińsko-Mazurskiego Nr 19 z 2007 r. (Dz. Urz. Woj. War.-Maz. Nr 97 poz.1421 z 02.07.2007 r.), zmienionym Rozporządzeniem Wojewody Warmińsko-Mazurskiego Nr 61 z 2008 r. (Dz. Urz. Woj. War.-Maz. Nr 164 poz. 2324 z 13.10.2008 r.).

W związku ze stanowiskiem Departamentu Prawnego Urzędu Marszałkowskiego Województwa Warmińsko-Mazurskiego przedstawionym w opinii prawnej z dnia 16.06.2010 r., znak: P.0531-126/10, Sejmik chcąc dokonywać zmian w aglomeracjach, zobowiązany jest wydać nowe akty prawne wyznaczające aglomeracje.

W związku z tym Burmistrz Nidzicy pismem z dnia 15.07.2010 r., znak: GMKR:7610-23/10 wystąpił do Marszałka Województwa Warmińsko-Mazurskiego o wyznaczenie aglomeracji Nidzica.

Zgodnie z art. 146 ust. 3a ustawy z dnia 3 października 2008 r. o udostępnianiu informacji o środowisku i jego ochronie, udziale społeczeństwa w ochronie środowiska oraz o ocenach oddziaływania na środowisko (Dz. U. Nr 199 poz.1227) aglomeracje, o których mowa w art. 43 ustawy z dnia 18 lipca 2001 r. Prawo wodne (Dz. U. z 2005 r. Nr 239, poz. 2019 ze zm.) wyznacza sejmik województwa w drodze uchwały, po zasięgnięciu opinii zainteresowanych gmin oraz uzgodnieniu z właściwym regionalnym dyrektorem ochrony środowiska i właściwym dyrektorem regionalnego zarządu gospodarki wodnej.

W toku prowadzonego postępowania zmianie uległo Rozporządzenie Ministra Środowiska w sprawie sposobu wyznaczania obszaru i granic aglomeracji (data wejścia w życie: 13.08.2010 r.), w związku z czym nastąpiły zmiany w sposobie wyznaczania aglomeracji. Zgodnie z § 4 ust. 4 ww. rozporządzenia, dopiero zweryfikowana przez sejmik województwa propozycja planu aglomeracji

podlega w dalszej kolejności uzgodnieniu i zaopiniowaniu przez właściwego dyrektora regionalnego zarządu gospodarki wodnej i właściwego regionalnego dyrektora ochrony środowiska oraz zainteresowane gminy. Mając na uwadze, iż postępowanie w sprawie wyznaczenia obszaru i granic aglomeracji Nidzica zostało wszczęte przed dniem wejścia w życie Rozporządzenia Ministra Środowiska z dnia 1 lipca 2010 r. w sprawie sposobu wyznaczania obszaru i granic aglomeracji, tj. przed dniem 13 sierpnia 2010 r., zgodnie z § 5 przywołanego rozporządzenia, w części dotyczącej zawartości propozycji planu aglomeracji stosuje się przepisy dotychczasowe. W myśl powyższego rozporządzenia, po pozytywnym zaopiniowaniu propozycji planu aglomeracji Nidzica przez ww. organy, projekt uchwały w sprawie wyznaczenia aglomeracji Nidzica zostanie następnie skierowany do Zarządu Województwa Warmińsko-Mazurskiego celem przedłożenia Sejmikowi Województwa Warmińsko-Mazurskiego.

Konieczność ponownego wyznaczenia aglomeracji Nidzica podyktowana jest: zmianą granic i obszaru aglomeracji – wrysowanie w jej skład terenu oczyszczalni ścieków Nidzica-Tatary oraz fragmentu kanalizacji łączącego oczyszczalnię z miastem Nidzica; korektą błędnego usytuowania gminnej oczyszczalni ścieków, zmieniającą jej adres z obrębu administracyjnego Piątki na obręb Tatary; oraz zmianą załącznika graficznego.

Wielkość RLM dla aglomeracji wyliczona na podstawie średniodobowego ładunku zanieczyszczeń wyrażonego w g BZT5 w ściekach dopływających do oczyszczalni podzielonego przez 60 g tlenu wynosi 10 147.

Ścieki, pochodzące od ok. 16 703 mieszkańców, poprzez system kanalizacji sanitarnej, o długości ok. 61,2 km odprowadzane są do oczyszczalni ścieków o przepustowości średniej 5750 m<sup>3</sup>/d, zlokalizowanej w miejscowości Tatary (miejscowość Tatary nie jest skanalizowana, i z tego powodu nie została włączona do obszaru aglomeracji Nidzickiej). Średniodobowa ilość ścieków komunalnych powstających w aglomeracji kształtuje się na poziomie ok. 2190,0 m<sup>3</sup>/d.

Gmina włącza do aglomeracji tylko obszary skanalizowane, w związku z tym nie planuje się w aglomeracji budowy nowej sieci kanalizacji.

Wskaźnik długości sieci, obliczany jako stosunek przewidywanej do obsługi przez system kanalizacji zbiorczej liczby mieszkańców aglomeracji i niezbędnej do realizacji długości sieci kanalizacyjnej, wynosi 272,92 mieszkańców na 1 km sieci.

Istniejąca sieć kanalizacyjna zlokalizowana jest częściowo na terenie objętym formą ochrony przyrody w rozumieniu ustawy z dnia 16 kwietnia 2004 r. o ochronie przyrody (Dz. U. Nr 92, poz. 880, ze zm.), tj. na: Obszarze Chronionego Krajobrazu Puszczy Napiwodzko-Ramuckiej (Dz. Urz. Woj. Warm.-Maz. Nr 176 poz. 2582 z dnia 17.11.2008 r.), Obszarze Chronionego Krajobrazu Dolin Rzeki Nidy i Szkotówki (Dz. Urz. Woj. Warm.-Maz. Nr 178 poz. 2623 z dnia 20.11.2008 r.), Obszarze Specjalnej Ochrony Ptaków Natura 2000 Puszcza Napiwodzko-Ramucka (Dz. Urz. 2004 Nr 229 poz. 2313, z późn. zm.), a także na Obszarze Węzłowym Sieci ECONET.

Utworzenie aglomeracji umożliwi inwestorowi pozyskanie środków finansowych m.in. z Narodowego Funduszu Ochrony Środowiska i Gospodarki Wodnej, Wojewódzkiego Funduszu Ochrony Środowiska i Gospodarki Wodnej, funduszy strukturalnych Unii Europejskiej, z przeznaczeniem na realizację niezbędnych inwestycji w zakresie gospodarki wodno-ściekowej.

Załącznik Nr 2 do Uchwały Nr ~~XLV.1856.10~~  
Sejmiku Województwa Warmińsko-Mazurskiego  
z dnia ~~26 października~~ 2010 r.  
Zalacznik2.pdf

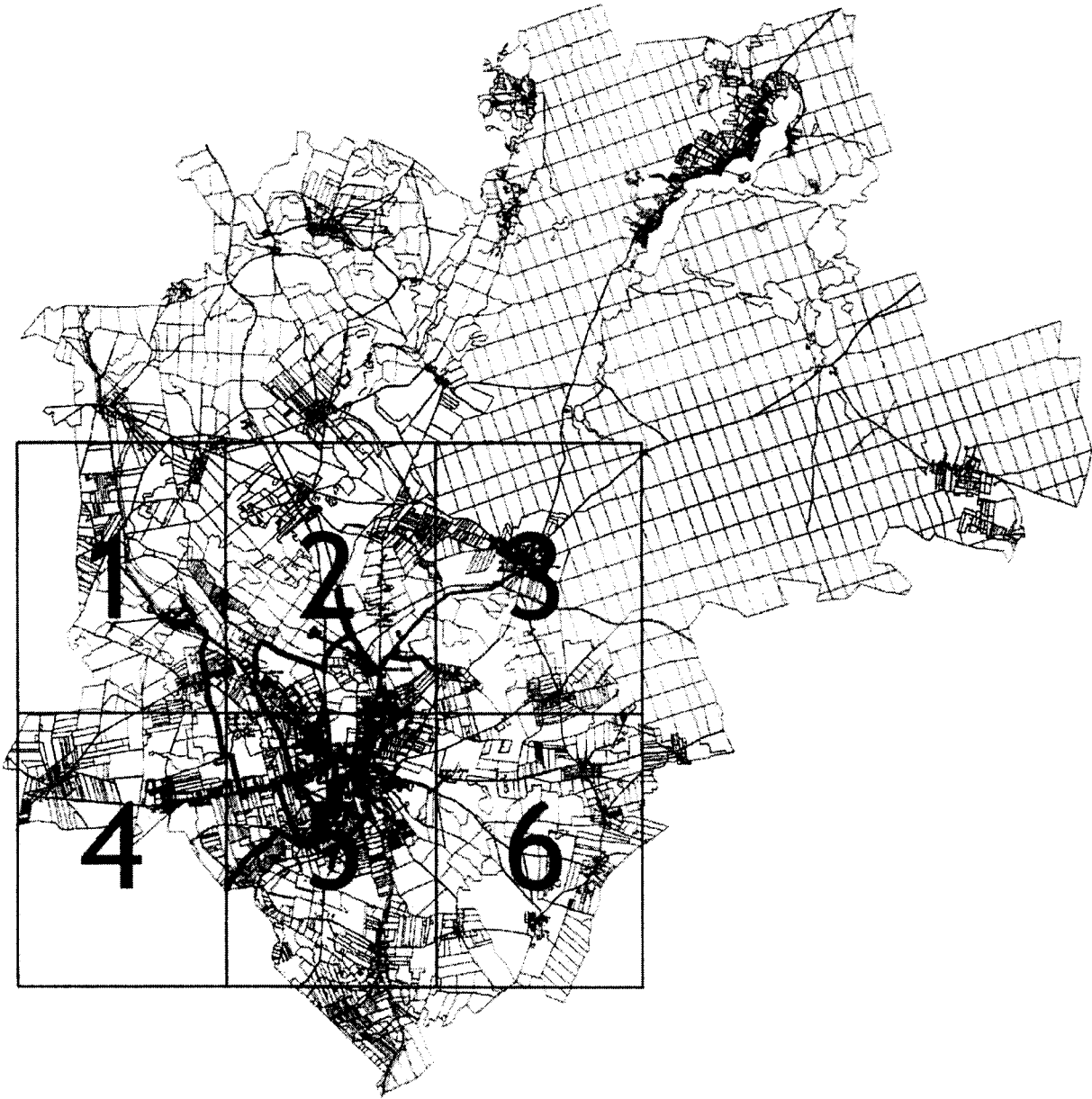
Zalacznik- mapa aglomeracji Nidzica

DYREKTOR  
Departamentu Ochrony Środowiska  
*Bogdan Meina*

# Aglomeracja Nidzica

schemat podziału na arkusze

Projekt aglomeracji w skali 1:25000  
(mapa pomniejszona do celów publikacji)



## Legenda

- granica obszaru objętego aglomeracją
- sieć kanalizacji
- oczyszczalnia ścieków
- ||||| OCHK Dolin rz. Nidy i Szkotówki 178/2623 12.XI.2008
- ||||| OCHK PN-R DZUWWM 176/2582 3.XI.2008

DYREKTOR  
Departamentu Ochrony Środowiska

*Bogdan Meina*

# Aglomeracja Nidzica

Arkusz 1

Projekt aglomeracji w skali 1:25000  
(mapa pomniejszona do celów publikacji)



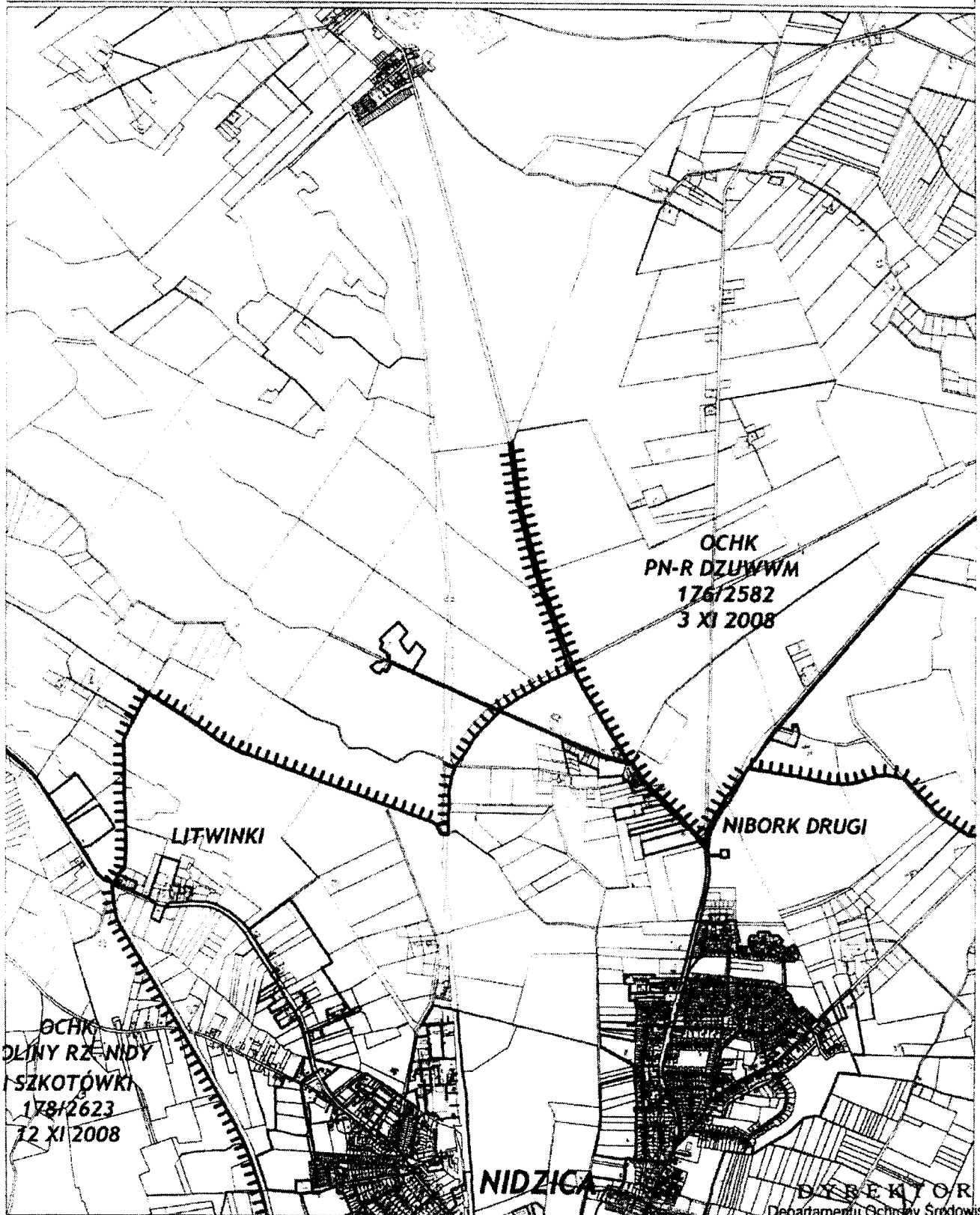
DYREKTOR  
Departamentu Obrony Srodowiska

Bogdan Meina

# Aglomeracja Nidzica

Arkusz 2

Projekt aglomeracji w skali 1:25000  
(mapa pomniejszona do celów publikacji)



Bogdan Mętna

# Aglomeracja Nidzica

Arkusz 3

Projekt aglomeracji w skali 1:25000  
(mapa pomniejszona do celów publikacji)



DYREKTOR  
Departamentu Ochrony Środowiska

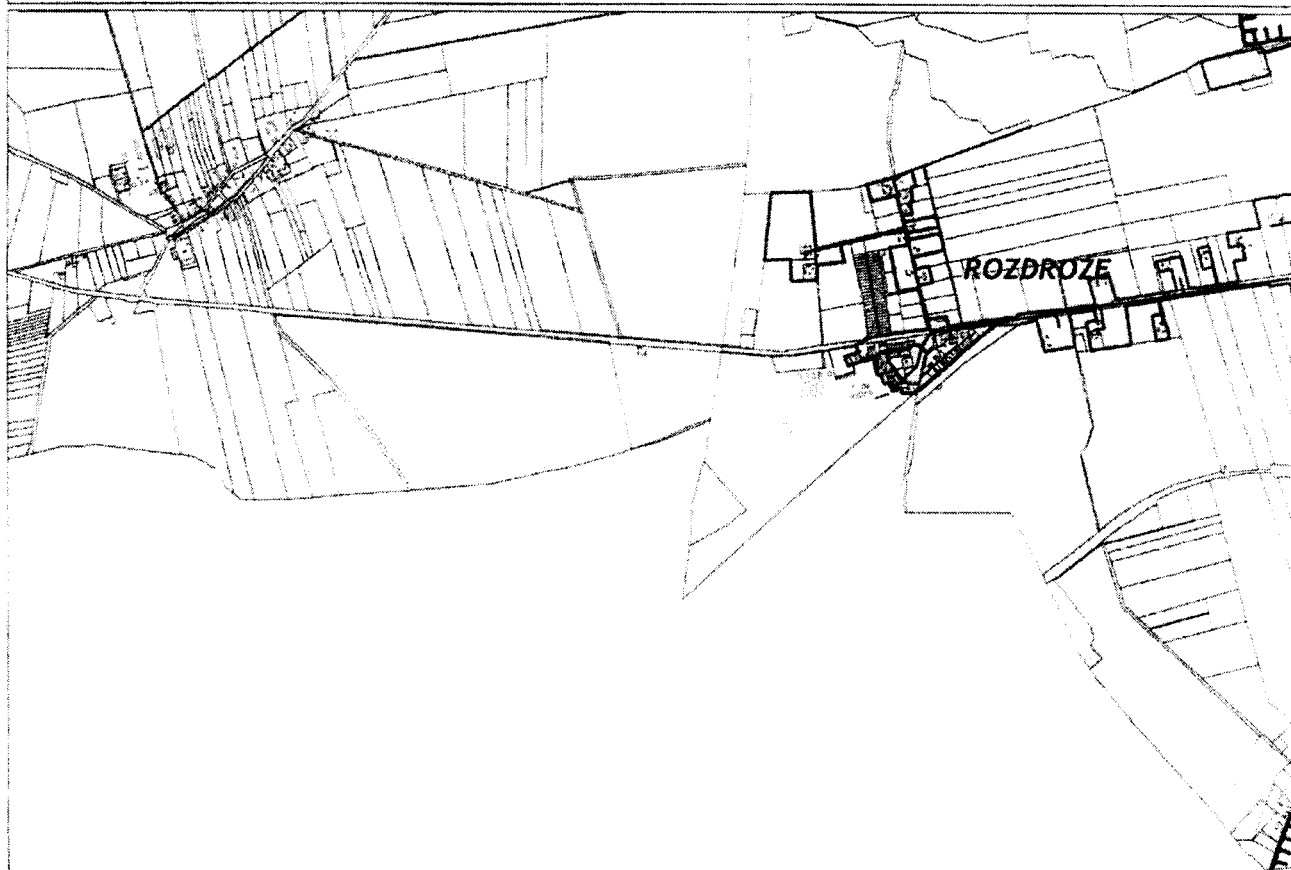
Bogdan Meina



# Aglomeracja Nidzica

Arkusz 4

Projekt aglomeracji w skali 1:25000  
(mapa pomniejszona do celów publikacji)



DYREKTOR  
Departamentu Ochrony Środowiska

Bogdan Menu

# Aglomeracja Nidzica

Arkusz 5

Projekt aglomeracji w skali 1:25000  
(mapa pomniejszona do celów publikacji)



DYREKTOR  
Departamentu Ochrony Środowiska

Bogdan Meina

# Aglomeracja Nidzica

Arkusz 6

Projekt aglomeracji w skali 1:25000  
(mapa pomniejszona do celów publikacji)



SEKTOR  
Ochrony Środowiska

Rogdan Meina