

Adnotacje urzędowe:

Nazwa i adres Inwestora:



### Gmina Nidzica

Ul. Plac Wolności 1  
13-100 Nidzica

Nazwa i adres Jednostki projektowej:



### ARKAS-PROJEKT Pracownia Projektowo-Konsultingowa

10-124 Olsztyn ul. Grunwaldzka 18a  
tel. (089) 532 45 00, fax. (089) 532 45 10

Stadium projektu:

## Projekt budowlany

Zamierzenie budowlane / Obiekt budowlany:

**Przebudowa skrzyżowania ulic Młynarskiej i XXX-lecia wraz z budową dróg i infrastruktury technicznej w obrębie Placu Ks. Sudzińskiego w Nidzicy.**

Obręby i nr ewidencyjne działek:

**Obręb 5:** 54/6, 193/32, 193/31, 197/1, 86/2, 84, 55/2, 56/1, 193/14, **Obręb 6:** 10/1, 10/2,

Nazwa tomu/opracowania:

### Projekt zagospodarowania terenu

Branża:	Imię i Nazwisko:	Specjalność:	Nr uprawnień:	Podpis:
Drogowa	mgr inż. Arkadiusz Obidziński	drogowa	WAM/0014/POD/08	
Sanitarna	mgr inż. Bartosz Szewczyk	sanitarna	WAM/0023/POOS/08	
Elektryczna	mgr inż. Andrzej Szczepkowski	instalacyjno-inżynieryjna	56/90/OL	
Teletechniczna	mgr inż. Zbigniew Kuriata	teletechniczna	0732/97/U	
Drogowa	inż. Tomasz Stawarz	drogowa	WAM/0126/PWOD/05	
Sanitarna	mgr inż. Tomasz Łapuć	sanitarna	160/92/OL	
Elektryczna	tech. Zbigniew Duchliński	instalacyjno-inżynieryjna	303/94/OL	
Teletechniczna	mgr inż. Radosław Buczek	teletechniczna	1525/99/U	

Nr archiwalny:

**36-ZNAK/GDA/2009**

Data opracowania:

Wrzesień 2009r.

Nr egzemplarza:

Nr tomu:

# SPIS DOKUMENTACJI

Stadium projektu		PROJEKT BUDOWLANY	Nr archiwalny	36-ZNAK/GDA/2009
Zamierzenie budowlane/ Obiekt budowlany		<b>Przebudowa skrzyżowania ulic Młynarskiej i XXX-lecia wraz z budową dróg i infrastruktury technicznej w obrębie Placu Ks. Sudzińskiego w Nidzicy.</b>		
Lp.	Nr tomu	Branża	Części składowe dokumentacji / Nazwa tomu	
<b>Projekt Zagospodarowania Terenu</b>				
1.	1.1	Wielobranżowy	Projekt Zagospodarowania Terenu	
<b>Projekt Architektoniczno - Budowlany</b>				
2.	1.2.1	Drogowa	Układ drogowy	
3.	1.2.2	Sanitarna	Sieć kanalizacji deszczowej z podłączeniem wpustów	
4.	1.2.3	Sanitarna	Sieć wodociągowa i kanalizacji sanitarnej	
5.	1.2.4	Gazowa	Przebudowa kolizji z siecią gazową	
6.	1.2.5	Geotechniczna	Dokumentacja Geotechniczna	
7.	1.2.6	Energetyczna	Oświetlenie drogowe	
8.	1.2.7	Energetyczna	Przebudowa kolizji energetycznych	
9.	1.2.8	Teletechniczna	Przebudowa infrastruktury telekomunikacyjnej	

# SPIS ZAWARTOŚCI DO PROJEKTU ZAGOSPODAROWANIA TERENU

## A. CZĘŚĆ OPISOWA

### **I. OPIS TECHNICZNY**

1. INFORMACJE OGÓLNE O ZADANIU INWESTYCYJNYM
  - 1.1 Podstawa opracowania
  - 1.2 Materiały wyjściowe
  - 1.3 Przedmiot i cel opracowania
2. STAN ISTNIEJĄCY
3. OPIS PLANOWANEGO UKŁADU KOMUNIKACYJNEGO
4. CHARAKTERYSTYKA WARUNKÓW GRUNTOWO - WODNYCH
5. ROZWIĄZANIA PROJEKTOWE
  - 5.1 Branża drogowa
  - 5.2 Sieci sanitarne
  - 5.3 Branża elektryczna
  - 5.4 Branża teletechniczna
  - 5.5 Zalecenia do wniosków konserwatorskich

### **II. OŚWIADCZENIA, ZAŚWIADCZENIA**

1. OŚWIADCZENIE O ZGODNOŚCI PROJEKTU BUDOWLANEGO Z OBOWIĄZUJĄCYMI PRZEPISAMI
2. KOPIE ZAŚWIADCZEŃ Z IZB BUDOWLANYCH ORAZ KOPIE DECYZJI O NADANIU UPRAWNIEŃ PROJEKTOWYCH

### **III. WARUNKI I UZGODNIENIA**

- wypis ze skorowidza działek
- wykaz działek czasowo zajętych
- decyzja środowiskowa
- warunki i uzgodnienia

## B. CZĘŚĆ RYSUNKOWA

1.0 Orientacja

2.0 Plan zagospodarowania terenu

skala 1:500

---

## **OPIS TECHNICZNY**

### **DO PROJEKTU ZAGOSPODAROWANIA TERENU**

## **Projekt przebudowy ulic Młynarskiej i XXX-lecia wraz z budową dróg i infrastruktury technicznej w obrębie Placu Ks. Sudzińskiego w Nidzicy.**

### **1. INFORMACJE OGÓLNE O ZADANIU INWESTYCYJNYM**

#### **1.1 Podstawa opracowania**

Podstawą opracowania jest umowa nr TI.342-26/08 zawarta w dniu 12 listopada 2008 roku pomiędzy Gminą Nidzica a firmą „Arkas-Projekt” Pracownia Projektowo – Konsultingową z siedzibą przy ulicy Grunwaldzkiej 18A w Olsztynie.

#### **1.2 Materiały wyjściowe**

- 1.2.1 Mapa sytuacyjno-wysokościowa w skali 1:500.
- 1.2.2 Rozporządzenie Ministra Transportu i Gospodarki Morskiej z dnia 2 marca 1999 w sprawie warunków technicznych jakim powinny odpowiadać drogi publiczne.
- 1.2.3 Wytyczne Urzędu Miasta w Nidzicy określone w SIWZ.
- 1.2.4 Projekt miejscowego planu zagospodarowania przestrzennego miasta Nidzicy.
- 1.2.5 „Studium historyczne układu komunikacyjnego dla fragmentu starego miasta część północno-zachodnia, między rynkiem, kościołem i północno-zachodnią kurtyną murów miejskich oraz obszar na przedpolu murów.”

#### **1.3 Przedmiot i cel opracowania**

Przedmiotem opracowania jest projekt przebudowy skrzyżowania ulic Młynarskiej i XXX-lecia wraz z budową dróg i infrastruktury technicznej w obrębie placu Ks. Sudzińskiego w Nidzicy.

Celem jest poprawa bezpieczeństwa i komfortu użytkowników dróg na w/w obszarze.

---

## 2. STAN ISTNIEJĄCY

**Teren, na którym leży inwestycja objęty jest ochroną prawną w oparciu o art. 7 pkt 1 ustawy z dnia 23 lipca 2003r. o ochronie zabytków i opiece nad zabytkami, na podstawie decyzji z dnia 30 grudnia 1957r., wpisującej zespół do rejestru zabytków woj. warmińsko – mazurskiego oraz nawarstwień kulturowych Nidzicy, wpisanych do rejestru zabytków decyzją WKZ z dnia 31 sierpnia 1992r.**

Obiekty zlokalizowane są w centrum miasta Nidzica w obrębie placu Ks. Sudzińskiego. Na terenie tym znajduje się budownictwo mieszkaniowe i usługowe. Uzbrojenie występuje na całym terenie objętym opracowaniem. Są to: kanalizacja sanitarna, kanalizacja deszczowa, sieć wodociągowa, sieć gazowa, sieć ciepłownicza, kable i linie elektryczne napowietrzne. Nawierzchnia dróg na analizowanym terenie jest w złym stanie technicznym, występują liczne ubytki oraz spękania.

## 3. OPIS PLANOWANEGO UKŁADU KOMUNIKACYJNEGO

Zgodnie z projektem miejscowego planu zagospodarowania przestrzennego miasta Nidzicy przebudowywane ulice znajdują się w obrębie jednostki A. Tworzą one tkankę komunikacyjną terenu zabudowy mieszkaniowej i usługowej.

Są to ulice:

- ul. XXX-lecia (A.02.KD.D)
- ul. Młynarska (A.01.KD.D)
- 05/1.5.KD.D
- 05/1.4.KDW
- 04/1.3.KD.D
- 04/1.4.KD.D
- plac ks. Władysława Sudzińskiego

## 4. CHARAKTERYSTYKA WARUNKÓW GRUNTOWO – WODNYCH

Na całym terenie projektowanej inwestycji występują grunty nienośne - nasypy gruzowo-piaszczyste. Zwierciadło wody gruntowej stwierdzone zostało w piaskach w poziomie ustabilizowanym poniżej głębokości 1.2m. Szczegółowa geologia ujęta jest w odrębnym opracowaniu ( tom1.2.5)

## 5. ROZWIĄZANIA PROJEKTOWE

### 5.1. Branża drogowa

W ramach przedsięwzięcia przewiduje się:

- budowę jezdni ulic A.01.KD.D o nawierzchni z kostki kamiennej
- budowę jezdni ulic 05/1.5.KD.D, 05/1.4.KDW o nawierzchni z kostki betonowej
- budowę jezdni ulic 04/1.4.KD.D, A.02.KD.D o nawierzchni z kostki kamiennej i betonowej
- budowę chodników o nawierzchni z kostki betonowej
- budowę zatok postojowych o nawierzchni z kostki betonowej
- rozbiórkę budynku przy ulicy Młynarskiej 8, oraz budynku na działce 5-193/32

#### Uwaga:

Zgodnie z Decyzją Środowiskową nr 1/2009 z dnia 12 lutego 2009r. Znak: GMKR.7624-21/08 punkt V.1 inwestor w ciągu 14 dni od dnia przystąpienia do eksploatacji przebudowanego skrzyżowania ma przeprowadzić pomiary poziomu emisji hałasu w środowisku.

### 5.2 Sieci sanitarne

W ramach budowy i przebudowy uzbrojenia terenu objętego inwestycją przewidziano budowę kanalizacji deszczowej odprowadzającej wody opadowe i roztopowe do studni na kolektorach istniejących zgodnie z projektem (tom 1.2.2) oraz przebudowę kolidujących z projektowanym układem drogowym elementów sieci wod-kan (tom 1.2.3) i gazowych (tom 1.2.4).

### 5.3 Branża elektryczna

Projektuje się przebudowę kolizji z istniejącą siecią energetyczną wg. projektu branży energetycznej (tom 1.2.7)

#### Oświetlenie uliczne

Na wszystkich ulicach ujętych w opracowaniu zaprojektowano oświetlenie uliczne wg projektu branży energetycznej.(tom 1.2.6)

### 5.4 Branża teletechniczna

W obszarze objętym opracowaniem występuje sieć telekomunikacyjna tj: kanalizacja kablowa, studnie kablowe, kable telefoniczne kanałowe oraz kable telefoniczne doziemne.

Projektuje się wykonanie przebudowy istniejącej kanalizacji oraz kabli.(tom 1.2.8)

### **5.5 Zalecenia do wniosków konserwatorskich.**

Projektant przeanalizował wnioski konserwatorskie zawarte w „Studium historyczne układu komunikacyjnego dla fragmentu starego miasta część północno-zachodnia, między rynkiem, kościołem i północno-zachodnią kurtyną murów miejskich oraz obszar na przedpolu murów.” i zastosował się do wytycznych tj:

- Nawierzchnia ulicy Młynarskiej została zaprojektowana z kostki kamiennej granitowej. Z tego samego materiału zaprojektowano nawierzchnię ulicy XXX-lecia do wysokości reliktów muru obronnego oraz odcinek drogi 04/1.4.KD.D od skrzyżowania z ulicą Młynarską do linii muru obronnego. Poza murami – uczytelnionymi pasem poprzecznym – nawierzchnię zaprojektowano z kostki betonowej.
- Pas poprzeczny uczytelniający mur zostanie wykonany z materiału ceramicznego lub kamienia łamanego spajanego na biały cement
- Na placu przed budynkiem handlowym Młynarska 10 zrezygnowano z terenów zielonych

#### **Uwaga:**

**Zgodnie z Pozwoleniem nr 620/2009, wydanym przez Wojewódzki Urząd Ochrony Zabytków w Olsztynie, dnia 04.08.2009r, znak: IZNR(WM)-416/12-28/09 należy:**

**W trakcie prac ziemnych związanych z budową odcinka drogi XXX-lecia na wysokości budynku Kilińskiego 10, drogi 05/1.5.KD.D oraz drogi 04/1.4.KD.D na wysokości od skrzyżowania z ulicą Młynarską do linii kanału podziemnego konieczne jest wykonanie prac pod nadzorem archeologa, który w przypadku odkrycia reliktów muru miejskiego oraz krawędzi dawnej fosy, dokona niezbędnych pomiarów i wykona dokumentację obiektu. W przypadku odkrycia murów konieczne będzie jego uczytelnienie w nawierzchni ciągu jezdni i ciągów pieszych.**

**Wykonawca powinien dokładnie zapoznać się z zapisami w/w pozwolenia.**

Opracował:

## **6.0. Informacja BIOZ**

### **6.1. Założenia planu BIOZ**

Do sporządzenia lub zapewnienia sporządzenia planu bioz zobowiązany jest kierownik budowy. Plan BIOZ należy opracować w oparciu o:

- Rozporządzenie Ministra Infrastruktury z dnia 23 czerwca 2003 r. (Dz. U. Nr 120, poz. 1126),
- Rozporządzeniu Ministra Pracy i Polityki Socjalnej z 26.09.1997r w sprawie przepisów BHP (DZ. U. nr 129, poz.844),
- Rozporządzeniu Ministra Budownictwa i Przemysłu z 26.03.1972r (DZ. U. nr 13/72, poz.93),
- Rozporządzeniu Ministra Gospodarki Przestrzennej i Budownictwa z 1.10.1993r w sprawie BHP przy eksploatacji, remontach i konserwacji sieci kanalizacyjnych (DZ. U. nr 96, poz.437),
- Rozporządzenie Ministra Infrastruktury z dn. 3 lipca 2003r w sprawie szczegółowych warunków technicznych dla znaków i sygnałów drogowych oraz urządzeń bezpieczeństwa ruchu drogowego i warunków ich umieszczania na drogach (Dz. U. Nr 220, poz. 2181 z dn. 23 grudnia 2003 r.)

inne przepisy dotyczące projektowania dróg oraz literatura techniczna i stosowane rozwiązania.

### **6.2. Przewidywane zagrożenia podczas realizacji robót budowlanych**

Zgodnie z opisanymi w rozporządzeniu rodzajami robót, które mogą stwarzać zagrożenie mogą to być:

- roboty wykonywane w pobliżu przewodów linii energetycznych
- roboty polegające na usuwaniu wyrobów zawierających azbest

Elementów zawierających azbest nie stwierdzono. W przypadku natrafienia na przykład w czasie prowadzenia prac ziemnych na takie wyroby (rury wodociągowe, pokrycia dachowe - eternit) należy prowadzić prace zgodnie z przepisami szczegółowymi, w szczególności zgodnie z ustawą o odpadach.

Roboty budowlane prowadzone w związku z realizacją projektowanych sieci kanalizacji deszczowej oraz obiektów z nimi związanych stwarzają zagrożenie dla osób postronnych jak również dla personelu wykonującego prace.



Ze względu na bardzo duże niebezpieczeństwo, wykopy wąsko przestrzenne o ścianach pionowych, w których będą prowadzone roboty budowlane należy zabezpieczyć obudowami zgodnie z opracowaną dokumentacją.

Ponieważ teren inwestycji posiada uzbrojenie podziemne - jak kable telekomunikacyjne, sieci wodociągowe - szczególną ostrożność i uwagę należy zachować przy prowadzeniu robót ziemnych. Odkrywki istniejącego uzbrojenia należy wykonywać w porozumieniu i pod nadzorem jednostek eksploatujących (TP SA, itp.) oraz kierownika budowy odpowiedzialnego za realizację robót.

Wszyscy pracownicy zatrudnieni na budowie, przed dopuszczeniem do robót powinni posiadać aktualne przeszkolenie w zakresie BHP. Za przestrzeganie przepisów i zasad BHP na budowie odpowiedzialni są kierownicy budowy, kierownicy robót, majstrzy, brygadziści oraz inspektorzy nadzoru.

Teren robót przed rozpoczęciem realizacji należy trwale oznakować i zabezpieczyć w celu zapewnienia bezpieczeństwa ruchu drogowego i pieszych. W tym celu wykonawca robót powinien opracować projekt organizacji ruchu na czas budowy.

Inne zagrożenia występujące w trakcie prowadzenia robót budowlanych to:

- zetknięcie z ostrymi i wystającymi częściami maszyn, narzędzi i materiałów.
  - uderzenia o przejeżdżające samochody, ciągniki
  - transport pionowy materiałów związany z wyładunkiem rur, studni i ich montażem
  - porażenia prądem elektrycznym (przy uszkodzeniu przewodów),
  - nadmierny hałas (prace przy zagęszczaniu)
  - drgania i wibracje (przy obsłudze zagęszczarek i wibratorów),
  - prace w wymuszonej pozycji ciała (montaż rurociągu w wykopie, układanie nawierzchni chodników, ustawianie krawężników)
  - prace związane z przemieszczaniem ręcznym i dźwiganiem ciężarów (dostarczenie krawężnika do wbudowania),
  - potknięcie się, poślizgnięcie, upadek na płaszczyźnie.
-

### 6.3. Sposób instruktażu pracowników

Należy:

- przeprowadzić szkolenie wstępne na stanowisku pracy i udokumentować je w dzienniku szkoleń,
- prowadzić instruktaż dla pracowników przed przystąpieniem do realizacji robót szczególnie niebezpiecznych i udokumentować go z:
  - a) określeniem zasad postępowania w przypadku wystąpienia zagrożenia dla ludzi i środowiska,
  - b) uwzględnieniem konieczności stosowania przez pracowników środków ochrony indywidualnej, zabezpieczających przed skutkami tych zagrożeń,
  - c) stosowanie bezpośredniego nadzoru nad pracami szczególnie niebezpiecznymi przez wyznaczone w tym celu osoby
  - d) wyznaczyć osoby przeszkolone do udzielania pierwszej pomocy medycznej: majster budowy i kierownicy robót .

### 6.4. Środki zapobiegające niebezpieczeństwom

Wydzielenie i oznakowanie miejsca prowadzenia robót budowlanych stosownie do rodzaju zagrożenia

- zagospodarowanie placu budowy i zaplecza zgodnie z obowiązującymi przepisami i normami,
- oznakowanie robót zgodnie z zatwierdzonym projektem organizacji ruchu na czas budowy,
- wyznaczenie punktu pierwszej pomocy z apteczką,

Przechowywanie i przemieszczanie materiałów, wyrobów, substancji i preparatów niebezpiecznych:

- miejsce składowania odpadów będzie wyznaczone na wskazanym wysypisku śmieci po uzyskaniu stosownego pozwolenia. Humus zostanie złożony we wskazanym miejscu z możliwością późniejszego jego wykorzystania do wykonania trawników.

Zapewnienie środków technicznych i organizacyjnych, zapobiegających niebezpieczeństwom wynikającym z wykonywania robót budowlanych strefach szczególnego zagrożenia zdrowia lub w ich sąsiedztwie poprzez:

- bezpieczną i sprawną komunikację w obrębie budowy
- zabezpieczenie ciągów komunikacyjnych znajdujących się wokół budowy przed możliwością

stworzenia niebezpieczeństwa dla osób postronnych.

Dla zapewnienia przejścia dla przechodniów i utrzymania ruchu kołowego w miejscach gdzie wykop przecina poprzecznie skrzyżowanie ulicy, drogę dojazdową do poszczególnych posesji lub ciągi pieszych, należy wykonać pomosty przejazdowe typu ciężkiego i kładki dla pieszych.

Wykopy muszą być zabezpieczone barierami. Od strony jezdni bariery należy zaopatrzyć w pomarańczowe pulsujące światła ostrzegawcze. Do barier należy zamocować tablice ostrzegawcze o prowadzonych robotach i głębokich wykopach.

Przed rozpoczęciem robót ziemnych wykonawca powinien dokonać lokalizacji urządzeń uzbrojenia podziemnego przy użyciu detektorów stosowanych w budownictwie do wykrywania sieci metalowych takich jak kable energetyczne, telekomunikacyjne, sieci wodociągowe, gazowe i ciepłne.

Przechowywanie dokumentacji budowy oraz dokumentów niezbędnych do prawidłowej eksploatacji:

- dziennik budowy w biurze kierownika budowy
- dokumentacja techniczna j.w.
- dokumentacja budowy w zakresie BHP:
  - a) szkoleń wstępnych na stanowiskach pracy w biurze kierownika budowy
  - b) szkoleń podstawowych i okresowych w siedzibie firmy
- dokumentów dotyczących dopuszczenia do eksploatacji maszyn i urządzeń podlegających dozorowi technicznemu w biurze kierownika budowy,
- protokołów z kontroli zewnętrznych i wewnętrznych stanu bezpieczeństwa na budowie w biurze kierownika budowy.









Opracował:

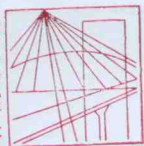
## OŚWIADCZENIE

Oświadczamy, że

„Projekt przebudowy skrzyżowania ulic Młynarskiej i XXX-lecia wraz z budową dróg i infrastruktury technicznej w obrębie Placu Ks. Sudzińskiego w Nidzicy”

**Wykonany jest zgodnie z obowiązującymi przepisami oraz zasadami wiedzy technicznej**

Projektant branży drogowej	mgr inż. Arkadiusz Obidziński upr. nr WAM/0014/POOD/08	
Sprawdzający branży drogowej	inż. Tomasz Stawarz upr. nr WAM/0126/PWOD/05	
Projektant branży sanitarnej	mgr inż. Bartosz Szewczyk upr. nr WAM/0023/POOS/08	
Sprawdzający branży sanitarnej	mgr inż. Tomasz Łapuć upr. nr 160/92/OL	
Projektant branży elektrycznej	mgr inż. Andrzej Szczepkowski upr. nr 59/90/OL	
Sprawdzający branży elektrycznej	tech. Zbigniew Duchliński upr. nr 303/94/OL	
Projektant branży teletechnicznej	mgr inż. Zbigniew Kuriata upr. nr 0732/97/U	
Sprawdzający branży teletechnicznej	mgr inż. Radosław Buczek upr. nr 1525/99/U	



1 lipca 2009

( data )

**Z a ś w i a d c z e n i e n r 2489 / 2009**Pan/Pani **Arkadiusz Jerzy Obidziński**miejsce zamieszkania **ul. Jemioły 3 / 24****11-041 Olsztyn**

jest członkiem Warmińsko – Mazurskiej

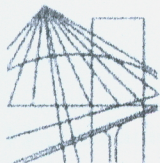
Okręgowej Izby Inżynierów Budownictwa o numerze

ewidencyjnym WAM / **BO/0233/05**

i posiada wymagane ubezpieczenie od odpowiedzialności cywilnej.

Niniejsze zaświadczenie jest ważne

od dnia **2009-07-01**do dnia **2009-12-31**PRZEWODNICZĄCY  
Warmińsko-Mazurskiej Okręgowej Izby  
Inżynierów Budownictwa*mgr inż. Zdzisław Binerowski*



WAM/OKK/U/62/08

Olsztyn, dnia 4 czerwca 2008 r.

## DECYZJA

Na podstawie art. 24 ust. 1 pkt 2 ustawy z dnia 15 grudnia 2000 r. o samorządach zawodowych architektów, inżynierów budownictwa oraz urbanistów /Dz. U. z 2001 r. Nr 5 poz. 42, ze zm./, art. 12 ust. 3, art. 13 ust. 1 pkt 1, art. 14 ust. 1 pkt 2a ustawy z dnia 07 lipca 1994 r. Prawo budowlane /tekst jednolity Dz. U. z 2006 r. Nr 156, poz. 1118, ze zm./, § 6 pkt 1 i 2, § 11 ust. 1 pkt 1, § 15, § 18 ust. 1 pkt 1 i 2 rozporządzenia Ministra Transportu i Budownictwa z dnia 28 kwietnia 2006 r. w sprawie samodzielnych funkcji technicznych w budownictwie /Dz. U. z 2006 r. Nr 83, poz. 578, ze zm./ oraz art. 104 Kodeksu postępowania administracyjnego /t.j. Dz. U. z 2000 r. Nr 98, poz. 1071, ze zm./

**Okręgowa Komisja Kwalifikacyjna**  
**nadaje**

**Panu ARKADIUSZOWI JERZEMU OBIDZIŃSKIEMU**  
magistrowi inżynierowi budownictwa  
ur. dnia 18 maja 1975 r. w Szczytnie

**UPRAWNIENIA BUDOWLANE**

**Nr ewid. WAM/0014/POOD/08**

**DO PROJEKTOWANIA BEZ OGRANICZEŃ**  
**W SPECJALNOŚCI DROGOWEJ**

## UZASADNIENIE

W związku z uwzględnieniem w całości zadania strony, na podstawie art. 107 § 4 K.p.a. odstępuje się od uzasadnienia decyzji. Zakres nadanych uprawnień budowlanych wskazano na odwrocie decyzji.

### Pouczenie :

- Zgodnie z art. 12 ust. 7 w/w ustawy Prawo budowlane – podstawie do wykonywania samodzielnych funkcji technicznych w budownictwie stanowi wpis, w drodze decyzji, do centralnego rejestru Głównego Inspektora Nadzoru Budowlanego oraz wpis na listę członków właściwej izby samorządu zawodowego, potwierdzony zaświadczeniem wydanym przez tę izbę, z określonym w nim terminem ważności.
- Od decyzji niniejszej służy odwołanie do Krajowej Komisji Kwalifikacyjnej Polskiej Izby Inżynierów Budownictwa w Warszawie, za pośrednictwem Okręgowej Komisji Kwalifikacyjnej Warmińsko-Mazurskiej Okręgowej Izby Inżynierów Budownictwa w Olsztynie, w terminie 14 dni od dnia jej doręczenia.



Skład orzekający OKK:

1. mgr inż. Andrzej Stasiński
2. inż. Janusz Palmowski
3. mgr inż. Sylwester Raczkiwicz

**ZA ZGODNOŚĆ**  
**Z ORYGINAŁEM**

**ASYSTENTKA PROJEKTANTA**

mgr inż. Renata Kozak

Pan Arkadiusz Jerzy Obidziński upoważniony jest :

I. Na podstawie art. 12 ust. 1 pkt 1, art. 13 ust. 4 ustawy Prawo budowlane, w specjalności drogowej, bez ograniczeń do:

- a) projektowania, sprawdzania projektów architektoniczno-budowlanych i sprawowania nadzoru autorskiego,
- b) sprawowania kontroli technicznej utrzymania obiektów budowlanych.

II. Na podstawie § 15, § 18 ust. 1 pkt 1 i 2 rozporządzenia Ministra Transportu i Budownictwa z dnia 28 kwietnia 2006 r. w sprawie samodzielnych funkcji technicznych w budownictwie (Dz. U. z 2006 r. Nr 83 poz. 578 ze zm.) uprawnienia niniejsze uprawniają w specjalności drogowej bez ograniczeń do

- 1) projektowania obiektu budowlanego, takiego jak:
  - a) droga, w rozumieniu przepisów o drogach publicznych, z wyłączeniem drogowych obiektów inżynierskich oprócz przepustów,
  - b) droga dla ruchu i postoju statków powietrznych oraz przepust,
- 2) sporządzania projektu zagospodarowania działki lub terenu, w zakresie specjalności niniejszych uprawnień

PRZEWODNICZĄCY  
OKRĘGOWEJ KOMISJI KWALIFIKACYJNEJ

*mgr inż. Andrzej Stasięrowski*

Otrzymuje:

1. Pan Arkadiusz Jerzy Obidziński  
12-100 Szczytno, ul. Wołyńska 13
2. Okręgowa Rada Izby
3. Główny Inspektor Nadzoru Budowlanego
4. aa

ZA ZGODNOŚĆ  
Z ORYGINAŁEM

ASYSTENTKA PROJEKTANTA

*Ri*  
mgr inż. Renata Kozak



**GLÓWNY INSPEKTOR  
NADZORU BUDOWLANEGO**

DOA/INN/600/494/08  
MPI

Warszawa, 2008-08-06

**DECYZJA**

Na podstawie art. 88 a ust. 1 pkt 3 lit. a ustawy z dnia 7 lipca 1994 r. Prawo budowlane (tekst jednolity Dz. U. z 2006 r. Nr 156, poz. 1118 z późn. zm.) oraz art. 104 § 1 i § 2 ustawy z dnia 14 czerwca 1960 r. Kodeks postępowania administracyjnego (tekst jednolity Dz. U. z 2000 r. Nr 98, poz. 1071 z późn. zm.),

**ARKADIUSZ JERZY OBIDZIŃSKI**

magister inżynier budownictwa

uprawniony na mocy decyzji

Okręgowej Komisji Kwalifikacyjnej Warmińsko-Mazurskiej Okręgowej Izby Inżynierów Budownictwa

z dnia 04.06.2008 r. znak: WAM/OKK/U/62/08

nr ewidencyjny WAM/0014/POOD/08

do wykonywania samodzielnej funkcji technicznej w budownictwie

w specjalności drogowej

obejmującej projektowanie

bez ograniczeń

w zakresie określonym w powyższej decyzji

został wpisany

**DO CENTRALNEGO REJESTRU OSÓB POSIADAJĄCYCH UPRAWNIENIA BUDOWLANE  
pod pozycją 2625/08/U/C**

Decyzja niniejsza jako uwzględniająca w całości żądania strony, zgodnie z art. 107 § 4 Kpa nie wymaga uzasadnienia.

Niniejsza decyzja jest ostateczna. W związku z powyższym, w oparciu o art. 12 ust. 7 ustawy Prawo budowlane stanowi podstawę do wykonywania samodzielnych funkcji technicznych w budownictwie.

Strona może w terminie 14 dni od daty doręczenia decyzji wystąpić, na podstawie art. 127 § 3 Kpa oraz stosownie do uchwały Naczelnego Sądu Administracyjnego z dnia 9.12.1996 r., sygn. akt OPS 4/96, z wnioskiem o ponowne rozpatrzenie sprawy.

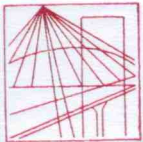
**Otrzymują:**

1. Pan Arkadiusz Jerzy Obidziński  
ul. Wołyńska 13  
12-100 Szczytno
2. Warmińsko-Mazurska Okręgowa  
Izba Inżynierów Budownictwa
3. aa



z upoważnienia  
GLÓWNEGO INSPEKTORA NADZORU BUDOWLANEGO  
DYREKTOR DEPARTAMENTU ORZĘDNICTWA ADMINISTRACJI  
ARCHITECTONICZNO-BUDOWLANEJ  
*Barbara Łasińska*  
Barbara Łasińska



Olsztyn 31 sierpnia 2009  
( data )

DUPLIKAT

**Zaświadczenie nr 3147 / 2009**Pan/Pani **Bartosz Szewczyk**miejsce zamieszkania **ul. Kołobrzaska 25/68****10-431 Olsztyn**

jest członkiem Warmińsko – Mazurskiej

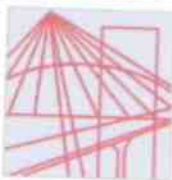
Okręgowej Izby Inżynierów Budownictwa o numerze

ewidencyjnym WAM / **IS/0224/07**

i posiada wymagane ubezpieczenie od odpowiedzialności cywilnej.

Niniejsze zaświadczenie jest ważne

od dnia **2009-09-01** do dnia **2010-08-31**PRZEWODNICZĄCY  
Warmińsko-Mazurskiej Okręgowej Izby  
Inżynierów Budownictwa*mgr inż. Zdzisław Binerowski*



WAM/OKK/U/62/08

Olsztyn, dnia 4 czerwca 2008 r.

## DECYZJA

Na podstawie art. 24 ust.1 pkt 2 ustawy z dnia 15 grudnia 2000 r. o samorządach zawodowych architektów, inżynierów budownictwa oraz urbanistów /Dz.U. z 2001 r. Nr 5 poz. 42, ze zm./, art. 12 ust. 3, art.13 ust. 1 pkt 1, art. 14 ust. 1 pkt 4 ustawy z dnia 07 lipca 1994 r. Prawo budowlane /tekst jednolity Dz. U. z 2006 r. Nr 156, poz. 1118 ze zm./, § 6 pkt 1 i 2, § 11 ust.1 pkt 1, § 15, § 23 ust. 1 rozporządzenia Ministra Transportu i Budownictwa z dnia 28 kwietnia 2006 r. w sprawie samodzielnych funkcji technicznych w budownictwie /Dz. U. z 2006 r. Nr 83 poz. 578 ze zm./ oraz art. 104 Kodeksu postępowania administracyjnego /t.j. Dz.U. z 2000 r. Nr 98, poz.1071 ze zm./

**Okręgowa Komisja Kwalifikacyjna**  
**nadaje**

**Panu BARTOSZOWI SZEWCZYKOWI**

magistrowi inżynierowi inżynierii środowiska  
ur. dnia 20 listopada 1981 r. w Olsztynie

**UPRAWNIENIA BUDOWLANE**

Nr ewid. WAM/ 0023/POOS/08

**DO PROJEKTOWANIA**  
**BEZ OGRANICZEŃ**

w specjalności instalacyjnej

w zakresie sieci, instalacji i urządzeń ciepłych, wentylacyjnych, gazowych,  
wodociągowych i kanalizacyjnych.

**UZASADNIENIE**

W związku z uwzględnieniem w całości żądania strony, na podstawie art. 107 § 4 K.p.a. odstępuje się od uzasadnienia decyzji. Zakres nadanych uprawnień budowlanych wskazano na odwrocie decyzji.

**Pouczenie :**

1. Zgodnie z art. 12 ust. 7 w/w ustawy Prawo budowlane – podstawę do wykonywania samodzielnych funkcji technicznych w budownictwie stanowi wpis, w drodze decyzji, do centralnego rejestru Głównego Inspektora Nadzoru Budowlanego oraz wpis na listę członków właściwej izby samorządu zawodowego, potwierdzony zaświadczeniem wydanym przez tę izbę, z określonym w nim terminem ważności.
2. Od decyzji niniejszej służy odwołanie do Krajowej Komisji Kwalifikacyjnej Polskiej Izby Inżynierów Budownictwa w Warszawie, za pośrednictwem Okręgowej Komisji Kwalifikacyjnej Warmińsko-Mazurskiej Okręgowej Izby Inżynierów Budownictwa w Olsztynie, w terminie 14 dni od dnia jej doręczenia.



**Skład orzekający OKK:**

1. mgr inż. Andrzej Stasiorowski

2. inż. Janusz Palmowski

3. mgr inż. Sylwester Rączkiewicz



**GLÓWNY INSPEKTOR  
NADZORU BUDOWLANEGO**

DOA/INN/600/494/08  
MPI

Warszawa, 2008-08-06

**DECYZJA**

Na podstawie art. 88 a ust. 1 pkt 3 lit. a ustawy z dnia 7 lipca 1994 r. Prawo budowlane (tekst jednolity Dz. U. z 2006 r. Nr 156, poz. 1118 z późn. zm.) oraz art. 104 § 1 i § 2 ustawy z dnia 14 czerwca 1960 r. Kodeks postępowania administracyjnego (tekst jednolity Dz. U. z 2000 r. Nr 98, poz. 1071 z późn. zm.),

**BARTOSZ SZEWCZYK**  
magister inżynier inżynierii środowiska

uprawniony na mocy decyzji

Okręgowej Komisji Kwalifikacyjnej Warmińsko-Mazurskiej Okręgowej Izby Inżynierów Budownictwa

z dnia 04.06.2008 r. znak: WAM/OKK/U/62/08

nr ewidencyjny WAM/0023/POOS/08

do wykonywania samodzielnej funkcji technicznej w budownictwie  
w specjalności instalacyjnej w zakresie sieci, instalacji i urządzeń  
cieplnych, wentylacyjnych, gazowych, wodociągowych i kanalizacyjnych  
obejmującej projektowanie

bez ograniczeń

w zakresie określonym w powyższej decyzji

**został wpisany  
DO CENTRALNEGO REJESTRU OSÓB POSIADAJĄCYCH UPRAWNIENIA BUDOWLANE  
pod pozycją 2590/08/U/C**

Decyzja niniejsza jako uwzględniająca w całości żądania strony, zgodnie z art. 107 § 4 Kpa nie wymaga uzasadnienia.

Niniejsza decyzja jest ostateczna. W związku z powyższym, w oparciu o art. 12 ust. 7 ustawy Prawo budowlane stanowi podstawę do wykonywania samodzielnych funkcji technicznych w budownictwie.


Strona może w terminie 14 dni od daty doręczenia decyzji wystąpić, na podstawie art. 127 § 3 Kpa oraz stosownie do uchwały Naczelnego Sądu Administracyjnego z dnia 9.12.1996 r., sygn. akt OPS 4/96, z wnioskiem o ponowne rozpatrzenie sprawy.

**Otrzymują:**

1. Pan Bartosz Szewczyk  
ul. Kolobrzaska 25/68  
10-431 Olsztyn
2. Warmińsko-Mazurska Okręgowa  
Izba Inżynierów Budownictwa
3. aa



z upoważnienia  
GŁÓWNEGO INSPEKTORA NADZORU BUDOWLANEGO  
DYREKTOR DEPARTAMENTU ORZECZNIWA ADMINISTRACJI  
ARCHITEKTONICZNO-BUDOWLANEJ  
*Barbara Łasińska*  
Barbara Łasińska



P O L S K A  
I Z B A  
I N Ż Y N I E R Ó W  
B U D O W N I C T W A

Olsztyn 16 grudnia 2008  
( data )

## Z a ś w i a d c z e n i e n r 4947 / 2008

Pan/Pani **Andrzej Szczepkowski**

miejsce zamieszkania **ul.Dworcowa 29/2**  
**10-437 Olsztyn**

jest członkiem Warmińsko – Mazurskiej

Okręgowej Izby Inżynierów Budownictwa o numerze  
ewidencyjnym WAM / **IE/2620/01**

i posiada wymagane ubezpieczenie od odpowiedzialności cywilnej.

Niniejsze zaświadczenie jest ważne

od dnia **2009-01-01** do dnia **2009-12-31**

PRZEWODNICZĄCY  
Warmińsko-Mazurskiej Okręgowej Izby  
Inżynierów Budownictwa,  
*mgr inż. Zdzisław Binerowski*

Podstawa prawna: art. 12 ust. 7 ustawy z dnia 7 lipca 1994 r. Prawo budowlane  
(t.j. Dz.U. z 2006 r. Nr 156 poz. 1118 z zm.)

Nr 56/90/OL

**DECYZJA O STWIERDZENIU PRZYGOTOWANIA ZAWODOWEGO**  
do pełnienia samodzielnych funkcji technicznych w budownictwie

Na podstawie § 2 ust. 1 pkt 1, § 5 ust. 1 i § 13 ust. 1 pkt 4 lit. d  
§ 7  
rozporządzenia Ministra Gospodarki Terenowej i Ochrony Środowiska z dnia 20 lutego 1975 r. w spra-  
wie samodzielnych funkcji technicznych w budownictwie (Dz. Ustaw Nr 8, poz. 46) stwierdza się, że

Obywatel/ka Andrzej SZCZEPKOWSKI  
(imię i nazwisko)

magister inżynier elektryk  
(tytuł naukowy - zawodowy)

urodzony(a) dnia 6 maja 55 r. w Olsztynie

posiada przygotowanie zawodowe upoważniające do wykonywania samodzielnej funkcji  
projektanta oraz kierownika budowy i robót.  
(rodzaj funkcji)

w specjalności instalacyjno - inżynierskiej  
(rodzaj specjalności techniczno-budowlanej)

w zakresie sieci i instalacji elektrycznych  
(specjalizacja zawodowa)

Obywatel Andrzej Szczepkowski jest upoważniony do:

1. Sporządzania projektów instalacji elektrycznych, napowietrznych i kablowych linii energetycznych, stacji i urządzeń elektroenergetycznych.
2. Kierowania, nadzorowania i kontrolowania budowy i robót, kierowania i kontrolowania wytwarzania konstrukcyjnych elementów instalacji i sieci oraz oceniania i badania stanu technicznego w zakresie instalacji elektrycznych, napowietrznych i kablowych linii energetycznych, stacji i urządzeń elektroenergetycznych.

On niniejszym pozwodzi skutki powołania do Ministerstwa Gospodarki Przestrzennej i Budownictwa w terminie 14 dni od daty otrzymania, za pośrednictwem tut. Wydziału.


DYREKTOR WYDZIAŁU

K/2

Pobrano opłatę skarbową  
w wyś. 3000.- zł.



Białystok, dnia 2009-07-16



## ZAŚWIADCZENIE

Pan/Pani **Zbigniew Ireneusz Kuriata**  
jest członkiem Podlaskiej Okręgowej  
Izby Inżynierów Budownictwa o numerze  
ewidencyjnym **PDL/IE/0209/04**  
i posiada wymagane ubezpieczenie  
od odpowiedzialności cywilnej.

Niniejsze zaświadczenie jest ważne  
od dnia **2009-08-01**  
do dnia **2010-07-31**.

PRZEWODNICZĄCY RADY  
PODLASKIEJ OKRĘGOWEJ IZBY  
INŻYNIERÓW BUDOWNICTWA

mgr inż. Ryszard Dobrowolski

Podlaska Okręgowa Izba Inżynierów Budownictwa, 15-281 Białystok, ul. Legionowa 28, lok. 402,  
tel. (085) 742 49 30, 742 49 55, tel/fax (085) 742 49 45, www.pdl.piib.org.pl, e-mail: [pdli@piib.org.pl](mailto:pdli@piib.org.pl)

Warszawa, dnia 24.09.1997 r.

**Państwowa Inspekcja  
Telekomunikacyjna i Poczta  
Główny Inspektor**

L.dz.GI/DBL/4192/97

**DECYZJA Nr 0732/97/U**

Pan **mgr inż. Zbigniew Ireneusz Kuriata**  
urodzony dnia **09.04.1964 r. w Białymstoku**

Na podstawie art.104 ustawy z dnia 14 czerwca 1960r.- kodeks postępowania administracyjnego (jednolity tekst - Dz.U. z 1980r. Nr 9, poz. 26 i Nr 27, poz. 111 z późniejszymi zmianami) w związku z § 11 rozporządzenia Ministra Łączności z dnia 10 października 1995r., w sprawie samodzielnych funkcji technicznych w budownictwie telekomunikacyjnym po rozpatrzeniu wniosku, z dnia **14.10.1996 r.**, w sprawie nadania uprawnień budowlanych w telekomunikacji oraz przeprowadzeniu postępowania kwalifikacyjnego i egzaminu

**nadaję Panu  
uprawnienia budowlane w telekomunikacji**

do **projektowania i kierowania robotami budowlanymi  
w specjalnościach instalacyjnych  
w telekomunikacji przewodowej wraz z infrastrukturą towarzyszącą**

w zakresie **linii, instalacji i urządzeń liniowych**

**Pouczenie**

Od niniejszej decyzji służy stronie odwołanie do Ministra Łączności za pośrednictwem Głównego Inspektora PITiP, w terminie 14 dni od dnia jej doręczenia (art.127 §1 i 2, art.129 §1 i 2 Kpa)

**GŁÓWNY INSPEKTOR**  
*dr inż. Władysław Grabowski*

**PAŃSTWOWA INSPEKCJA TELEKOMUNIKACYJNA  
i POCZTOWA  
02-691 Warszawa, ul. Obrzeźna 7**



**Za zgodność z oryginałem**

**DYREKTOR  
Biura Spraw Pracowniczych**

*mgr Agnieszka Sokolowska*





**GŁÓWNY INSPEKTOR  
NADZORU BUDOWLANEGO**

Warszawa, 2005-02-25

TR/INN/600/175/05

**Z A Ś W I A D C Z E N I E**

na podstawie art. 217 ustawy z dnia 14.06.1960 r. - Kodeksu postępowania administracyjnego (t.j., Dz.U. z 2000 r. Nr 98, poz. 1071 z późn.zm.) oraz art. 88 a pkt 3 lit. „a” ustawy z dnia 07.07.1994 r. - Prawo budowlane (t.j. Dz.U. z 2003 r. Nr 207, poz. 2016 z późn.zm.) zaświadcza się, że

**ZBIGNIEW IRENEUSZ KURIATA**  
mgr inżynier

uprawniony na mocy decyzji Nr 0732/97/U

Głównego Inspektora Państwowej Inspekcji Telekomunikacyjnej i Pocztowej

z dnia 24.09.1997 roku, l.dz. GI/DBŁ/4192/97

do projektowania i kierowania robotami budowlanymi

w specjalnościach instalacyjnych

w telekomunikacji przewodowej wraz z infrastrukturą towarzyszącą

w zakresie linii, instalacji i urządzeń liniowych

został wpisany

**DO CENTRALNEGO REJESTRU OSÓB POSIADAJĄCYCH UPRAWNIENIA BUDOWLANE**  
pod pozycją nr 7433/99/U

Otrzymują :

1. Pan Zbigniew Ireneusz Kuriata  
ul. Pułaskiego 133 m.29  
15-337 Białystok
2. za (AMR)

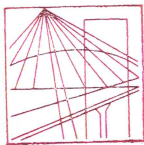


Z upoważnienia  
GŁÓWNEGO INSPEKTORA NADZORU BUDOWLANEGO  
NACZELNIK  
WYDZIAŁU CENTRALNYCH REJESTRÓW  
DEPARTAMENTU INFRASTRUKTURY I REJESTRÓW  
*Grzegorz Figiel*

**ZA ZGODNOŚĆ  
Z ORYGINAŁEM**

**ASYSTENTKA PROJEKTANTA**

*mgr inż. Renata Kozak*

Olsztyn 10 marca 2009  
( data )**Z a ś w i a d c z e n i e n r 1212 / 2009**Pan/Pani **Tomasz Stawarz**miejsce zamieszkania **ul. Robotnicza 53 / 34**  
**82-300 Elbląg**

jest członkiem Warmińsko – Mazurskiej

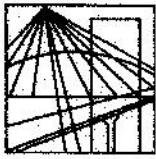
Okręgowej Izby Inżynierów Budownictwa o numerze

ewidencyjnym WAM / **BO/0070/06**

i posiada wymagane ubezpieczenie od odpowiedzialności cywilnej.

Niniejsze zaświadczenie jest ważne

od dnia **2009-04-01** do dnia **2010-03-31**PRZEWODNICZĄCY  
Warmińsko-Mazurskiej Okręgowej Izby  
Inżynierów Budownictwa*mgr inż. Zdzisław Binerowski*



WAM/OKK/U/125/05

Olsztyn, dnia 20 grudnia 2005 r.

## DECYZJA

Na podstawie art. 24 ust.1 pkt 2 ustawy z dnia 15 grudnia 2000 r. o samorządach zawodowych architektów, inżynierów budownictwa oraz urbanistów /Dz.U. z 2001 r. Nr 5 poz. 42, ze zm.), art. 12 ust. 3, art.13 ust.1 pkt 1 i 2, art. 14 ust. 1 pkt 2a ustawy z dnia 07 lipca 1994 r. Prawo budowlane /tekst jednolity Dz.U. z 2003 r. Nr 207, poz. 2016 ze zm./, § 3 ust. 1, § 12 pkt 1 i § 18 ust. 1 pkt 1 i 2 rozporządzenia Ministra Infrastruktury z dnia 18 maja 2005 r. w sprawie samodzielnych funkcji technicznych w budownictwie /Dz.U. z 2005 r. Nr 96 poz. 817/ oraz art. 104 ust.1 i 2 Kodeksu postępowania administracyjnego /t.j. Dz.U. z 2000 r. Nr 98, poz.1071 ze zm./

**Okręgowa Komisja Kwalifikacyjna  
nadaje**

**Panu TOMASZOWI STAWARZOWI**  
inżynierowi budownictwa  
ur. dnia 05 marca 1975 r. w Elblągu

**UPRAWNIENIA BUDOWLANE**

**Nr ewid. WAM/ 0126/PWOD/05**

**DO PROJEKTOWANIA I KIEROWANIA ROBOTAMI BUDOWLANYMI  
BEZ OGRANICZEŃ  
W SPECJALNOŚCI DROGOWEJ**

## UZASADNIENIE

W związku z uwzględnieniem w całości żądania strony, na podstawie art. 107 § 4 K.p.a. odstępuje się od uzasadnienia decyzji. Zakres nadanych uprawnień budowlanych wskazano na odwrocie decyzji.

### Pouczenie :

1. Zgodnie z art. 12 ust. 7 w/w ustawy Prawo budowlane – podstawę do wykonywania samodzielnych funkcji technicznych w budownictwie stanowi wpis, w drodze decyzji, do centralnego rejestru Głównego Inspektora Nadzoru Budowlanego oraz wpis na listę członków właściwej izby samorządu zawodowego, potwierdzony zaświadczeniem wydanym przez tę izbę, z określonym w nim terminem ważności.
2. Od decyzji niniejszej służy odwołanie do Krajowej Komisji Kwalifikacyjnej Polskiej Izby Inżynierów Budownictwa w Warszawie, za pośrednictwem Okręgowej Komisji Kwalifikacyjnej Warmińsko-Mazurskiej Okręgowej Izby Inżynierów Budownictwa w Olsztynie, w terminie czternastu dni od dnia jej doręczenia.



**Skład orzekający OKK:**

1. inż. Janusz Palmowski
2. mgr inż. Elżbieta Lasmanowicz
3. mgr inż. Sylwester Rączkiewicz

**Pan Tomasz Stawarz upoważniony jest :**

- I. Na podstawie art.12 ust.1 pkt 1 i 2, art. 13 ust. 3 i 4 ustawy Prawo budowlane, w specjalności drogowej, bez ograniczeń do:
- a) projektowania, sprawdzania projektów architektoniczno-budowlanych i sprawowania nadzoru autorskiego,
  - b) kierowania budową lub innymi robotami budowlanymi,
  - c) kierowania wytwarzaniem konstrukcyjnych elementów budowlanych oraz nadzoru i kontroli technicznej wytwarzania tych elementów,
  - d) wykonywania nadzoru inwestorskiego,
  - e) sprawowania kontroli technicznej utrzymania obiektów budowlanych.
- II. Na podstawie § 3 ust. 1 w/w rozporządzenia, uprawnienia budowlane do projektowania bez ograniczeń w odpowiedniej specjalności uprawniają do sporządzania projektu zagospodarowania działki lub terenu, w zakresie tej specjalności.
- III. Na podstawie § 18 ust. 1 pkt 1 i 2 w/w rozporządzenia - uprawnienia niniejsze uprawniają do projektowania obiektu budowlanego i kierowania robotami budowlanymi związanymi z obiektem budowlanym, takim jak :
- 1) droga, w rozumieniu przepisów o drogach publicznych, z wyłączeniem drogowych obiektów inżynierskich oprócz przepustów;
  - 2) droga dla ruchu i postoju statków powietrznych oraz przepust.

**Otrzymuje:**

1. Pan Tomasz Stawarz  
82-300 Elbląg, ul. Robotnicza 53/34
2. Okręgowa Rada Izby
3. Główny Inspektor Nadzoru Budowlanego
4. a/a

**PRZEWODNICZĄCY**  
Okręgowej Komisji Kwalifikacyjnej

*inż. Janusz Pajmowski*



IR/INN/600/128/06

**DECYZJA**

Na podstawie art. 88a ust. 1 pkt 3 lit. a ustawy z dnia 7 lipca 1994 r. Prawo budowlane (tekst jednolity Dz. U. z 2003 r. Nr 207, poz. 2016 z późn. zm.) oraz art. 104 § 1 i § 2 ustawy z dnia 14 czerwca 1960 r. Kodeks postępowania administracyjnego (tekst jednolity Dz. U. z 2000 r. Nr 98, poz. 1071 z późn. zm.),

**TOMASZ STAWARZ**

**inżynier budownictwa**

uprawniony na mocy decyzji

Okręgowej Komisji Kwalifikacyjnej Warmińsko-Mazurskiej Okręgowej Izby Inżynierów Budownictwa  
z dnia 20-12-2005 r. znak WAM/OKK/U/125/05, nr ewidencyjny uprawnień WAM/0126/PWOD/05  
do wykonywania samodzielnej funkcji technicznej w budownictwie  
w specjalności drogowej  
obejmującej projektowanie i kierowanie robotami budowlanymi  
bez ograniczeń  
w zakresie określonym w powyższej decyzji

został wpisany

**DO CENTRALNEGO REJESTRU OSÓB POSIADAJĄCYCH UPRAWNIENIA BUDOWLANE  
pod pozycją 849/06/U/C**

Decyzja niniejsza jako uwzględniająca w całości żądania strony, zgodnie z art. 107 § 4 Kpa nie wymaga uzasadnienia.

Niniejsza decyzja jest ostateczna. W związku z powyższym, w oparciu o art. 12 ust. 7 ustawy Prawo budowlane stanowi podstawę do wykonywania samodzielnych funkcji technicznych w budownictwie.

Strona może w terminie 14 dni od daty doręczenia decyzji wystąpić na podstawie art. 127 § 3 Kpa oraz stosownie do uchwały Naczelnego Sądu Administracyjnego z dnia 9.12.1996r., sygn. akt OPS 4/96 z wnioskiem o ponowne rozpatrzenie sprawy.

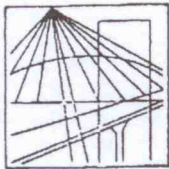


z upoważnienia  
GLÓWNEGO INSPEKTORA NADZORU BUDOWLANEGO  
**NACZELNIK**  
WYDZIAŁU GENERALNYCH REJESTRÓW  
DEPARTAMENTU INFRASTRUKTURY REJESTRÓW

*Grzegorz Figiel*

Otrzymują:

1. Pan Tomasz Stawarz  
ul. Robotnicza 53/34  
82-300 Elbląg
2. Warmińsko-Mazurska  
Okręgowa Izba  
Inżynierów Budownictwa
3. a/a (AMR)



## Zaświadczenie nr 5176 / 2008

Pan/Pani **Tomasz Łapuć**

miejsce zamieszkania **ul.Kanarkowa 22**  
**11-041 Olsztyn**

jest członkiem Warmińsko – Mazurskiej

Okręgowej Izby Inżynierów Budownictwa o numerze

ewidencyjnym WAM / **IS/1509/01**

i posiada wymagane ubezpieczenie od odpowiedzialności cywilnej.

Niniejsze zaświadczenie jest ważne

od dnia **2009-01-01** do dnia **2009-12-31**

PRZEWODNICZĄCY  
Warmińsko-Mazurskiej Okręgowej Izby  
Inżynierów Budownictwa

*mgr inż. Zdzisław Binerowski*

Podstawa prawna: art. 12 ust. 7 ustawy z dnia 7 lipca 1994 r. Prawo budowlane  
(t.j. Dz.U. z 2006 r. Nr 156 poz. 1118 z zm.)

ZA ZGODNOŚĆ  
Z ORYGINAŁEM

PROJEKTANT

*mgr inż. Bartosz Szewczyk*

Olsztyn, dnia 28 maja 1992r.

(nieczuć)

Nr 160/92/OL

**DECYZJA O STWIERDZENIU PRZYGOTOWANIA ZAWODOWEGO  
do pełnienia samodzielnych funkcji technicznych w budownictwie**

Na podstawie § 2 ust.1 pkt 1, § 4 ust.2, § 7 i § 13 ust. 1 pkt. 4 lit. a,b

różporządzenia Ministra Gospodarki Terenowej i Ochrony Środowiska z dnia 20 lutego 1975 r. w sprawie samodzielnych funkcji technicznych w budownictwie /z późn.zmian./ (Dz. Ustaw Nr 8, poz. 40) stwierdza się, że

Obywatelka) Tomasz Aleksander Łapuć

(imię i nazwisko)

magister inżynier inżynierii środowiska

(tytuł naukowy - zawodowy)

urodzony(a) dnia 14 września 1962 r. w Iławie

posiada przygotowanie zawodowe upoważniające do wykonywania samodzielnej funkcji

projektanta

(rodzaj funkcji)

w specjalności instalacyjno - inżynieryjnej

(rodzaj specjalności techniczno-budowlanej)

w zakresie instalacji oraz sieci sanitarnych uzbrojenia terenu.

(specjalizacja zawodowa)

Obywatel Tomasz Aleksander Łapuć jest upoważniony do :

- 1/ sporządzania projektów instalacji wodociągowych , kanalizacyjnych, gazowych, ciepłych oraz sieci wodociągowych, kanalizacyjnych, gazowych, ciepłych uzbrojenia terenu,
- 2/ w budownictwie jednorodzinnym, zagrodowym oraz w innych budynkach o kubaturze do 1000 m sześć. - do kierowania, nadzorowania i kontrolowania budowy, kierowania i kontrolowania wytwarzania konstrukcyjnych elementów instalacji oraz oceniania i badania stanu technicznego w zakresie instalacji wodociągowych, kanalizacyjnych, gazowych i ciepłych.

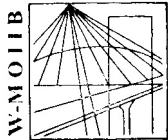
Od decyzji niniejszej służy odwołanie do Ministra Gospodarki Przestrzennej i Budownictwa w terminie 14 dni od daty otrzymania za pośrednictwem Wojewody Olsztyńskiego.

Pobrano i skasowano  
opłatę skarbową  
w wyż. 6000 zł.



Z upoważnienia  
Archiwista  
mgr inż. Andrzej...





P O L S K A  
I Z B A  
I N Ż Y N I E R Ó W  
B U D O W N I C T W A

Olsztyn **5 grudnia 2008**  
( data )

## Z a ś w i a d c z e n i e n r 4522 / 2008

Pan/Pani **Zbigniew Duchliński**

miejsce zamieszkania **ul. Brzozowa 5**

**11-010 Barczewo-Wójtowo**

jest członkiem Warmińsko – Mazurskiej

Okręgowej Izby Inżynierów Budownictwa o numerze

ewidencyjnym WAM / **IE/0519/01**

i posiada wymagane ubezpieczenie od odpowiedzialności cywilnej.

Niniejsze zaświadczenie jest ważne

od dnia **2009-01-01** do dnia **2009-12-31**

PRZEWODNICZĄCY  
Warmińsko-Mazurskiej Okręgowej Izby  
Inżynierów Budownictwa

*mgr inż. Zdzisław Binerowski*

Podstawa prawna: art. 12 ust. 7 ustawy z dnia 7 lipca 1994 r. Prawo budowlane  
(t.j. Dz.U. z 2006 r. Nr 156 poz. 1118 z zm.)

Nr 303/94/OL

**DECYZJA O STWIERDZENIU PRZYGOTOWANIA ZAWODOWEGO**  
do pełnienia samodzielnych funkcji technicznych w budownictwie

Na podstawie § 2 ust. 2 pkt 2, § 5 ust. 2, § 7 i § 13 ust. 1 pkt. 4 lit. d

różporządzenia Ministra Gospodarki Terenowej i Ochrony Środowiska z dnia 20 lutego 1973 r. w sprawie samodzielnych funkcji technicznych w budownictwie (Dz. Ustaw Nr 8, poz. 40) z późn. zmian.

(Obywatel/ka) Zbigniew Duchliński

(Imię i nazwisko)

technik energetyk

(tytuł naukowy - zawodowy)

urodzony(a) dnia 8 lipca 1949 r. w Olsztynie

posiada przygotowanie zawodowe upoważniające do wykonywania samodzielnej funkcji projektanta oraz kierownika budowy i robót

(rodzaj funkcji)

w specjalności instalacyjno - inżynierskiej

(rodzaj specjalności techniczno-budowlanej)

w zakresie sieci elektrycznych

(specjalizacja zawodowa)

P a n . Zbigniew Duchliński upoważniony jest do :

- 1/ sporządzania projektów napowietrznych i kablowych linii energetycznych, stacji i urządzeń elektroenergetycznych - o powszechnie znanych rozwiązaniach konstrukcyjnych i schematach technicznych,
- 2/ kierowania, nadzorowania i kontrolowania budowy i robót, kierowania i kontrolowania wytwarzania konstrukcyjnych elementów sieci oraz oceniania i badania stanu technicznego w zakresie napowietrznych i kablowych linii energetycznych, stacji i urządzeń elektroenergetycznych - o powszechnie znanych rozwiązaniach konstrukcyjnych.

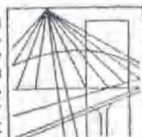
Od decyzji niniejszej służy odwołanie do Ministra Gospodarki Przestrzennej i Budownictwa w terminie 14 dni od daty otrzymania decyzji, za pośrednictwem Wojewody Olsztyńskiego.

Pobrano i skasowano  
opłatę skarbową  
w wys. 30 tys. zł.



19 0 1 3 1 9  
mgr Janusz P...  
Z-ca Wp...  
Wydziału Urbanistycznego, Architektonicznego  
i Nadzoru Budowlanego

W-MOIIIB



P O L S K A  
I Z B A  
I N Ż Y N I E R Ó W  
B U D O W N I C T W A

Olsztyn 23 grudnia 2008  
( data )

## Zaświadczenie nr 5165 / 2008

Pan/Pani **Radosław Buczek**

miejsce zamieszkania **Troszkowo 52/1**  
**11-230 Bisztynek**

jest członkiem Warmińsko – Mazurskiej

Okręgowej Izby Inżynierów Budownictwa o numerze

ewidencyjnym WAM / **IE/0247/01**

i posiada wymagane ubezpieczenie od odpowiedzialności cywilnej.

Niniejsze zaświadczenie jest ważne

od dnia **2009-01-01** do dnia **2009-12-31**

PRZEWODNICZĄCY  
Warmińsko-Mazurskiej Okręgowej Izby  
Inżynierów Budownictwa

*mgr inż. Zdzisław Binert*

Podstawa prawna: art. 12 ust. 7 ustawy z dnia 7 lipca 1994 r. Prawo budowlane  
(t.j. Dz.U. z 2006 r. Nr 156 poz. 1118 z zm.)

tel./fax (089) 527 72 02

10-532 Olsztyn, pl. Konsulatu Polskiego 1

Warmińsko-Mazurska Okręgowa Izba Inżynierów Budownictwa



GŁÓWNY INSPEKTOR  
NADZORU BUDOWLANEGO

Warszawa, 2005-11-08

IR/INN/600/795/05

## Z A Ś W I A D C Z E N I E

na podstawie art. 217 ustawy z dnia 14.06.1990 r. - Kodeksu postępowania administracyjnego (tj. Dz.U. z 2000 r. Nr 28, poz. 1071 z późn.zm.) oraz art. 88 a pkt 3 lit. „a” ustawy z dnia 07.07.1994 r. - Prawo budowlane (tj. Dz.U. z 2003 r. Nr 207, poz. 2016 z późn.zm.) zaświadcza się, że

**RADOSŁAW WOJCIECH BUCZEK**

mgr inżynier

uprawniony na mocy decyzji Nr 1525/99/U

Głównego Inspektora Państwowej Inspekcji Telekomunikacyjnej i Pocztowej

z dnia 16.03.1999 r., L.dz. GI/DBL/1211/99

do projektowania i kierowania robotami budowlanymi

w specjalnościach instalacyjnych

w telekomunikacji przewodowej wraz z infrastrukturą towarzyszącą

bez ograniczeń

został wpisany

DO CENTRALNEGO REJESTRU OSÓB POSIADAJĄCYCH UPRAWNIENIA BUDOWLANE

pod pozycją nr 7917/99/U

GŁÓWNY INSPEKTOR  
NADZORU BUDOWLANEGO  
NACZELNIK  
WYDZIAŁU CENTRALNYCH REJESTRÓW  
OSÓB POSIADAJĄCYCH UPRAWNIENIA BUDOWLANE

Grzegorz Figiel

Stronami:

1. Pan Radosław Buczek  
Troczkowo 52/1  
11-230 Bisztynek
2. aa i.AMRj

ZA ZGODNOŚĆ  
Z ORYGINAŁEM

ASYSTENTKA PROJEKTANTA

mgr inż. Renata Kozek

Warszawa, dnia 16.03.1999 r.

**Państwowa Inspekcja  
Telekomunikacyjna i Poczta  
Główny Inspektor**

L.dz. GI/DBL/1211/99

**DECYZJA** Nr 1525/99/U

Pan **mgr inż. Radosław Wojciech Buczek**  
urodzony dnia **06.10.1968 r. w Lidzbarku Warmińskim**

Na podstawie art.104 ustawy z dnia 14 czerwca 1960r.- kodeks postępowania administracyjnego (jednolity tekst - Dz. U. z 1980r. Nr 9, poz. 26 i Nr 27, poz. 111 z późniejszymi zmianami) w związku z § 11 rozporządzenia Ministra Łączności z dnia 10 października 1995r., w sprawie samodzielnych funkcji technicznych w budownictwie telekomunikacyjnym po rozpatrzeniu wniosku, z dnia **19.01.1998 r.**, w sprawie nadania uprawnień budowlanych w telekomunikacji oraz przeprowadzeniu postępowania kwalifikacyjnego i egzaminu

**nadaje Panu  
uprawnienia budowlane w telekomunikacji**

do **projektowania i kierowania robotami budowlanymi  
w specjalnościach instalacyjnych  
w telekomunikacji przewodowej wraz z infrastrukturą towarzyszącą**

**bez ograniczeń**

**Pouczenie**

Od niniejszej decyzji służy stronie odwołanie do Ministra Łączności za pośrednictwem Głównego Inspektora PITiP, w terminie 14 dni od dnia jej doreczenia (art.127 §1 i 2, art.129 §1 i 2 Kpa)

GŁÓWNY INSPEKTOR  
*Władysław Grabowski*  
dr inż. Władysław Grabowski













## OŚWIADCZENIE

Oświadczamy, że

„Projekt przebudowy skrzyżowania ulic Młynarskiej i XXX-lecia wraz z budową dróg i infrastruktury technicznej w obrębie Placu Ks. Sudzińskiego w Nidzicy”

**Wykonany jest zgodnie z obowiązującymi przepisami oraz zasadami wiedzy technicznej**

Projektant branży drogowej	mgr inż. Arkadiusz Obidziński upr. nr WAM/0014/POOD/08	
Sprawdzający branży drogowej	inż. Tomasz Stawarz upr. nr WAM/0126/PWOD/05	
Projektant branży sanitarnej	mgr inż. Bartosz Szewczyk upr. nr WAM/0023/POOS/08	
Sprawdzający branży sanitarnej	mgr inż. Tomasz Łapuć upr. nr 160/92/OL	
Projektant branży elektrycznej	mgr inż. Andrzej Szczepkowski upr. nr 59/90/OL	
Sprawdzający branży elektrycznej	tech. Zbigniew Duchliński upr. nr 303/94/OL	
Projektant branży teletechnicznej	mgr inż. Zbigniew Kuriata upr. nr 0732/97/U	
Sprawdzający branży teletechnicznej	mgr inż. Radosław Buczek upr. nr 1525/99/U	





RDW. N- DM/5330/159/09

Nidzica, dnia 14.07.2009 r.

### DECYZJA

Na podstawie art. 39 ust. 3, ust. 3a i art. 43 ust. 1 ustawy z dnia 21 marca 1985 r. o drogach publicznych (Dz. U. Nr 19 z 2007 r., poz. 115 z późn. zm.), działając z upoważnienia Zarządu Województwa Warmińsko – Mazurskiego (uchwała Nr 31/172/07/III z dnia 05 czerwca 2007r.) do załatwiania w jego imieniu spraw należących do kompetencji zarządcy drogi, w tym do wydawania decyzji administracyjnych i postanowień w sprawach określonych w przepisach wykonawczych do tej ustawy oraz art. 104 ustawy z dnia 14 czerwca 1960 r. Kodeks postępowania administracyjnego (tekst jednolity Dz. U. Nr 98 z 2000 r., poz. 1071 – z późn. zm.) w wyniku rozpatrzenia wniosku złożonego w dniu 10.07.2009 r., przez „ARKAS-PROJEKT” Pracownia Projektowo-Konsultingowa, ul. Grunwaldzka 18a; 10-124 Olsztyn, Zarząd Dróg Wojewódzkich w Olsztynie Rejon Dróg w Nidzicy

#### zezwała na

lokalizację projektowanej kanalizacji telekomunikacyjnej i studni telekomunikacyjnej w pasie drogowym drogi wojewódzkiej nr 545 Działdowo – Nidzica – Jedwabno (dz. nr 3/3 obręb 5) w m. Nidzica, ul. Traugutta, z zachowaniem poniższych warunków:

1. Trasę projektowanej kanalizacji i studni w pasie drogowym drogi wojewódzkiej nr 545 Działdowo – Nidzica – Jedwabno należy wykonać zgodnie z mapą sytuacyjno-wysokościową stanowiącą załącznik do niniejszej decyzji.
2. Głębokość posadowienia i zabezpieczenia zgodnie z branżowymi warunkami technicznymi.
3. Wykonanie przebudowy kanalizacji telekomunikacyjnej i studni zezwala się wykonać przekopem otwartym bez wstrzymywania ruchu drogowego na warunkach:
  - kanalizacja w rurze osłonowej na całej szerokości pasa drogowego,
  - wykopy należy wykonać na szerokość minimalną niezbędną do wykonania przebudowy,
  - po wykonaniu robót wykopy należy zasypać piaskiem względnie pospółką (materiał nowy, nie z odzysku ) zagęścić,
  - należy wykonać nowy chodnik na całej długości kolizji i szerokości chodnika,
  - po wykonanych robotach teren należy doprowadzić do stanu pierwotnego.
3. Po wykonaniu robót w nawierzchni drogi należy wykonać jej odtworzenie, jak dla drogi klasy G o kategorii ruchu KR 4, zgodnie z rozporządzeniem Ministra Transportu i Gospodarki Morskiej z dnia 2 marca 1999 r., w sprawie warunków technicznych, jakim powinny odpowiadać drogi publiczne i ich usytuowanie (Dz. U. Nr 43 z 1999r., poz. 430).
4. W przypadku przebudowy elementów pasa drogowego drogi ewentualne przełożenie i zabezpieczenia wbudowanych instalacji podziemnych Inwestor wykona na własny koszt.
5. Utrzymanie projektowanego obiektu należeć będzie do właściciela.
6. **Przed uzyskaniem pozwolenia na budowę należy uzgodnić z Zarządcą drogi projekt budowlany ww. obiektu. W projekcie należy przedstawić m.in. odbudowę warstw konstrukcyjnych nawierzchni przedmiotowego odcinka drogi wojewódzkiej.**
7. **Decyzja niniejsza jest ważna przez okres dwóch lat i nie jest pozwoleniem na budowę, ani nie stanowi zezwolenia na wejście z robotami na teren pasa drogowego.**
8. **Budowę można rozpocząć po uzyskaniu pozwolenia na budowę lub zgłoszeniu budowy (zgodnie z § 1 pkt 5, ust. 2 Rozporządzenia Rady Ministrów z dnia 1 czerwca 2004 r. w sprawie określenia warunków udzielania zezwoleń na zajęcie pasa drogowego – Dz. U. Nr 140 poz. 1481 z dnia 19 czerwca 2004 r.) oraz decyzji zezwalającej na zajęcie pasa drogowego.**
9. Wnioski o wydanie pozwolenia na prowadzenie robót w pasie drogowym oraz umieszczenie urządzeń infrastruktury technicznej niezwiązanej z potrzebami zarządzania drogami lub potrzebami ruchu drogowego Inwestor lub Wykonawca działający z upoważnienia Inwestora winien złożyć w Zarządzie Dróg Wojewódzkich w Olsztynie Rejon Dróg w Nidzicy **na miesiąc przed planowanym rozpoczęciem robót.**

10. Do wniosku o zajęcie pasa drogowego należy dołączyć harmonogram robót oraz projekt organizacji ruchu (3 egzemplarze) na czas ich trwania sporządzony na planie sytuacyjno – wysokościowym zgodnie z wymogami Rozporządzenia Ministra Infrastruktury z dnia 23 września 2003 r. w sprawie szczegółowych warunków zarządzania ruchem na drogach oraz wykonywania nadzoru nad tym zarządzaniem (Dz. U. Nr 177 poz. 1729) i zaopiniowany przez Komendę Wojewódzką Policji w Olsztynie.
11. Do ww. wniosku należy dołączyć również odpis niniejszej decyzji oraz przedstawić uzgodnioną dokumentację projektową do wglądu.
12. Za umieszczenie w pasie drogowym urządzeń infrastruktury technicznej niezwiązanych z potrzebami zarządzania drogami lub potrzebami ruchu drogowego należy corocznie uiszczać opłatę zgodnie z:
  - art. 40 ust. 1 i ust. 2 pkt 2 oraz ust. 5 ustawy o drogach publicznych z dnia 21 marca 1985 r. (Dz. U. Nr 19 z 2007r., poz. 115 z późn. zm.),
  - uchwałą nr XXIV/328/04 Sejmiku Województwa Warmińsko – Mazurskiego z dnia 31 sierpnia 2004 r. w sprawie ustalenia wysokości stawek opłat za zajęcie pasa drogowego dróg wojewódzkich na terenie województwa warmińsko – mazurskiego na cele nie związane z potrzebami zarządzania drogami lub potrzebami ruchu (Dz. Urz. Woj. Warmińsko - Mazurskiego Nr 139 z dnia 11 października 2004 r., poz. 1726).

#### UZASADNIENIE

Na podstawie art. 107 § 4 Kodeksu postępowania administracyjnego odstepuje się od uzasadnienia decyzji, ponieważ uwzględnia ona w całości interes stron.

#### POUCZENIE

Od decyzji niniejszej służy stronie odwołanie do Samorządowego Kolegium Odwoławczego w Olsztynie, ul. Kajki 10/12 za moim pośrednictwem w terminie 14 dni od daty jej doręczenia.

*Oplaty skarbowej nie pobrano.*

*Podstawa prawna: załącznik część III ust.44 punkt 2 podpunkt 8 do ustawy o opłacie skarbowej z dnia 16 listopada 2006 roku (Dz. U. Nr 225 poz. 1635 z dnia 8 grudnia 2006 roku).*

#### Załącznik:

1. Mapa sytuacyjno – wysokościowa

KIEROWNIK REJONU

Janusz Adamiak

#### Otrzymuje:




- ① „ARKAS-PROJEKT”  
Pracownia Projektowo-Konsultingowa  
ul. Grunwaldzka 18a; 10-124 Olsztyn

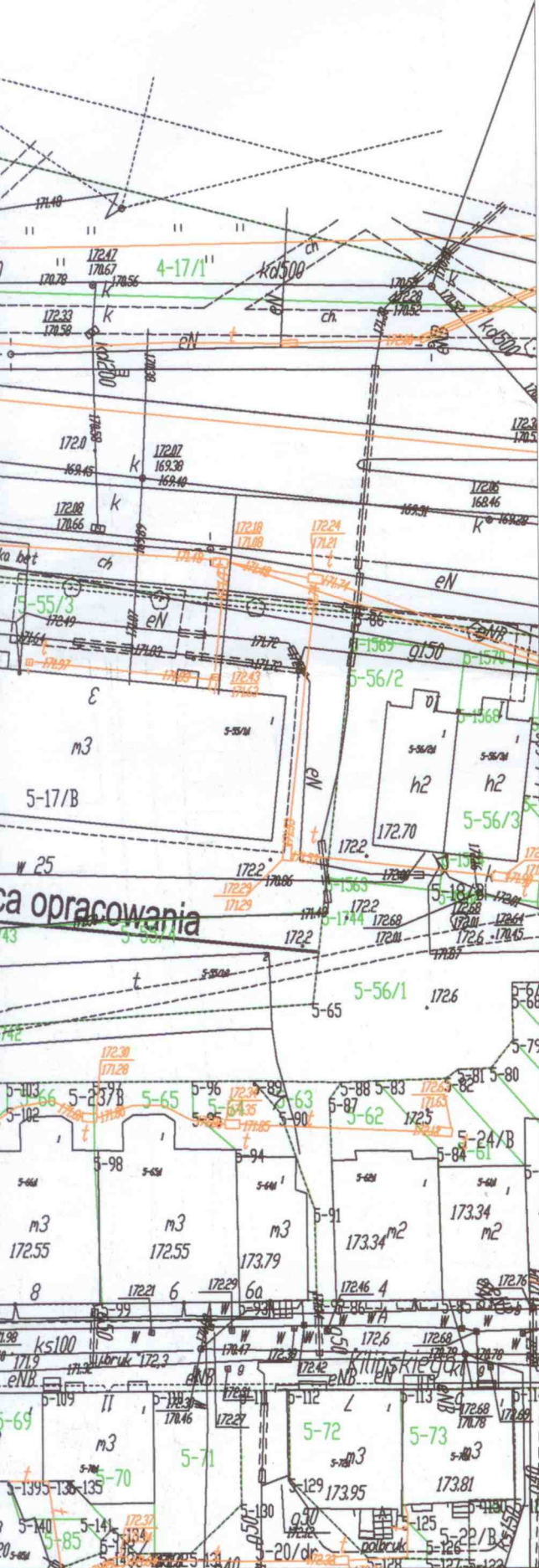
#### Do wiadomości:

1. Wydział Drogowy ZDW w Olsztynie
2. a/a (KK)

Sporządziła :Katarzyna Korzeniowska

# LEGENDA:

-  projektowana kanalizacja telekomunikacyjna
-  projektowana studnia telekomunikacyjna
-  projektowana rura osłonowa telekomunikacyjna
-  likwidowana kanalizacja telekomunikacyjna
-  likwidowana studnia telekomunikacyjna



Inwestor:



Gmina Nidzica  
ul. Plac Wolności 1 13-100 Nidzica,

Jednostka projektowa:



"ARKAS-PROJEKT"  
Pracownia Projektowo Konsultingowa  
10-124 Olsztyn, ul. Grunwaldzka 18A  
tel: (+089) 532 45 00 fax: (+089) 532 45 10

Numer sprawy:

TI.342-26/08

Nazwa dokumentacji:

Przebudowa skrzyżowania  
ul. Młynarskiej i XXX-lecia wraz z budową  
dróg infrastruktury technicznej  
w obrębie Placu Ks. Sudzińskiego w Nidzicy

Tytuł rysunku:

Projekt przebudowy infrastruktury telekomunikacyjnej

Branża:

Telekomunikacyjna

Projektant:

mgr inż. Zbigniew Kuriata

w specjalności telekomunikacyjnej  
uprawnienia nr 0732/97/U

Opracował:

mgr Adam Banasiak

Sprawdzający:

inż. Radosław Buczek

w specjalności telekomunikacyjnej  
uprawnienia nr 1525/99/U

Nr arch.:

89-UMO/GDA/2008

Stadium:

PB

Data:

03.2009

Skala:

1:500

Nr rys.:

1.0



Nidzica, dnia 12 lutego 2009r.

21

znak: GMKR. 7624-21/08

## Decyzja nr 1/2009

Na podstawie art. 71 ust. 2 pkt 2, art. 75 ust. 1 pkt 4, art. 82 i art. 85 ustawy z dnia 3 października 2008r. o udostępnianiu informacji o środowisku i jego ochronie, udziale społeczeństwa w ochronie środowiska oraz o ocenach oddziaływania na środowisko (Dz.U.Nr 199, poz. 1227) w związku z § 3 ust. 2 pkt 56 rozporządzenia Rady Ministrów z dnia 9 listopada 2004r. w sprawie określenia rodzajów przedsięwzięć mogących znacząco oddziaływać na środowisko oraz szczegółowych uwarunkowań związanych z kwalifikowaniem przedsięwzięcia do sporządzenia raportu o oddziaływaniu na środowisko (Dz.U.Nr 257, poz. 2573 z późn. zm.) oraz art. 104 ustawy z dnia 14 czerwca 1960r. Kodeks postępowania administracyjnego (tekst jednolity Dz.U.z 2000r. Nr 98, poz. 1071 z późn. zm.) po rozpatrzeniu wniosku Arkadiusza Obidzińskiego przedstawiciela firmy „ARKAS-PROJEKT” Pracownia Projektowo-Konsultingowa w Olsztynie działającego z upoważnienia Gminy Nidzica i bez przeprowadzania postępowania w sprawie oceny oddziaływania na środowisko

### ustalam

środowiskowych uwarunkowaniach dla przedsięwzięcia polegającego na przebudowie skrzyżowania ul. Młynarskiej i ul. XXX-lecia wraz z budową dróg i infrastruktury technicznej w obrębie pl. Ks. Sudzińskiego w Nidzicy” i jednocześnie:

#### I. określam:

##### **1. rodzaj i miejsce realizacji przedsięwzięcia:**

Planowane przedsięwzięcie polega na przebudowie istniejącego skrzyżowania ulic: Młynarskiej i ul. XXX-lecia w Nidzicy oraz budowie infrastruktury technicznej w obrębie pl. Ks. Sudzińskiego w Nidzicy na działkach: 54/4; 54/5; 54/6; 68; 56/1; 55/2; 84; 83; 86/2; 289/1; 193/8; 193/14; 193/16; 193/23; 193/25; 193/26; 193/27; 193/28; 193/29; 193/30; 193/31; 193/32; 193/33; 193/34; 197/1; 199; 200; 14 i 3/3 obręb nr 5 m. Nidzica i działki nr 10/1 i 10/2 obręb nr 6 m. Nidzica.

Klasa techniczna ulic - L, D oraz wewnętrzne,

Przekrój poprzeczny - 1 x 2,

Szerokość pasa ruchu - minimum 2,75 m,

Szerokość ciągu pieszo-jezdnego - od 4 m do 6 m.

##### **2. warunki wykorzystania terenu w fazie realizacji i eksploatacji, ze szczególnym uwzględnieniem konieczności ochrony cennych wartości przyrodniczych, zasobów naturalnych i zabytków oraz ograniczenia uciążliwości dla terenów sąsiednich.**

Planowane przedsięwzięcie będzie realizowane i eksploatowane z uwzględnieniem następujących warunków:

- w celu ograniczenia uciążliwości hałasowej prace budowlane prowadzić w porze dziennej (między 6<sup>00</sup> - 22<sup>00</sup>),
- powstające w trakcie przebudowy i budowy odpady należy segregować i gromadzić w przeznaczonych do tego pojemnikach oraz sukcesywnie wywozić z placu budowy,
- ścieki bytowe z zaplecza socjalnego odprowadzać do istniejącej kanalizacji sanitarnej,
- roboty ziemne prowadzić tak, aby nie uszkodzić pozostających drzew, w obrębie systemu korzeniowego wykopy prowadzić ręcznie, wykopy nie powinny powodować obniżenia poziomu wód gruntowych w obrębie systemów korzeniowych,
- nie składować urobku z wykopów, odpadów i innych materiałów pod koronami drzew,
- bazę materiałowo-sprzętową zlokalizować poza obszarem zabudowy mieszkaniowej,
- uporządkować plac budowy po zakończeniu robót,

- wody opadowe i roztopowe z ulic i powierzchni utwardzonych odprowadzić do sieci kanalizacji deszczowej poprzez wpusty uliczne po uprzednim oczyszczeniu.  
Inwestycja znajduje się poza obszarem Natura 2000 i nie będzie miała wpływu na ten obszar, także nie ma kolizji z zasobami naturalnymi ani cennymi wartościami przyrodniczymi.

**3. wymagania dotyczące ochrony środowiska konieczne do uwzględnienia w projekcie budowlanym.**

- odprowadzenie wód opadowych i roztopowych z ulic i powierzchni utwardzonych do sieci kanalizacji deszczowej poprzez wpusty uliczne, studzienki ściekowe będą wyposażone w osadniki piasku i błota oraz substancji ropopochodnych,
- spełnienie wymagań ochrony środowiska związanych z budową dróg,

**4. Wymogi w zakresie przeciwdziałania skutkom awarii przemysłowych, w odniesieniu do przedsięwzięć zaliczanych do zakładów stwarzających zagrożenie wystąpienia poważnych awarii.**

Nie dotyczy.

**5. Wymogi w zakresie ograniczenia transgranicznego oddziaływania na środowisko w odniesieniu do przedsięwzięć, dla których przeprowadzono dotyczące transgranicznego oddziaływania na środowisko.**

Nie występuje.

**II. stwierdzam konieczność:**

**1. wykonania kompensacji przyrodniczej** – nie ma obowiązku,

**2. zapobiegania i ograniczania oraz monitorowania oddziaływania przedsięwzięcia na środowisko:**

- obowiązek zapobiegania i ograniczania oddziaływania zostanie zrealizowany poprzez zastosowanie rozwiązań chroniących środowisko określonych w pkt I.3.

**III. nie stwierdzam konieczności utworzenia obszaru ograniczonego użytkowania,**

**IV. nie nakładam obowiązku:**

**1. przeprowadzenia oceny oddziaływania na środowisko w ramach postępowania w sprawie wydania pozwolenia na budowę** – nie nakłada się obowiązku przeprowadzenia ponownej oceny oddziaływania na środowisko,

**2. obowiązku przeprowadzenia postępowania w sprawie transgranicznego oddziaływania na środowisko** – nie dotyczy planowanej inwestycji.

**V. nałożyć na wnioskodawcę następujące obowiązki:**

1. w ciągu 14 dni od dnia przystąpienia do eksploatacji przebudowanego skrzyżowania przeprowadzić pomiary poziomu emisji hałasu w środowisku zgodnie z art. 175 ust. 3 ustawy z dnia 27 kwietnia 2001r. Prawo ochrony środowiska (Dz.U.Nr 62, poz. 627 z późn. zm.).

**9. Charakterystykę przedsięwzięcia stanowi załącznik do decyzji.**

Uzasadnienie

Arkadiusz Obidziński przedstawiciel firmy „ARKAS-PROJEKT” Pracownia Projektowo-Konsultingowa w Olsztynie działający z upoważnienia Gminy Nidzica wystąpił do Burmistrza Nidzicy z wnioskiem o wydanie decyzji o uwarunkowaniach środowiskowych dla przedsięwzięcia polegającego na „przebudowa skrzyżowania ul. Młynarskiej i ul. XXX –

lecia wraz z budową dróg i infrastruktury technicznej w obrębie pl. Ks. Sudzińskiego w Nidzicy". Do wniosku dołączono dokumenty określone w art. 74 ust. 1 ustawy o udostępnianiu informacji o środowisku i jego ochronie, udziale społeczeństwa w ochronie środowiska oraz o ocenach oddziaływania na środowisko. Po stwierdzeniu kompletności wniosku, zwrócono się z prośbą do Państwowego Powiatowego Inspektora Sanitarnego w Nidzicy i Starosty Nidzickiego, o opinię czy zachodzi obowiązek przeprowadzenia oceny oddziaływania przedsięwzięcia na środowisko lub braku potrzeby przeprowadzenia oceny oddziaływania przedsięwzięcia na środowisko dla planowanej inwestycji. Oba organy wydały opinię o braku obowiązku przeprowadzenia oceny oddziaływania przedsięwzięcia na środowisko. Burmistrz Nidzicy postanowieniem z dnia 04 lutego 2009r. znak: GMKR. 7624-21/08 odstąpił od obowiązku przeprowadzenia oceny oddziaływania przedsięwzięcia na środowisko dla inwestycji. Analizując wnioski zawarte w informacji o przedsięwzięciu stwierdzono, że budowa znajduje się na terenie zurbanizowanym, częściowo w pasie drogowym istniejącym. Rozwiązania w zakresie technologii wykonania robót oraz użytkowania drogi nie wpłyną negatywnie na zasoby naturalne środowiska i cenne elementy przyrodnicze. Nie nastąpi pogorszenie standardów jakości środowiska. W trakcie postępowania nie wpłynęły żadne uwagi i wnioski od społeczeństwa. Mając powyższe na uwadze nie przeprowadzono oceny oddziaływania na środowisko przed wydaniem niniejszej decyzji.

### POUCZENIE

Zgodnie z art. 72 ust. 3 ustawy z dnia 3 października 2008r. o udostępnianiu informacji o środowisku i jego ochronie, udziale społeczeństwa w ochronie środowiska oraz o ocenach oddziaływania na środowisko (Dz.U.Nr 199, poz. 1227) decyzję o środowiskowych uwarunkowaniach dołącza się do wniosku o wydanie decyzji o pozwoleniu na budowę. Wniosek powinien być złożony nie później niż przed upływem czterech lat od dnia, w którym decyzja stała się ostateczna.

Od niniejszej decyzji stronom przysługuje prawo wniesienia odwołania do Samorządowego Kolegium Odwoławczego w Olsztynie za pośrednictwem Burmistrza Nidzicy w terminie 14 dni od daty jej otrzymania.



**Z up. BURMISTRZA**

**mgr inż. Piotr Romaniuk**  
KIEROWNIK  
WYDZIAŁU GOSPODARKI MIENIEM  
KOMUNALNYM I ROLNICTWA

#### Otrzymują:

1. Arkadiusz Obidziński

„ARKAS-PROJEKT” Pracownia Projektowo-Konsultingowa w Olsztynie  
ul. Grunwaldzka 18A, 10-124 Olsztyn

2. a/a.

Na podstawie załącznika - część I pkt 45 do ustawy z dnia 16.11.2006r. o opłacie skarbowej (Dz.U.Nr 225, poz. 1635 ze zm.) pobrano opłatę skarbową za wydanie decyzji w wysokości 205 zł.

Sprawę prowadzi:  
Inspektor Wydziału GMKR  
mgr inż. Halina Wyszyńska

**Decyzja niniejsza wobec niezłożenia  
w przewidzianym terminie odwołania  
uprawomocniła się w dniu 17.03.2009  
i stała się ostateczną.**

PODINSPEKTOR  
ds. planowania przestrzennego

mgr inż. Hubert Schneider

### Ogólna charakterystyka przedsięwzięcia

Przedmiotem inwestycji, dla której wnioskuje się o wydanie decyzji o środowiskowych uwarunkowaniach zgody na realizację przedsięwzięcia jest przebudowa skrzyżowania ulic Młynarskiej i XXX-lecia wraz z budową dróg i infrastruktury technicznej w obrębie Placu Ks. Sudzińskiego w Nidzicy.

Na obszarze objętym inwestycją istnieje zabudowa wielorodzinna oraz budynki handlowo-usługowe.

Projektowana inwestycja ma na celu poprawę bezpieczeństwa, warunków ruchu, uporządkowanie organizacji ruchu występującego na niniejszym obszarze i polegać będzie na:

- wzmocnieniu konstrukcji nawierzchni ulic lub budowę nowej konstrukcji,
- lokalną korektę geometrii trasy w planie oraz poszerzenie nawierzchni w miarę możliwości terenowych,
- budowa/przebudowa skrzyżowań,
- budowa ciągów pieszo-jezdných,
- korekta łuków poziomych i pionowych,
- zagospodarowanie zieleni w granicach pasa drogowego,
- rozwiązania techniczne zapewniające poprawę BRD,
- przebudowa kolizji,
- budowa/przebudowa chodników,
- budowa/przebudowa istniejących zjazdów indywidualnych i publicznych,
- budowa/przebudowa sieci kanalizacji deszczowej,
- budowa/przebudowa sieci kanalizacji sanitarnej,
- budowa/przebudowa sieci kanalizacji wodociągowej,
- budowa/przebudowa miejsc parkingowych.

Nieruchomość, na której przewidziano projektowaną inwestycję stanowi obecnie pas drogowy, plac oraz teren niezagospodarowany, który jest własnością Gminy Nidzica. Przewiduje się lokalną korektę geometrii trasy, przebudowę skrzyżowań, wykonanie chodników, parkingów oraz przebudowę kolizji.

Przewidywana jest wycinka drzew w miejscach budowy nowych dróg. Żadne z wycinanych drzew nie znajdują się na terenie wpisanym do rejestru zabytków. Planowana liczba drzew do wycinki to 20 szt., wszystkie te drzewa kolidują z przyjętymi rozwiązaniami projektowymi dróg oraz znajdują się w pasie drogowym wyznaczonym w projekcie miejscowego planu zagospodarowania terenu. Z uwagi na wąskie pasy drogowe nie planuje się nowych nasadzeń drzew. Miejsca wolne od zabudowy liniowej zostaną obsiane trawą lub zostanie zaprojektowania niska zieleni (w przypadku, gdy nie będzie ograniczać widoczności).

Nawierzchnia ulic, ciągów pieszo-jezdných, dróg wewnętrznych, parkingów oraz zjazdów będzie wykonana w zależności od kategorii obiektu z kostki betonowej lub nawierzchni bitumicznej. Nawierzchnie chodników projektuje się z kostki betonowej wibroprasowanej, podsypka cementowo-piaskowej, warstwa kruszywa stabilizowanego cementem. Rozbiórka istniejących nawierzchni bitumicznych wykonana będzie przy użyciu frezarek, koparko-ladowarek i samochodów samowyladowczych. Chodniki zbudowane z elementów betonowych zostaną rozebrane ręcznie.

W zakresie inwestycji znajduje się również budowa odwodnienia ulic oraz usunięcie kolizji projektowanych ulic z istniejącym uzbrojeniem terenu.



Niweletę drogi zaprojektowano w dostosowaniu do istniejącego przyległego terenu, ogrodzeń trwałych, zjazdów na posesje. Roboty ziemne w pasie drogowym będą wykonane w zakresie umożliwiającym wykonanie konstrukcji nawierzchni drogi, chodników, ciągów pieszo-jezdnych, parkingów oraz zjazdów w celu zachowania nośności oraz głębokości na przemarzanie. Ilość robót ziemnych jest uzależniona od rodzaju gruntów oraz niwelety.

Po ukończeniu robót budowlanych teren inwestycji zostanie uporządkowany i zagospodarowany zgodnie z jego przeznaczeniem.

**Z up. BURMISTRZA**

*mgr inż. Piotr Romaniuk*  
**KIEROWNIK**  
**WYDZIAŁU GOSPODARKI MIENIEM**  
**KOMUNALNYM I ROŚLICTWA**

GMKR.7331-52/09

Nidzica, dnia 18 sierpnia 2009r.

**DECYZJA Nr 2/P/2009**  
*o ustaleniu lokalizacji inwestycji celu publicznego*

Burmistrz Nidzicy, na podstawie art.4 ust.2 pkt 1, art.50 ust.1, art.51 ust.1 pkt 2 oraz art.54 ustawy z dnia 27 marca 2003 r. o planowaniu i zagospodarowaniu przestrzennym (Dz.U. Nr 80, poz.717) i art.104 §1 ustawy z dnia 14 czerwca 1960 r. Kodeks postępowania administracyjnego (Dz.U. z 2000 r. Nr 98, poz.1071 z późn.zm.), po rozpatrzeniu wniosku ARKAS-PROJEKT Pracownia Projektowo-Konsultingowa ul Grunwaldzka 18A, 10-124 Olsztyn działającej w imieniu Gminy Nidzica

**ustala**

lokalizację inwestycji celu publicznego polegającej na przebudowie skrzyżowania ul. Młynarskiej i XXX -lecia wraz z budową dróg i infrastruktury technicznej w obrębie Placu Ks. Sudzińskiego w Nidzicy na działkach nr 84, 55/2, 54/4, 54/5, 54/6, 200, 199, 197/1, 193/32, 193/31, 193/33, 193/34, 193/23, 193/14, 89/1, 86/2, 56/1, 68, 14, 3/3 w obrębie nr 5 oraz na działkach nr 10/1, 10/2 i 11 w obrębie nr 6 w Nidzicy

1. Rodzaj inwestycji :  
obiekty infrastruktury technicznej.
2. Funkcja zabudowy :
3. Ustalenie warunków i szczegółowe zasady zagospodarowania terenu oraz jego zabudowy.  
przebudowie skrzyżowania ul. Młynarskiej i XXX -lecia wraz z budową dróg i infrastruktury technicznej w obrębie Placu Ks. Sudzińskiego w Nidzicy w obrębach nr 5 i 6 w Nidzicy
- 3.2. Dane dotyczące ustalenia charakterystycznych parametrów projektowanej inwestycji:  
- drogi publiczne o szerokości jezdni od 4 do 6 m, szerokości chodników od 1,25 do 2 m wraz z infrastrukturą techniczną.
- 3.2. W sprawach nieokreślonych powyżej mają zastosowanie przepisy rozporządzenia Ministra Transportu i Gospodarki Morskiej z dnia 2 marca 1999 r. w sprawie warunków technicznych jakim powinny odpowiadać drogi publiczne i ich usytuowanie ( Dz.U. z 1999 r. Nr 43, poz. 430).
- 3.3. Projekt zagospodarowania terenu inwestycji należy wykonać na kopii mapy sytuacyjno-wysokościowej w skali 1: 500, do celów projektowych zgodnie z rozporządzeniem Ministra Infrastruktury z dnia 3 lipca 2003 r., w sprawie szczegółowego zakresu i formy projektu budowlanego ( Dz.U.Nr 120, poz. 1133 ) oraz Polską Normą PN-B-01027.
- 3.4. Projekt budowlany należy opracować z uwzględnieniem wymogów art.5 i art.6, Prawa budowlanego ( Dz.U. z 2006 r. Nr 156, poz.1118 z późn. zm.) oraz zgodnie z rozporządzeniem Ministra Infrastruktury z dnia 3 lipca 2003 r. w sprawie szczegółowego zakresu i formy projektu budowlanego ( Dz.U. Nr 120, z poz.1133z późn. zm. ).
- 3.5. W celu uzyskania pozwolenia na budowę inwestycji należy złożyć stosowny wniosek w Starostwie Powiatowym w Nidzicy, załączając 4 egzemplarze dokumentacji projektowej wraz z uzgodnieniami wymaganymi przepisami odrębnymi i oświadczeniem o posiadanym prawie do dysponowania nieruchomością .
4. Ustalenia w zakresie ochrony środowiska, przyrody i krajobrazu.
- 4.1. Przy projektowaniu inwestycji mają zastosowanie przepisy ustawy z dnia 27 kwietnia 2001r. Prawo ochrony środowiska ( Dz.U. z 2006 r. Nr 129, poz. 902 z późn.zm.).
- 4.2. Wnioskowana inwestycja należy do rodzaju przedsięwzięć mogących znacząco oddziaływać na środowisko w rozumieniu przepisów rozporządzenia Rady Ministrów z dnia 9 listopada 2004 r. ( Dz.U. Nr 257, poz.2573 ) i uzyskała decyzję Burmistrza Nidzicy o środowiskowych uwarunkowaniach zgody na realizację przedsięwzięcia nr 1/2009 z dnia 12.02.2009 r. znak: GMKR.7624-21/09. Przy realizacji inwestycji zachować warunki zawarte w w/w decyzji.
- 4.3. Teren planowanej inwestycji nie leży na Obszarze Chronionego Krajobrazu Puszczy Napiwodzko - Ramuckiej, w odniesieniu do którego mają zastosowanie przepisy ustawy z dnia 16 kwietnia 2004 r. o ochronie przyrody (Dz.U. nr 92, poz.880 ) , rozporządzenia Nr 114 Wojewody Warmińsko-Mazurskiego z dnia 03.11.2008r. r. w sprawie Obszru Chronionego Krajobrazu Puszczy Napiwodzko-Ramuckiej (Dz.Urz.Woj. Warmińsko-Mazurskiego Nr 176

poz.2582) oraz rozporządzenia Ministra Środowiska z dnia 21 lipca 2004r. w sprawie obszarów specjalnej ochrony ptaków Natura 2000 (Dz.U.Nr 229,poz.2313)

5. **W ustaleniach dotyczących dziedzictwa kulturowego i zabytków oraz dóbr kultury współczesnej** w rozpatrywanej sprawie mają zastosowania przepisy ustawy z dnia 23 lipca 2003 r. o ochronie zabytków i opiece nad zabytkami ( Dz.U. Nr 162, poz.1568 z późn. zm.).Przedmiotowa inwestycja dotyczy średniowiecznego zespołu staromiejskiego w Nidzicy, objętego ochroną prawną w oparciu o art. 7 pkt.1 ustawy z dnia 23 lipca 2003r. o ochronie zabytków i opiece nad zabytkami , na podstawie decyzji z dnia 30 grudnia 1957 r., wpisującej zespół do rejestru zabytków województwa warmińsko-mazurskiego oraz nawarstwień kulturowych Nidzicy, wpisanych do rejestru zabytków decyzją WKZ z dnia 31 sierpnia 1992r. W związku z tym prowadzenie robót budowlanych w strefie ścisłej ochrony konserwatorskiej wymaga pozwolenia Wojewódzkiego Konserwatora Zabytków . Ponadto realizacja planowanej inwestycji doprowadzi do częściowego zniszczenia nawarstwień kulturowych historycznego centrum miejscowości, co wiąże się z koniecznością poprzedzenia jej ratowniczymi badaniami archeologicznymi, na które należy uzyskać odrębne pozwolenie WKZ, a wyniki których pozwolą na wydanie dalszych warunków konserwatorskich, co do przyszłego zagospodarowania tego terenu.
6. **Ustalenia dotyczące zmian w zakresie infrastruktury technicznej na warunkach określonych przez gestorów mediów i komunikacji, zgodnie z ustawą o drogach publicznych z dnia 21.03.1985 r. ( Dz.U. z 2007r. Nr 19, poz.115 z późn.zm.) i rozporządzeniem Ministra Transportu i Gospodarki Morskiej z dnia 02.03.1999 r. w sprawie warunków technicznych jakim powinny odpowiadać drogi publiczne i ich usytuowanie: mają zastosowanie przy przedmiotowej inwestycji.**
7. **W zakresie wymagań dotyczących ochrony interesu osób trzecich** mają zastosowanie przepisy art.5 ust.1 pkt 9 ustawy z dnia 7 lipca 1994 r.- Prawo budowlane (Dz.U.z 2006 r. Nr 156, poz.1118 z późn. zm.).
8. **Ustalenia w zakresie zagospodarowania terenu lub obiektów podlegających ochronie** na podstawie przepisów odrębnych dotyczących terenów górniczych, narażonych na niebezpieczeństwo powodzi oraz zagrożonych osuwaniem się mas ziemnych nie mają zastosowania .
9. **Linie rozgraniczające teren inwestycji.**  
Linie rozgraniczające teren inwestycji wyznaczono na **załączniku nr 1**, sporządzonym na kopii map ewidencyjnych w skali 1:1000, stanowiącym integralną część decyzji

#### UZASADNIENIE

ARKAS-PROJEKT Pracownia Projektowo-Konsultingowa ul Grunwaldzka 18A, 10-124 Olsztyn wystąpiła z wnioskiem o ustalenie lokalizacji inwestycji celu publicznego polegającej na przebudowie skrzyżowania ul. Młynarskiej i XXX -lęcia wraz z budową dróg i infrastruktury technicznej w obrębie Placu Ks. Sudzińskiego w Nidzicy

Przeprowadzona analiza warunków i zasad zagospodarowania terenu objętego wnioskiem i wynikających z przepisów odrębnych oraz stanu faktycznego i prawnego terenu, na którym przewiduje się realizację inwestycji wykazała możliwość ustalenia lokalizacji inwestycji celu publicznego.

1. Teren przedmiotowej inwestycji nie posiada obowiązującego miejscowego planu zagospodarowania przestrzennego i nie znany jest termin nałożenia obowiązku jego sporządzenia jak i termin samego sporządzenia .
2. Wnioskowana inwestycja stanowi zmianę zagospodarowania terenu w rozumieniu przepisów art.50 ust.1 ustawy o planowaniu i zagospodarowaniu przestrzennym .
3. W trakcie przeprowadzonego postępowania administracyjnego i w myśl ustawy o planowaniu i zagospodarowaniu przestrzennym:
  - zgodnie z art.53 ust.1 w.w. ustawy, Strony zostały zawiadomione o wszczęciu postępowania w sprawie wydania decyzji o ustaleniu lokalizacji inwestycji celu publicznego zawiadomienie znak: GMKR.7331-52/09 z dnia 17.03.2009r.
  - zgodnie z art.53 ust.3 w związku z postępowaniem związanym z wydaniem decyzji o ustaleniu lokalizacji inwestycji celu publicznego dokonano stosownej analizy,

- zgodnie z art.53 ust.4 ustawy, projekt decyzji uzyskał wymagane uzgodnienia : z Warmińsko-Mazurskim Konserwatozem Zabytków w Olsztynie postanowieniem Nr 209/2009 z dnia 09.04.2009r. znak: IZNR(WM)-416/12-15/09, którego warunki zawarto w pkt. 5 ustaleń
- zgodnie z art.50 ust.4 ustawy projekt decyzji został przygotowany przez uprawnionego architekta wpisanego na listę izby samorządu architektów.

### POUCZENIE

Od niniejszej decyzji służy stronie prawo wniesienia odwołania do Samorządowego Kolegium Odwoławczego w Olsztynie za pośrednictwem Burmistrza Nidzicy w terminie 14 dni od daty jej otrzymania.

Odwołanie od decyzji powinno zawierać zarzuty odnoszące się do decyzji, określać istotę i zakres żądania będącego przedmiotem odwołania oraz wskazywać dowody uzasadniające to żądanie.



Z up. BURMISTRZA  
mgr inż. Piotr Romaniuk  
KIEROWNIK  
WYDZIAŁU GOSPODARKI MIENIEM  
KOMUNALNYM I ROLNICTWA

Załączniki:

Załącznik nr 1- mapa w skali 1:1000

z zaznaczonym terenem rozgraniczającym teren inwestycji

### URZĄD MIEJSKI

13-100 Nidzica, Pl. Wolności 1  
WYDZIAŁ GOSPODARKI MIENIEM  
KOMUNALNYM I ROLNICTWA  
tel. (089) 625-07 42, fax 625-07-11

Decyzja niniejsza wobec ~~nie-objęcia~~ <sup>objęcia</sup>  
w przewidzianym terminie <sup>11.09.2009</sup>  
uprawomocniła się w dniu <sup>11.09.2009</sup>  
i stała się ostateczną.

Otrzymują :

1. ARKAS-PROJEKT

Pracownia Projektowo-Konsultingowa  
ul Grunwaldzka 18A, 10-124 Olsztyn

2. Strony postępowania zgodnie z rozdzielnikiem
3. a/a .

Przygotował :

arch. Piotr Ostoja-Lniski,  
wpis na listę członków  
Warmińsko - Mazurskiej OIA  
pod numerem WM-0154.

INSPEKTOR  
dz. planowanie przestrzenne  
mgr inż. Teresa Roman

w skali 1:1000

Załącznik nr 1  
do Decyzji.....  
z dnia.....  
skal 1:1000

Zgodnie z art. 18 ustawy z dnia 17.05.1989 r.  
Prawo geodezyjne i kartograficzne (tj. Dz.U.  
z 2000 r. Nr 100 poz. 1086, z późn. zm.)  
reprodukowanie, rozpowszechnianie  
i rozprowadzanie niniejszej mapy  
wymaga zezwolenia Starosty Nidzickiego

NIE PODLEGA OPLACIE SKARBOWEJ  
na podstawie art. 3 ustawy z dnia  
16.XI.2006 r. o opłacie skarbowej  
5-B5/2 (Dz.U. z 2006 r. Nr 225, poz. 1651)

POWIATOWY OŚRODEK DOKUMENTACJI  
GEODEZYJNEJ I KARTOGRAFICZNEJ  
w Nidzicy  
13-100 Nidzica, ul. Olsztynska 28  
tel. 089 625-26-16  
zł. 1362/2008  
INSPEKTOR

Joanna Leszczyńska

24 LIS. 2008

STAROSTA NIDZICY  
13-100 Nidzica, ul. Olsztynska 28  
woj. warmińsko-mazurski  
tel. (089) 625-07-10, fax 625-07-11  
000687764

Załącznik Nr 1 stanowiący  
integralną część decyzji  
z dnia 10.08.2009 r.  
Zawierający opieczetowanych  
kart rysunków i opis.

mgr inż. Piotr Romanisz  
KIEROWNIK  
WYDZIAŁU GOSPODARKI MIENIEM  
KOMUNIKACYJNO-ENERGETYCZNYM

linia rozgraniczająca teren inwestycji

MGR INŻ. ARCH.  
Piotr Ostojęcki  
NR UPR. 250/94/OI

Podpisał: Joanna Leszczyńska dnia 2008.11.24.

Nidzica dnia, 26 listopada 2009r.

Znak: GMKR.7331-304/09

## DECYZJA

Na podstawie art. 63 ust.5 ustawy z dnia 27.03.2003r. o planowaniu i zagospodarowaniu przestrzennym (Dz.U. Nr 80, poz. 717 z późn. zm.) oraz art. 155 Kpa po rozpatrzeniu wniosku ARKAS-PROJEKT Pracownia Projektowo-Konsultingowa ul. Grunwaldzka 18A, 10-124 Olsztyn

### orzekam

zmienić w następujący sposób prawomocną decyzję o ustaleniu lokalizacji inwestycji celu publicznego nr 2/P/2009 z dnia 18 sierpnia 2009r. znak: GMKR.7331-54/09 :

1. *Zapis ustaleń otrzymuje brzmienie " lokalizację inwestycji celu publicznego polegającej na przebudowie skrzyżowania ul. Młynarskiej i XXX-lecia wraz z budową dróg i infrastruktury technicznej w obrębie Placu Ks. Sudzińskiego w Nidzicy w obrębie nr 5 na działkach nr 54/6, 193/32, 193/31, 197/1, 86/2, 84, 55/2, 56/1, 193/14, 3/3 oraz w obrębie nr 6 na działkach nr 10/1 i 10/2 ".*
2. *Traci moc załącznik nr 1 do w/w decyzji w miejsce jego wprowadza się nowy załącznik będący integralną częścią niniejszej decyzji.*
3. *Pozostałe warunki pozostają bez zmian.*

### Uzasadnienie

ARKAS-PROJEKT Pracownia Projektowo-Konsultingowa ul. Grunwaldzka 18A, 10-124 Olsztyn wystąpiła o zmianę w/w decyzji w zakresie przebiegu projektowanej inwestycji .

Decyzja w całości uwzględnia żądanie strony oraz nie narusza interesów osób trzecich, dlatego orzeczono jak w sentencji

Od niniejszej decyzji służy odwołanie za pośrednictwem Burmistrza Nidzicy do Samorządowego Kolegium Odwoławczego w Olsztynie, w terminie 14 dni od daty otrzymania decyzji.



Z up. BURMISTRZA  
mgr inż. Piotr Romanuk  
KIEROWNIK  
WYDZIAŁU GOSPODARKI MIENIEM  
KOMUNALNYM I ROLNICTWA

#### Otrzymują:

1. ARKAS-PROJEKT  
ul. Grunwaldzka 18A,  
10-124 Olsztyn  
2.a/a

Decyzja niniejsza jako zgodna z żądaniem stron uprawomocniła się  
w dniu 27.11.2009r.  
na podstawie art. 130 § 4 kpa

URZĄD MIEJSKI  
13-100 Nidzica, Pl. Wolności 1  
WYDZIAŁ GOSPODARKI MIENIEM  
KOMUNALNYM I ROLNICTWA  
tel. (089) 625-07-10 fax 625-07-11

podpis .....  
INSPEKTOR  
do planowania przestrzennego  
mgr inż. Teresa Roman

**POZWOLENIE nr...620.../2009**

IZNR(WM)-416/12-28/09

Olsztyn, dnia 04.08.2009 r.

Na podstawie art. 36 ust. 1 pkt 1 oraz ust. 5, art. 89 ust. 2 Ustawy z dnia 23 lipca 2003 r. o ochronie zabytków i opiece nad zabytkami (Dz. U. Nr 162, poz. 1568 z późniejszymi zmianami) oraz § 5 ust. 1, 2, 4 rozporządzenia Ministra Kultury z dnia 9 czerwca 2004 r. w sprawie prowadzenia prac konserwatorskich, restauratorskich, robót budowlanych, badań konserwatorskich i architektonicznych, a także innych działań przy zabytku wpisanym do rejestru zabytków oraz badań archeologicznych i poszukiwań ukrytych lub porzuconych zabytków ruchomych (Dz. U. z 2004 r., Nr 150, poz. 1579) w związku z art. 104 Ustawy z dnia 14 czerwca 1960 r. – kodeks postępowania administracyjnego (tekst jednolity – Dz. U. z 2000 r., Nr 98, poz. 1071 z późniejszymi zmianami),

**po rozpatrzeniu wniosku:**

„Arkas-Projekt” Pracowni Projektowo Konsultingowej, ul. Grunwaldzka 18 A, 10-124 Olsztyn, upoważnionej do występowania w imieniu inwestora Gminy Nidzica, Pl. Wolności 1, 13-100 Nidzica  
**z dnia:** 02.07.2009 r., (data wpływu), znak: 1979-PWY/GDA/2008, uzupełnionego w dniu 21.07.2009 r. w związku z pismem z dnia 17.07.2009 r., znak: IZNR(WM)416/12-27/09

**o wydanie:** pozwolenia na prowadzenie robót budowlanych polegających na przebudowie skrzyżowania ulic Młynarskiej i XXX-lecia wraz z budową dróg i infrastruktury technicznej w obrębie Placu Ks. Sudzińskiego w Nidzicy

**oraz po ocenie danych przedstawionych we wniosku i załącznikach do niego**

1. Nidzica – Studium historyczne układu komunikacyjnego dla fragmentu starego miasta, część północno-zachodnia, między rynkiem, kościołem i północno-zachodnią kurtyną murów miejskich oraz obszar na przedpołu murów; Opracowanie: dr Jacek Wysocki; Biedowo 2009 r.
2. Projekt budowlany: Przebudowa skrzyżowania ulic Młynarskiej i XXX-lecia wraz z budową dróg i infrastruktury technicznej w obrębie Placu ks. Sudzińskiego w Nidzicy; Obręby i nr ewidencyjne działek: obręb 5, dz. nr 3/3, 54/6, 55/2, 68, 56/1, 83, 84, 197/1, 193/31, 193/32, obręb 6, dz. nr 10/1, 10/2; Nazwa i adres inwestora: Gmina Nidzica, Plac Wolności 1, 13-100 Nidzica; Opracowanie projektu: „Arkas-Projekt” Pracownia Projektowo Konsultingowa, ul. Grunwaldzka 18 A, 10-124 Olsztyn; Czerwiec, 2009 r.

**WARMIŃSKO-MAZURSKI  
WOJEWÓDZKI KONSERWATOR ZABYTKÓW  
udziela pozwolenia**

na prowadzenie robót budowlanych polegających na przebudowie skrzyżowania ulic Młynarskiej i XXX-lecia wraz z budową dróg i infrastruktury technicznej w obrębie Placu ks. Sudzińskiego w Nidzicy, zgodnie z w/w dokumentacją oraz pod poniższymi warunkami

**Warunki pozwolenia:**

- I. Wojewódzki Konserwator Zabytków zobowiązuje Wnioskodawcę do:
  - a. zawiadomienia o faktycznym terminie rozpoczęcia i zakończenia prac;
  - b. **prowadzenia wszystkich prac ziemnych związanych z przedmiotową inwestycją pod stałym nadzorem archeologicznym;**
  - c. uzyskanie odrębnego pozwolenia na badania archeologiczne polegające na stałym nadzorze archeologicznym podczas prowadzenia prac ziemnych związanych z przedmiotową inwestycją
  - d. dostarczenia danych osobowych i adresowych uprawnionej osoby kierującej robotami budowlanymi niezwłocznie po zakończeniu procedury przetargowej.
  - e. zabezpieczenia przed zniszczeniem odkrytych w trakcie prac reliktyw architektonicznych i przeprowadzenia w tym celu prac konserwatorskich tychże reliktyw (po zatwierdzeniu przez WKZ zakresu w/w prac odrębną decyzją);
  - f. niezwłocznego zawiadomienia o wszelkich zagrożeniach lub nowych okolicznościach ujawnionych w trakcie prowadzenia w/w robót budowlanych.

- II. Odbioru częściowego i końcowego wykonywanych prac należy dokonywać z udziałem pracownika tut. Urzędu.
- III. Robotami budowlanymi może kierować osoba, która posiada odpowiednie uprawnienia budowlane określone przepisami ustawy Prawo Budowlane oraz odbyła co najmniej 2-letnią, udokumentowaną praktykę zawodową na budowie przy zabytkach nieruchomości (§8.1. rozporządzenia Ministra Kultury z dnia 9 czerwca 2004r.).
- IV. Powyższe warunki, jako warunki pod jakimi zostaje wydane niniejsze pozwolenie, powinny zostać wpisane do decyzji o pozwoleniu na budowę.

#### UZASADNIENIE

Przedmiotowa inwestycja, związana z przebudową skrzyżowania ulic Młynarskiej i XXX-lecia wraz z budową dróg i infrastruktury technicznej w obrębie Placu Ks. Sudzińskiego w Nidzicy, dotyczy średniowiecznego zespołu staromiejskiego w Nidzicy, objętego ochroną prawną w oparciu o art. 7 pkt 1 ustawy z dnia 23 lipca 2003 r. o ochronie zabytków i opiece nad zabytkami, na podstawie decyzji z dnia 30.12.1957 r., wpisującej zespół do rejestru zabytków woj. warmińsko-mazurskiego (zgodnie z *sentencją w/w decyzji obszar w granicach 50-100 m od zewnętrznej linii przebiegu dawnych obwarowań miejskich i zamkowych*) oraz nawarstwień kulturowych Nidzicy, wpisanych do rejestru zabytków decyzją WKZ z dnia 31.08.1992 r. Zgodnie z art. 36 przytoczonej powyżej ustawy o ochronie zabytków i opiece nad zabytkami wszelkie prace prowadzone przy obiekcie wpisanym do rejestru zabytków oraz w jego otoczeniu wymagają uzyskania pozwolenia WKZ. Dodatkowo wszelkie prace ziemne związane z przedmiotową inwestycją należy prowadzić **pod stałym nadzorem archeologicznym**, na który należy uzyskać odrębne pozwolenie W-M WKZ, zgodnie z art. 36 ust. 1 pkt 5 cytowanej wyżej ustawy z dnia 23 lipca 2003r. o ochronie zabytków i opiece nad zabytkami.

Ponieważ warunki konserwatorskie, które winny być spełnione podczas realizacji w/w inwestycji zostały zawarte w przedłożonej do uzgodnienia dokumentacji, należało orzec jak w sentencji.

\*

Od niniejszej decyzji służy stronom, na podstawie art. 127 Kpa, odwołanie do Ministra Kultury i Dziedzictwa Narodowego, które należy złożyć za pośrednictwem Wojewódzkiego Konserwatora Zabytków w Olsztynie w terminie 14 dni od daty doręczenia, zgodnie z art. 129 Kpa.

#### Pouczenie

Niniejsze pozwolenie może być cofnięte lub zmienione w razie ujawnienia, po jego wydaniu, nowych okoliczności, które mogą mieć wpływ na zakres prowadzenia wskazanych w pozwoleniu robót budowlanych.

Roboty budowlane wykonywane na podstawie przedmiotowego pozwolenia mogą zostać wstrzymane w razie stwierdzenia wykonywania ich w sposób odbiegający od zakresu i warunków określonych w pozwoleniu.

Uzyskanie pozwolenia WKZ na podjęcie robót budowlanych nie zwalnia z obowiązku uzyskania pozwolenia na budowę albo zgłoszenia, zgodnie z przepisami ustawy Prawo Budowlane.

*Wydanie niniejszego pozwolenia zwolnione jest z opłaty skarbowej zgodnie z art. 2 ustawy z dnia 16 listopada 2006 r. o opłacie skarbowej (Dz. U. z 2006 r. Nr 225, poz. 1635).*

Otrzymuje:

1. „Arkas-Projekt” Pracownia Projektowo Konsultingowa  
ul. Grunwaldzka 18 A, 10-124 Olsztyn,

Do wiadomości:

1. Urząd Miejski

Plac Wolności 1, 13-100 Nidzica

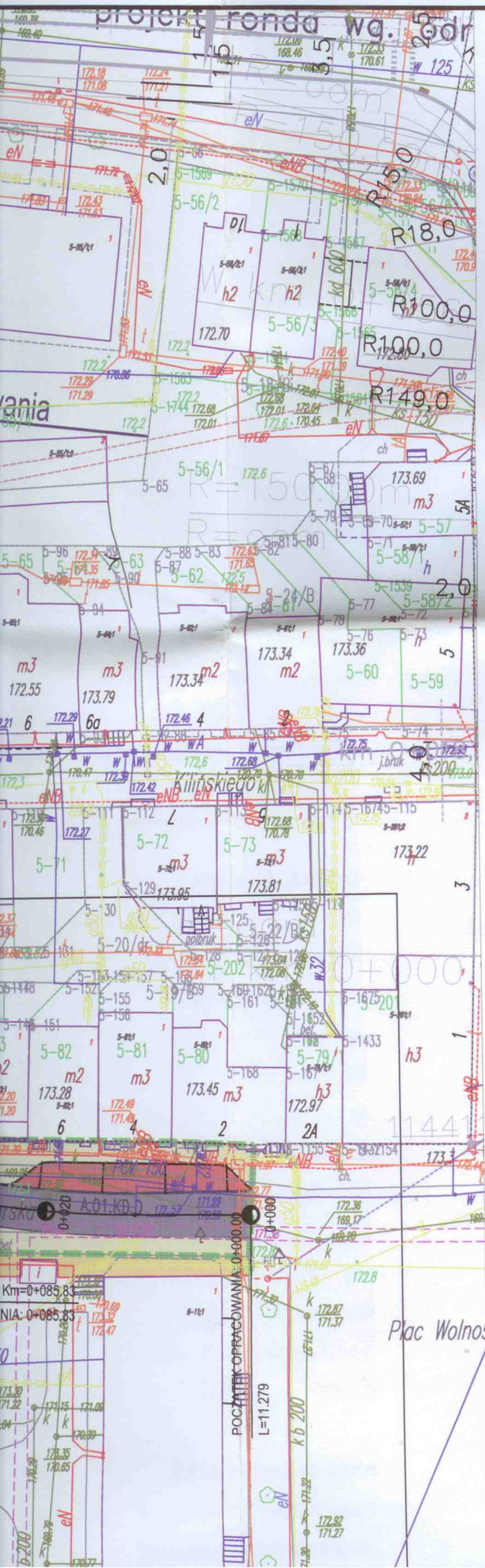
2. Starostwo Powiatowe w Nidzicy

ul. Traugutta 23, 13-100 Nidzica

3. a/a

Z up. Warmińsko-Mazurskiego  
Wojewódzkiego Konserwatora Zabytków  
**Marek Skolimowski**  
Główny Specjalista





**WOJEWÓDZKI URZĄD  
OCHRONY ZABYTKÓW**  
w Olsztynie  
10-076 Olsztyn, ul. Podwale 1  
tel. 089 521 85 30. fax 089 521 85 49

Załącznik graficzny do pozwolenia 620/2009  
WUOZ 52ND/WM/4.16/09/18/09  
Olsztyn, dn. 04.08.2009r. *Wolga*

**LEGENDA:**

-  granica inwestycji
-  jezdnia z kostki betonowej
-  jezdnia z kostki kamiennej
-  pas z materiału ceramicznego
-  chodnik z kostki bet.
-  chodnik istniejący
-  zatoki i zjazdy z kostki bet.
-  ciąg pieszo - jezdny z kostki bet.
-  zieleń
-  chodniki planowane w II etapie
-  droga planowana w II etapie
-  zatoki planowane w II etapie

Inwestor:



Gmina Nidzica  
ul. Plac Wolności 1 13-100 Nidzica,

Jednostka projektowa:



**"ARKAS-PROJEKT"**  
Pracownia Projektowo Konsultingowa  
10-124 Olsztyn, ul. Grunwaldzka 18A  
tel. (089) 533 45 00 fax (089) 533 45 10

Nidzica dnia 21.08.2009r.

## OPINIA NR ZUD - 166/2009 uzgodnienia dokumentacji projektowej

**Przedmiot uzgodnienia:** przebudowa skrzyżowania ul. Młynarskiej i XXX-lecia wraz z budową dróg infrastruktury technicznej w obrębie Placu Ks. Studzińskiego w Nidzicy a budowa fragmentów sieci wodociągowej, kanalizacji deszczowej, sieci elektroenergetycznej i sieci telekomunikacyjnej oraz jednego przyłącza gazowego na dz. Obr. 5 – 197/1,193/32,193/31,55/2,54/6,84,3/3,54/4, 54/5,199,14,193/23,89/1,86/2,56/1,68,193/14,193/33,193/34 i Obr. 6 – 10/1,10/2 i 1 Nidzica.

**Lokalizacja obiektu:** dz. Obr. 5 – 197/1,193/32,193/31,55/2,54/6,84,3/3,54/4, 54/5,199,14,193/23,89/1,86/2,56/1,68,193/14,193/33,193/34 i Obr. 6 – 10/1,10/2 i 1 Nidzica.

**Oznaczenie arkusza mapy:** 232.441.183.1 i 232.441.174.2..

**Data wpływu zgłoszenia do Zespołu:** 18.08.2009r.

**Wnioskodawca:** „ARKAS – PROJEKT” Pracownia Projektowo-Konsultingowa Katarzyna Manikało – Obiedzińska 10 – 124 Olsztyn ul. Grunwaldzka 18A.

**Nazwa jednostki projektowej:** „ARKAS – PROJEKT” Pracownia Projektowo-Konsultingowa Katarzyna Manikało – Obidzińska 10 – 124 Olsztyn ul. Grunwaldzka 18A.

**Autor opracowania:** mgr inż. Arkadiusz Obidziński

**Inwestor:** Gmina Nidzica ul. Plac Wolności 1 13-100 Nidzica.

### ZESPÓŁ UZGADNIANIA DOKUMENTACJI PROJEKTOWEJ

w składzie:

Lucyna Taizja Gołaszewska	- przewodniczący
Agnieszka Szczepkowska	- członek
Tomasz Korzeniowski	- członek
Małgorzata Kaszubowska	- członek

na posiedzeniu w dniu 19.08.2009r. **uzgadnia** budowa fragmentów sieci wodociągowej, kanalizacji deszczowej, sieci elektroenergetycznej i sieci telekomunikacyjnej oraz jednego przyłącza gazowego na przebudowywanych ulicach Młynarska, XXX-lecia i Placu Ks. Studzińskiego z uwzględnieniem niżej wymienionych uwag i zaleceń.

**Podstawa prawna uzgodnienia:**

Ustawa z dnia 17 maja 1989r. Prawo Geodezyjne i Kartograficzne art.27 ust.2 pkt1, art.28 ust.1(Dz.U.nr 30 poz.163 z późn. zmianami), Rozporządzenie Ministra Rozwoju Regionalnego i Budownictwa z dnia 2 kwietnia 2001r. (Dz.U.nr 38 poz.455) w sprawie geodezyjnej Ewidencji sieci uzbrojenia terenu oraz zespołów uzgadniania dokumentacji projektowej.

**UWAGI:**

Opinia niniejsza nie obejmuje uzgodnień dotyczących:

- 1.Zajęcia pasa drogowego art. 40 ustawy „o drogach publicznych” z 21.03.85Dz.U.nr 14 poz.60 z późn. zm.
- 2.Zachowania właściwych odległości obiektów budowlanych od zewnętrznej krawędzi drogi /art.43/.
- 3.Przestrzegania przepisów Rozp. Min. Transp. i Gospod. Wodnej z dn.02.03.99/Dz. U .nr 43 poz.430/ w powyższych sprawach należy dokonać uzgodnień z właściwym zarządcą dróg.
- 4.Kolizji z urządzeniami melioracji szczegółowych i podstawowych, które nie wchodzą w skład sieci uzbrojenia terenu

## Uwagi do Protokołu z posiedzenia Zespołu Uzgadniania Dokumentacji Projektowej

1. Odległości projektowanych sieci uzbrojenia terenu od istniejącej infrastruktury TP oraz jej zabezpieczenie na skrzyżowaniach i zbliżeniach wykonać zgodnie z ROZPORZĄDZENIEM MINISTRA INFRASTRUKTURY z dnia 26 października 2005 r. w sprawie warunków technicznych, jakim powinny odpowiadać telekomunikacyjne obiekty budowlane i ich usytuowanie.
1. Na 14 dni przed rozpoczęciem budowy powiadomić **bezwzględnie** (pisemnie) TP Techniczna Obsługa Klienta, Dział Współpracy z Partnerami Technicznymi (10 – 449 Olsztyn, ul. Piłsudskiego 63 A) w celu wytyczenia trasy infrastruktury TP, nadzorowania prac oraz odbioru wykonanych skrzyżowań i zbliżeń.
2. Wszystkie prace zanikowe należy **bezwzględnie** zgłaszać do odbioru Kazimierz Dembowski Działdowo ul. Poczтовая 13 tel. 0-503196546

3. ....  
.....  
.....  
.....

Marek Piotrowski

Dział Zarządzania Zasobami Fizycznymi Sieci

ZGODNOŚĆ KSEROKOPII  
Z ORYGINAŁEM  
stwierdzam

21.08.2009  
data

podpis

Z up. STAROSTY

inż. Lucyna Grodzewska  
Przewodniczący Zespołu

/art.2 pkt11 ustawy<sup>2</sup> prawo g i k<sup>2</sup>/ i należy je uzgodnić z Zarządem Melioracji i Urządzeń Wodnych Województwa Warmińsko-Mazurskiego Rejonowy Oddział w Nidzicy.

#### ZALECENIA:

1. Przestrzegać bezwzględnie uzgodnień branżowych uzyskanych wcześniej.
2. Zastosować się do uzgodnienia 07/RTE/2009 z dnia 13.03.2009r. Rejonu Energetycznego Szczytno.
3. Telekomunikacja Polska S.A. uzgodnienie nr. 40303/2009 z dnia 19.08.2009r. – tekst w załączniku do niniejszej opinii – w załączeniu.
4. Miejskie wodociągi i Kanalizacja Sp z o. o. w Nidzicy ul. Kolejowa 17C uzgadniają z uwagą – w opisie projektu umieścić likwidację przyłącza wodnego i kanalizacyjnego do likwidowanego budynku przy ul. Młynarskiej na dz. nr 5-84 w Nidzicy
5. Zespół Uzgadniania Dokumentacji Projektowej nie ponosi odpowiedzialności za kolizje z przewodami i urządzeniami infrastruktury technicznej, z obiektami budowlanymi, zielenią wysoką i pomnikami przyrody nie wykazanymi na mapie opracowanego projektu.
6. W przypadku lokalizacji projektowanej sieci oraz urządzeń na granicy nieruchomości inwestor jest zobowiązany na własny koszt dokonać wznowienia zniszczonych podczas prac ziemnych znaków granicznych, przez jednostkę wykonawstwa geodezyjnego posiadającą stosowne uprawnienia.
7. Urządzenia podziemne i naziemne winny być wytyczone przez jednostki wykonawstwa geodezyjnego.
8. Wszystkie urządzenia podziemne podlegają inwentaryzacji powykonawczej przed zasypaniem na zlecenie i koszt inwestora.
9. Opinia jest ważna z załącznikiem graficznym posiadającym klauzulę uzgodnienia.
10. Każda zmiana w projekcie podlega ponownemu uzgodnieniu.

Z up. STAROSTY

inż. Lucyna Gołaszewska  
Przewodniczący Zespołu

1. Uzgodnienie zachowuje ważność przez okres 3 lat od wydania opinii, chyba że inwestor uzyskał zgodę na jego przedłużeniu.
2. Uzgodnienie traci ważność w wypadku, gdy:
  - a / Inwestor nie zrealizował projektu w okresie 3 lat.
  - b / Decyzja o ustaleniu lokalizacji inwestycji, o zatwierdzeniu planu realizacyjnego lub o pozwoleniu na budowę została zmieniona lub uchylona.
  - c / Inwestor nie uzyskał zgody na przedłużenie okresu ważności.
  - d / Dokonano zmiany miejscowego planu zagospodarowania przestrzennego

**NIE PODLEGA OPŁACIE SKARBOWEJ**  
na podstawie art.3 ustawy z dnia  
16.XI.2006 r. o opłacie skarbowej  
(Dz.U. z 2006 r. Nr 225, poz. 1635)

**STAROSTA NIDZICKI**  
**POWIATOWY OŚRODEK DOKUMENTACJI GEODEZYJNEJ I KARTOGRAFICZNEJ**  
 13-100 Nidzica, ul. Gisztyńska 28

**ZESPÓŁ UZGADNIANIA DOKUMENTACJI PROJEKTOWEJ**

Na podstawie art. 28 ust. 1 ustawy z dnia 17 maja 1999 r. - Prawo geodezyjne i kartograficzne (Dz. U. z 2000 r. Nr 100, poz. 1086 i Nr 120, poz. 1206) uzgodniono usytuowanie projektowanych sieci uzbrojenia terenu

*audat fragmentu sieci wodociągowej kanalizacyjnej desnowej, sieci elektroenergetycznej i sieci telekomunikacyjnej oraz jednego przyłączy gazowego*

*[wyszczególnienie uzgadnianych sieci uzbrojenia terenu]*

Uzgodniono usytuowanie sieci uzbrojenia terenu podlega wyliczeniu i geodezyjnej inwentaryzacji powykonawczej przez jednostki uprawnione do wykonywania prac geodezyjnych.

W razie niezgodności realizacji sieci uzbrojenia terenu z uzgodnionym projektem inwestor zobowiązany jest przedłożyć mapę z wynikami pomiarów powykonawczych właściwemu organowi administracji architektoniczno-budowlanej.

Uzgodnienie usytuowania projektowanych sieci uzbrojenia terenu zachowuje ważność przez okres 3 lat od dnia wydania opinii w sprawie uzgadniania usytuowania projektowanych sieci uzbrojenia terenu. Uzgodnienie traci ważność w przypadku, w którym mowa w § 13 rozporządzenia Ministra Rozwoju Regionalnego i Budownictwa z dnia 2 kwietnia 2001 r. w sprawie geodezyjnej ewidencji sieci uzbrojenia terenu oraz zespołów uzgadniania dokumentacji projektowej (Dz. U. Nr 38, poz. 455).

209-166/2009  
 /sygn. opinii/

Nidzica 21.08.2009  
 /miejsce i data/

**Z up. STAROSTY**

inż. Lucyna Boleszewska  
 /pod. Przewodnicząca Zespołu/

Gmina Nidzica  
 ul. Plac Wolności 1 13-100 Nidzica

"ARKAS-PROJEKT"  
 Pracownia Projektowo-Konsultingowa  
 ul. Gisztyńska 28  
 13-100 Nidzica  
 tel. (+48) 532 42 00 fax (+48) 532 42 10

W przypadku zażalenia na decyzję administracyjną, należy zgłosić zażalenie do Prezesa Urzędu Ochrony Konkurencji i Konsumentów w terminie 14 dni od dnia wydania decyzji.

Nidzica dnia 16.09.2009r.

## OPINIA NR ZUD - 175/2009 uzgodnienia dokumentacji projektowej

Przedmiot uzgodnienia: przebudowa skrzyżowania ul. Młynarskiej i XXX-lecia wraz z budową dróg infrastruktury technicznej w obrębie Placu Ks. Studzińskiego w Nidzicy a zmiana trasy sieci elektroenergetycznej na dz. Obr. 5 – 197/1,193/32, 193/31,55/2,54/6,84,3/3,54/4,54/5,199,14,193/23,89/1,86/2,56/1,68,193/14, 193/33,193/34 i Obr. 6 – 10/1,10/2 i 1 Nidzica.

Lokalizacja obiektu: dz. Obr. 5 – 197/1,193/32,193/31,55/2,54/6,84,3/3,54/4, 54/5,199,14,193/23,89/1,86/2,56/1,68,193/14,193/33,193/34 i Obr. 6 – 10/1,10/2 i 1 Nidzica.

Oznaczenie arkusza mapy: 232.441.183.1 i 232.441.174.2..

Data wpływu zgłoszenia do Zespołu: 08.09.2009r.

Wnioskodawca: „ARKAS – PROJEKT” Pracownia Projektowo-Konsultingowa Katarzyna Manikało – Obiedzińska 10 – 124 Olsztyn ul. Grunwaldzka 18A.

Nazwa jednostki projektowej: „ARKAS – PROJEKT” Pracownia Projektowo-Konsultingowa Katarzyna Manikało – Obidzińska 10 – 124 Olsztyn ul. Grunwaldzka 18A.

Autor opracowania: mgr inż. Arkadiusz Obidziński

Inwestor: Gmina Nidzica ul. Plac Wolności 1 13-100 Nidzica.

### ZESPÓŁ UZGADNIANIA DOKUMENTACJI PROJEKTOWEJ

w składzie:

Lucyna Taizja Gołaszewska	- przewodniczący
Agnieszka Szczepkowska	- członek
Tomasz Korzeniowski	- członek
Małgorzata Kaszubowska	- członek

na posiedzeniu w dniu 09.09.2009r. **uzgadnia** zmianę trasy sieci elektroenergetycznej na przebudowywanych ulicach Młynarska, XXX - lecia i Placu Ks. Studzińskiego do opinii ZUD – 166/2009 z dnia 21.08.2009r. z uwzględnieniem niżej wymienionych uwag i zaleceń.

Podstawa prawna uzgodnienia:

Ustawa z dnia 17 maja 1989r. Prawo Geodezyjne i Kartograficzne art.27 ust.2 pkt1, art.28 ust.1(Dz.U.nr 30 poz.163 z późn. zmianami), Rozporządzenie Ministra Rozwoju Regionalnego i Budownictwa z dnia 2 kwietnia 2001r. (Dz.U.nr 38 poz.455) w sprawie geodezyjnej Ewidencji sieci uzbrojenia terenu oraz zespołów uzgadniania dokumentacji projektowej.

#### UWAGI:

Opinia niniejsza nie obejmuje uzgodnień dotyczących:

- 1.Zajęcia pasa drogowego art. 40 ustawy „o drogach publicznych” z 21.03.85Dz.U.nr 14 poz.60 z późn. zm.
- 2.Zachowania właściwych odległości obiektów budowlanych od zewnętrznej krawędzi drogi /art.43/.
- 3.Przestrzegania przepisów Rozp. Min. Transp. i Gospod. Wodnej z dn.02.03.99/Dz. U .nr 43 poz.430/ w powyższych sprawach należy dokonać uzgodnień z właściwym zarządcą dróg.
- 4.Kolizji z urządzeniami melioracji szczegółowych i podstawowych, które nie wchodzą w skład sieci uzbrojenia terenu /art.2 pkt11 ustawy” prawo g i k”/ i należy je uzgodnić z Zarządem Melioracji i Urzędzeń Wodnych Województwa Warmińsko-Mazurskiego Rejonowy Oddział w Nidzicy.

#### ZALECENIA:

1. Przestrzegać bezwzględnie uzgodnień branżowych uzyskanych wcześniej.
2. Telekomunikacja Polska S.A. uzgodnienie nr. 44179/2009 z dnia 09.09.2009r. – uzgodniono bez uwag.
3. Zespół Uzgadniania Dokumentacji Projektowej nie ponosi odpowiedzialności za kolizje z przewodami i urządzeniami infrastruktury technicznej, z obiektami budowlanymi, zielenią wysoką i pomnikami przyrody nie wykazanymi na mapie opracowanego projektu.
4. W przypadku lokalizacji projektowanej sieci oraz urządzeń na granicy nieruchomości inwestor jest zobowiązany na własny koszt dokonać wznowienia zniszczonych podczas prac ziemnych znaków granicznych, przez jednostkę wykonawstwa geodezyjnego posiadającą stosowne uprawnienia.
5. Urządzenia podziemne i naziemne winny być wytyczone przez jednostki wykonawstwa geodezyjnego.
6. Wszystkie urządzenia podziemne podlegają inwentaryzacji powykonawczej przed zasypaniem na zlecenie i koszt inwestora.
7. Opinia jest ważna z załącznikiem graficznym posiadającym klauzulę uzgodnienia.
8. Każda zmiana w projekcie podlega ponownemu uzgodnieniu.

Z up. STAROSTA

inż. Lucyna Gołaszewska  
Przewodniczący Zespołu

1. Uzgodnienie zachowuje ważność przez okres 3 lat od wydania opinii, chyba że inwestor uzyskał zgodę na jego przedłużenie.
2. Uzgodnienie traci ważność w wypadku, gdy:
  - a / Inwestor nie zrealizował projektu w okresie 3 lat.
  - b / Decyzja o ustaleniu lokalizacji inwestycji, o zatwierdzeniu planu realizacyjnego lub o pozwoleniu na budowę została zmieniona lub uchylona.
  - c / Inwestor nie uzyskał zgody na przedłużenie okresu ważności.
  - d / Dokonano zmiany miejscowego planu zagospodarowania przestrzennego

**NIE PODLEGA OPLACIE SKARBOWI!**  
na podstawie art.3 ustawy z dnia  
16.XI.2006 r. o opłacie skarbowej  
(Dz.U. z 2006 r. Nr 225, poz. 1635)

**STAROSTA NIDZICKI**  
**POWIATOWY OŚRODEK DOKUMENTACJI GEODEZYJNEJ I KARTOGRAFICZNEJ**  
**13-100 Nidzica, ul. Olsztyńska 28**

**ZESPÓŁ UZGADNIANIA DOKUMENTACJI PROJEKTOWEJ**

Na podstawie art. 28 ust. 1 ustawy z dnia 17 maja 1998 r. - Prawo geodezyjne i kartograficzne (Dz.U. z 2000 r. Nr 100, poz. 1086 [Nr 120, poz. 1268]) uzgodniono, usytuowanie projektowanych sieci uzbrojenia terenu przewidzianych skrajną ul. Węgrowską i XXX-lecia wraz z budową drogi infrastruktury technicznej w obszarze Placu Ks. Studzińskiego w Nidzicy a zmiana trasy sieci S-N do opinii ZUD - 166/2009 z dnia 21.08.2009. z uwzględnieniem więcej wymienionych uwag i założeń.

Uzgodnione usytuowanie sieci uzbrojenia terenu podlega wytyczeniu i geodezyjnej inwentaryzacji wykonawczej przez jednostki uprawnione do wykonywania prac geodezyjnych.

W razie niezgodności realizacji sieci uzbrojenia terenu z uzgodnionym projektem Inwestor zobowiązany jest przedłożyć mapę z wynikami pomiarów powykonawczych właściwemu organowi administracji architektoniczno-budowlanej.

Uzgodnienie usytuowania projektowanych sieci uzbrojenia terenu zachowuje ważność przez okres 3 lat od dnia wydania opinii w sprawie uzgadniania usytuowania projektowanych sieci uzbrojenia terenu. Uzgodnienie traci ważność w przypadku, o którym mowa w § 13/ rozporządzenia Ministra Rozwoju Regionalnego i Budownictwa z dnia 2 kwietnia 2001 r. w sprawie geodezyjnej ewidencji sieci uzbrojenia terenu oraz zespołów uzgadniania dokumentacji projektowej (Dz.U. Nr 38, poz. 455).

**Z up. STAROSTY**

ZUD-175/2009

inż. Lucyna Głuszewska  
Przewodniczący Zespołu

Nidzica, 16.09.2009

/ miejscowość i data /

/ podpis przewodniczącego zespołu /



Nidzica dnia 19.10.2009r.

## OPINIA NR ZUD - 203/2009 uzgodnienia dokumentacji projektowej

Przedmiot uzgodnienia: przebudowa skrzyżowania ul. Młynarskiej i XXX-lecia wraz z budową dróg infrastruktury technicznej w obrębie Placu Ks. Studzińskiego w Nidzicy a druga zmiana trasy sieci elektroenergetycznej na dz. Obr. 5 – 197/1,193/32, 193/31,55/2,54/6,84,3/3,54/4,54/5,199,14,193/23,89/1,86/2,56/1,68,193/14, 193/33,193/34 i Obr. 6 – 10/1,10/2 i 1 Nidzica.

Lokalizacja obiektu: dz. Obr. 5 – 197/1,193/32,193/31,55/2,54/6,84,3/3,54/4, 54/5,199,14,193/23,89/1,86/2,56/1,68,193/14,193/33,193/34 i Obr. 6 – 10/1,10/2 i 1 Nidzica.

Oznaczenie arkusza mapy: 232.441.183.1 i 232.441.174.2..

Data wpływu zgłoszenia do Zespołu: 13.10.2009r.

Wnioskodawca: „ARKAS – PROJEKT” Pracownia Projektowo-Konsultingowa Katarzyna Manikało – Obiedzińska 10 – 124 Olsztyn ul. Grunwaldzka 18A.

Nazwa jednostki projektowej: „ARKAS – PROJEKT” Pracownia Projektowo-Konsultingowa Katarzyna Manikało – Obidzińska 10 – 124 Olsztyn ul. Grunwaldzka 18A.

Autor opracowania: mgr inż. Arkadiusz Obidziński

Inwestor: Gmina Nidzica ul. Plac Wolności 1 13-100 Nidzica.

### ZESPÓŁ UZGADNIANIA DOKUMENTACJI PROJEKTOWEJ

w składzie:

Lucyna Taizja Gołaszewska	- przewodniczący
Agnieszka Szczepkowska	- członek
Tomasz Korzeniowski	- członek
Małgorzata Kaszubowska	- członek

na posiedzeniu w dniu 14.10.2009r. **uzgadnia** drugą zmianę trasy sieci elektroenergetycznej na przebudowywanych ulicach Młynarska, XXX - lecia i Placu Ks. Studzińskiego do opinii ZUD – 166/2009 z dnia 21.08.2009r. i opinii ZUD- 175/2009 z dnia 16.09.2009r.z uwzględnieniem niżej wymienionych uwag i zaleceń.

Podstawa prawna uzgodnienia:

Ustawa z dnia 17 maja 1989r. Prawo Geodezyjne i Kartograficzne art.27 ust.2 pkt1, art.28 ust.1(Dz.U.nr 30 poz.163 z późn. zmianami), Rozporządzenie Ministra Rozwoju Regionalnego i Budownictwa z dnia 2 kwietnia 2001r. (Dz.U.nr 38 poz.455) w sprawie geodezyjnej Ewidencji sieci uzbrojenia terenu oraz zespołów uzgadniania dokumentacji projektowej.

#### UWAGI:

Opinia niniejsza nie obejmuje uzgodnień dotyczących:

- 1.Zajęcia pasa drogowego art. 40 ustawy „o drogach publicznych” z 21.03.85Dz.U.nr 14 poz.60 z późn. zm.
- 2.Zachowania właściwych odległości obiektów budowlanych od zewnętrznej krawędzi drogi /art.43/.
- 3.Przestrzegania przepisów Rozp. Min. Transp .i Gospod. Wodnej z dn.02.03.99/Dz. U .nr 43 poz.430/ w powyższych sprawach należy dokonać uzgodnień z właściwym zarządcą dróg.
- 4.Kolizji z urządzeniami melioracji szczegółowych i podstawowych, które nie wchodzi w skład sieci uzbrojenia terenu /art.2 pkt11 ustawy” prawo g i k”/ i należy je uzgodnić z Zarządem Melioracji i Urządzeń Wodnych Województwa Warmińsko-Mazurskiego Rejonowy Oddział w Nidzicy.

## ZALECENIA:

1. Przestrzegać bezwzględnie uzgodnień branżowych uzyskanych wcześniej.
2. Telekomunikacja Polska S.A. uzgodnienie nr. 44179/2009 z dnia 09.09.2009r. – uzgodniono bez uwag.
3. Zachować zgodnie z normą odległości od gazociągów i o rozpoczęciu robót Powiadomić Punkt Dystrybucji Gazu w Nidzicy ul. Rataja 1A.
4. Zespół Uzgadniania Dokumentacji Projektowej nie ponosi odpowiedzialności za kolizje z przewodami i urządzeniami infrastruktury technicznej, z obiektami budowlanymi, zielenią wysoka i pomnikami przyrody nie wykazanymi na mapie opracowanego projektu.
5. W przypadku lokalizacji projektowanej sieci oraz urządzeń na granicy nieruchomości inwestor jest zobowiązany na własny koszt dokonać wznowienia zniszczonych podczas prac ziemnych znaków granicznych, przez jednostkę wykonawstwa geodezyjnego posiadającą stosowne uprawnienia.
6. Urządzenia podziemne i naziemne winny być wytyczone przez jednostki wykonawstwa geodezyjnego.
7. Wszystkie urządzenia podziemne podlegają inwentaryzacji powykonawczej przed zasypaniem na zlecenie i koszt inwestora.
8. Opinia jest ważna z załącznikiem graficznym posiadającym klauzulę uzgodnienia.
9. Każda zmiana w projekcie podlega ponownemu uzgodnieniu.

**Z up. STAROSTA**

**inż. Lucyna Gołaszewska**  
Przewodnicząca Zespołu

1. Uzgodnienie zachowuje ważność przez okres 3 lat od wydania opinii, chyba że inwestor uzyskał zgodę na jego przedłużenie.
2. Uzgodnienie traci ważność w wypadku, gdy:
  - a / Inwestor nie zrealizował projektu w okresie 3 lat.
  - b / Decyzja o ustaleniu lokalizacji inwestycji, o zatwierdzeniu planu realizacyjnego lub o pozwoleniu na budowę została zmieniona lub uchylona.
  - c / Inwestor nie uzyskał zgody na przedłużenie okresu ważności.
  - d / Dokonano zmiany miejscowego planu zagospodarowania przestrzennego

**NIE PODLEGA OPŁACIE SKARBOWEJ**  
na podstawie art.3 ustawy z dnia  
16.XI.2006 r. o opłacie skarbowej  
(Dz.U. z 2006 r. Nr 225, poz. 1635)

STAROSTA NIDZICKI  
POWIATOWY OŚRODEK DOKUMENTACJI GEODEZYJNEJ I KARTOGRAFICZNEJ  
13-100 Nidzica, ul. Olsztyńska 28  
ZESPÓŁ UZGADNIANIA DOKUMENTACJI PROJEKTOWEJ

Na podstawie art. 28 ust.1 ustawy z dnia 17 maja 1988 r. Prawo geodezyjne i kartograficzne (Dz.U. z 2000 r. Nr 100, poz. 1086 i Nr 120, poz. 1268) uzgodniono usytuowanie projektowanych sieci uzbrojenia terenu *rebudowa ul. Młynarskiej, XXX-lecie, Plac Ks. Studzińskiego - druga zmiana trasy sieci elektroenergetycznej w drodze nr 54/6*

*/wyszczególnienie uzgadnianych sieci i uzbrojenia terenu/*  
Uzgodnione usytuowanie sieci uzbrojenia terenu podlega wytyczeniu i geodezyjnej inwentaryzacji powykonawczej przez jednostki uprawnione do wykonywania prac geodezyjnych.

W razie niezgodności realizacji sieci uzbrojenia terenu z uzgodnionym projektem inwestor zobowiązany jest przedłożyć mapę z wynikami pomiarów powykonawczych właściwemu organowi administracji architektoniczno-budowlanej.

Uzgodnienie usytuowania projektowanych sieci uzbrojenia terenu zachowuje ważność przez okres 3 lat od dnia wydania opinii w sprawie uzgadniania usytuowania projektowanych sieci uzbrojenia terenu. Uzgodnienie traci ważność w przypadku, o którym mowa w § 13 rozporządzenia Ministra Rozwoju Regionalnego i Budownictwa z dnia 2 kwietnia 2001 r. w sprawie geodezyjnej ewidencji sieci uzbrojenia terenu oraz zespołów uzgadniania dokumentacji projektowej (Dz. U. Nr 38, poz. 455).

ZUD-203/2009

*/sygn. opinii/*

Nidzica, 19.10.2009.

*/miejscowość i data/*

Z up. STAROSTY

*inż. Lucyna Gajda*  
*/podpis organu uzgadniania/*

G – 6223-6/09

## DECYZJA

Na podstawie art. 122 ust. 1 pkt 1, art. 123 ust 2, art. 127 ust. 1 i 3 oraz 6, art. 128, art. 131 i art. 140 ust. 1 ustawy z dnia 18 lipca 2001 r. – Prawo wodne ( tekst jedn. Dz. U. z 2005 r. Nr 239, poz. 2019 z późn. zm.) Rozporządzenia Ministra Środowiska z dnia 24 lipca 2006 r. w sprawie warunków, jakie należy spełnić przy wprowadzaniu ścieków do wód lub do ziemi, oraz w sprawie substancji szczególnie szkodliwych dla środowiska wodnego (Dz. U. Nr 137, poz. 984) oraz art. 104 ustawy z dnia 14 czerwca 1960 roku - Kodeks postępowania administracyjnego (tekst jedn. Dz. U. z 2000 r. Nr 98, poz. 1071, z późn. zm.), po rozpatrzeniu wniosku Pracowni Projektowo-Konsultingowej „ARKAS-PROJEKT”, ul.Grunwaldzka 18 a , 10-124 Olsztyn w sprawie wydania pozwolenia wodnoprawnego na odprowadzenie wód opadowych i roztopowych oczyszczonych z przebudowywanej ulicy Młynarskiej , XXX-lecia i Placu Sudzińskiego do istniejącej kanalizacji deszczowej.

### o r z e k a m:

1. Udzielić pozwolenia wodnoprawnego dla Gminy Nidzica , ul. Plac Wolności , 13-100 Nidzica na :

- odprowadzenie zamkniętym systemem kanalizacji deszczowej wód opadowych i roztopowych oczyszczonych :

a) do rzeki Wkry w km 245+304 jej biegu za pośrednictwem urządzeń wodnych istniejących tj. rowu R-3 i zlokalizowanego w jego skarpie wylotu brzegowego w ilości :

$$Q_{\max.} = 82,5 \text{ l/s}$$
$$Q_{\text{dśr}} = 13,4 \text{ m}^3/\text{d}$$

b) do rzeki Wkry w km 245+191 jej biegu za pośrednictwem urządzeń wodnych istniejących tj. Rowu R-2 i zlokalizowanego w jego skarpie wylotu brzegowego w ilości :

$$Q_{\max} = 33,5 \text{ l/s}$$
$$Q_{\text{dśr}} = 5,6 \text{ m}^3/\text{d}$$

Oczyszczone ścieki nie będą przekraczać następujących parametrów :

- zawiesina ogólna -100 mg / l
- substancje ropopochodne- 15 mg / l

2. Zobowiązać inwestora do:

a) Utrzymywania : sieci kanalizacji deszczowej , urządzeń oczyszczających wody opadowe w dobrym stanie technicznym.

b) Dokonywania eksploatacji urządzeń oczyszczających zgodnie z zaleceniami zawartymi w instrukcji obsługi i konserwacji tych urządzeń .

c) Przeprowadzania co najmniej 2 razy w roku przeglądów eksploatacyjnych urządzeń oczyszczających wraz z wykonaniem analizy pobranych próbek ścieków.

d) Zagospodarowania osadów ściekowych , w szczególności substancji ropopochodnych zgodnie z obowiązującymi przepisami prawa .

e) Informowania organu wydającego pozwolenie wodnoprawne o zmianach w sposobie i ilości wprowadzanych wód opadowych.

3. Zastrzega się, że : nieprzestrzeganie niniejszego pozwolenia może spowodować jego cofnięcie lub ograniczenie bez prawa do odszkodowania.
4. Decyzję niniejszą wydano w oparciu o „Operat wodnoprawny na przebudowę skrzyżowania ulic Młynarskiej i XXX-lecia wraz z budową dróg i infrastruktury technicznej w obrębie Placu Ks.Sudzińskiego w Nidzicy , opracowanego przez : mgr inż. Bartosza Szewczyka .
5. Pozwolenie wodnoprawne nie rodzi praw do nieruchomości i urządzeń wodnych koniecznych do jego realizacji oraz nie narusza prawa własności i uprawnień osób trzecich przysługujących wobec tych nieruchomości i urządzeń.
6. **Pozwolenie udziela się na okres 10 lat od dnia , w którym niniejsza decyzja stanie się ostateczna.**

## UZASADNIENIE

Postępowanie wszczęto na wniosek Pracowni Projektowo-Konsultingowej „ARKAS-PROJEKT”, ul.Grunwaldzka 18 a , 10-124 Olsztyn, w sprawie wydania pozwolenia wodnoprawnego na odprowadzenie wód opadowych i roztopowych oczyszczonych z przebudowywanej ulicy Młynarskiej , XXX-lecia i Placu Sudzińskiego do istniejącej kanalizacji deszczowej

Zainteresowane strony poinformowano o wszczętym postępowaniu , po czym nie zgłosiły żadnych uwag i wniosków.

W toku postępowania przeanalizowano załączony do wniosku „Operat wodnoprawny....”i ustalono , że dokumentacja spełnia wymagania określone dla tego rodzaju przedsięwzięcia.

Biorąc powyższe pod uwagę orzeczono jak w sentencji.

*Od niniejszej decyzji służy stronie prawo wniesienia odwołania do Dyrektora Regionalnego Zarządu Gospodarki Wodnej w Warszawie za moim pośrednictwem w terminie 14 dni od daty jego otrzymania.*

### Otrzymują:

1. „ARKAS-PROJEKT” Pracownia Projektowo- Konsultingowa  
ul. Grunwaldzka 18 a , 10-124 Olsztyn
2. Gmina Nidzica  
ul. Plac Wolności 1, 13-100 Nidzica
3. Regionalny Zarząd Gospodarki Wodnej  
Zarząd Zlewni Narwi w Dębem, 05-140 Serock
4. Zarząd Melioracji i Urządzeń Wodnych w Olsztynie  
Rejonowy Oddział w Nidzicy  
ul. Olsztyńska 28, 13-100 Nidzica
5. a/a.



Zup. STEROSTY

mgr inż. Iwona Cybanowicz  
KIEROWNIK WYDZIAŁU  
Geodezji, Gospodarki Nieruchomościami,  
Rolnictwa i Ochrony Środowiska

Decyzja niniejsza wobec niezłożenia  
w przewidzianym terminie odwołania  
uprawom. : : : :  
w dniu ..21.10.2009..  
i stała się ostateczna podpis

mgr inż. Wioletta  
Poliniewicz

STAROSTWO POWIATOWE  
13-100 Nidzica  
ul. Traugutta 23  
tel./fax 089-625-32-79

WPLYNETO  
dnia: 5.06.09  
podpis: *deonim.k.*

WPLYNETO  
dnia: 5.06.09  
Nidzica, dnia 30.06.2009 r.

G-6131-23/09

## DECYZJA

Na podstawie 84, 85, 86 ust.1 pkt.4, art.90 ustawy z dnia 16 kwietnia 2004 r. o ochronie przyrody ( Dz.U. Nr 92, poz. 880 z późn. zm. ) § 2 Rozporządzenia Ministra Środowiska z dnia 13 października 2004 r. w sprawie stawek opłat dla poszczególnych rodzajów i gatunków drzew ( Dz.U z 2004 r. Nr 228, poz. 2306 ) , Obwieszczenia Ministra Środowiska z dnia 14 października 2008 r. w sprawie stawek za usunięcie drzew i krzewów oraz kar za zniszczenie zieleni na rok 2009 r. ( M.P. z 2008 r. Nr 82, poz. 725 ) oraz art. 104 ustawy z dnia 14 czerwca 1960 r. – Kodeks postępowania administracyjnego ( Dz.U. z 2000 r. Nr 98, poz. 1071 z zm. ) po rozpatrzeniu wniosku „ Arkas – Projekt ” Pracowni Projektowo Konsultingowej z siedzibą w Olsztynie z dnia 8 maja 2009 r. w sprawie wycinki drzew

## o r z e k a m :

- I. Zezwolic na wycinkę z działki Nr 193/32 położonej w obrębie Nr 5 miasta Nidzica, stanowiącej własność Gminy Nidzica:
  - a). 5 sztuk drzew w tym : 1 sztuka gat. topola o obwodzie pnia 512 cm, 4 szt. bez czarny ( forma drzewiasta ) o obwodach pni: 33 cm, 42, cm, 53 cm i 12 cm.
  - b). 8 sztuk drzew w tym : 7 sztuk gat. klon jawor o obwodach pni: 60 cm, 49 cm, 31 cm, 84 cm, 64 cm, 59 cm, 46 cm oraz 1 sztuki. gat. jesion o obwodzie pnia 81 cm
2. Ustalić opłatę za usunięcie drzew wymienionych w pkt.Ib w wysokości 80 836,19 zł ( osiemdziesiąt tysięcy osiemset trzydzieści sześć złotych dziewięć groszy ).
3. Odroczyć termin uszczerka w/w opłaty na Gminny Fundusz Ochrony Środowiska i Gospodarki Wodnej za usunięcie drzew na okres trzech lat pod warunkiem, że po zakończeniu planowanej inwestycji zostaną one zastąpione dowolnymi gatunkami drzew minimum 3 letnich w ilości 8 sztuk posadzonymi w obrębie przedmiotowej działki i zachowując żywotność po upływie 3 lat od ich zasadzenia.
4. Złożyć do tut. Urzędu przez właściciela działki Gminę Nidzica informację o terminie i miejscu posadzenia w zamian drzew.
5. Przeprowadzenie wycinki należy zlecić wyspecjalizowanej jednostce lub osobie fizycznej posiadającej uprawnienia zgodnie z obowiązującymi przepisami z zachowaniem warunków bhp.

## UZASADNIENIE

W dniu 8 maja 2009 r. „ Arkas – Projekt ” Pracownia Projektowo – Konsultingowa z siedzibą w Olsztynie działająca z upoważnienia Gminy Nidzica wystąpiła z wnioskiem o wycinkę 13 sztuk drzew rosnących na działce Nr 193/32 położonej w obrębie Nr 5 miasta Nidzica, stanowiącej własność Gminy Nidzica.  
Wniosek uzasadniono tym , że teren na którym rosną drzewa zgodnie z zaleceniem Burmistrza Nidzicy znak: TI 342-26/08 przeznaczony jest pod przebudowę skrzyżowania ulic Młynarskiej i XXX – lecia wraz z budową dróg i infrastruktury technicznej .

Dnia 25.05.2009 r. dokonano wizji na gruncie i stwierdzono, że 5 sztuk z wnioskowanych do wycinki drzew stwarza zagrożenie dla ludzi i ich mienia tj. bez czarnej ( 4 szt.) rośnie sprostchniały pień, rośnie przy piaskownicy dla dzieci.

Pozostałe 8 sztuk drzew ( w tym: 7 sztuk gat. klon jawor, 1 sztuka gat. jesion ) są to drzewa zdrowe. Ponieważ kolidują z budowa nowych dróg i chodników zezwolono na ich wycinkę pod warunkiem, że po zakończeniu planowanej inwestycji zostaną zastąpione innymi drzewami w ilości 8 sztuk posadzonymi w obrębie przedmiotowej działki.

Za wycinkę drzew zgodnie z Rozporządzeniem Ministra Srodowiska z dnia 13 października 2004 r. w sprawie stawek opłat dla poszczególnych rodzajów i gatunków drzew oraz Obwieszczeniem Ministra Srodowiska z dnia 14 października 2008 r. w sprawie stawek za usunięcie drzew i krzewów oraz kar za zniszczenie zieleni na rok 2009 naliczono opłatę . W myśl art. 84 ust. 5 który mówi, że jeżeli posadzone w zamian drzewa zachowują żywotność po upływie 3 lat od dnia ich posadzenia lub nie zachowują żywotności z przyczyn niezależnych od posiadacza nieruchomości, należność z tytułu ustalonej opłaty za usunięcie drzew nielega umorzeniu.

W związku z powyższym stosownie do art. 84, ust.4 termin uiszczenia opłaty odroczone na okres 3 lat .

Po dokonaniu nasadzeń zobowiązuje się właściciela działki Gminę Nidzica o udzielenie informacji o terminie i miejscu posadzenia w zamian drzew, która jest niezbędna do sprawdzenia wykonania obowiązku określonego w pkt. 3 przedmiotowej decyzji.

Biorąc powyższe pod uwagę orzeczono jak w sekwencji decyzji.

Od niniejszej decyzji służy stronie prawo wniesienia odwołania do Samorządowego Kolegium Odwoławczego w Olsztynie za moim pośrednictwem w terminie 14 dni od daty jej doręczenia.

Orzymują:

1. Urząd Miejski  
Pl. Wolności 1  
13-100 Nidzica
2. „Arkas – Projekt”  
Pracownia Projektowo – Kolsultingowa  
Ul. Grunwaldzka 18A  
10-124 Olsztyn
3. A/a.



Z up. STYBROSTY  
mgr inż. Inga Wronowicz  
Z-ca KIEROWNIKA WYDZIAŁU  
Geodezji, Geoparku Nieruchomości,  
Rolnictwa i Ochrony Środowiska

mgr inż. Sabina Adamowska-Krupa

INSPEKTOR

~~NIE PODLEGA OPŁACIE SKARBOWEJ / ZWOLNIONY~~  
nie podlega art. .... ustawy o opłacie skar-  
bowej z dnia 16.11.2006 r. załącznika do  
w/w ustawy część III pkt 44  
(Dz.U. z 2006 r. Nr 225, poz. 1635)

ŚR.613.27.2012

Nidzica, dnia 29 marca 2012 r.

URZĄD MIEJSKI W NIDZICY  
Wpłynęło ..... 3 MARC 2012  
podpis .....  
zał. ....  
DECYZJA  
znak: .....

Na podstawie art. 90, art. 83, ust 2c oraz art. 86, ust.1 pkt 4 i 6 ustawy z dnia 16 kwietnia 2004 r. o ochronie przyrody ( Dz.U. z 2009 r. Nr 151, poz. 1220 z późn. zm.) oraz art. 104 ustawy z dnia 14 czerwca 1960 r. Kodeks postępowania administracyjnego ( Dz. U. z 2000 r. Nr 98, poz. 1071 z późn. zm) po rozpatrzeniu wniosku Gminy Nidzica znak: 7013.8.2012 z dnia 22 marca 2012 r. w sprawie usunięcie drzew

### o r z e k a m

- 1. Zezwolić na usunięcie 13 sztuk drzew w tym :**
  - 1 sztuka gat. topola czarna o obwodzie pnia: 512 cm,
  - 1 sztuka gat. jesion wyniosły o obwodzie pnia 81 cm,
  - 7 sztuk gat. klon jawor o obwodach pni: 59 cm, 60 cm, 49 cm, 31 cm, 84 cm, 64 cm, 46 cm,
  - 4 sztuk gat. bez czarny o obwodach pni: 33 cm, 42 cm, 53 cm, 12 cm,*z terenu działki nr 210 położonej w obrębie nr 5 miasta Nidzica.*
- 2. Na podstawie art. 86, ust. 1, pkt 4 i 6 wymienionej na wstępie ustawy nie pobiera się opłat za usunięcie drzew.**
- 3. Usunięcia drzew należy dokonać do dnia 31 października 2012 r.**  
*Przed wycinką należy sprawdzić, czy drzewa nie stanowią siedlisk zwierząt chronionych. W przypadku stwierdzenia takowych konieczne jest uzyskanie odrębnego zezwolenia na czynności podlegające zakazom w stosunku do gatunków zwierząt chronionych, określonym w art. 51 i 52 ustawy o ochronie przyrody.*
- 4. Przeprowadzenie wycinki należy zlecić wyspecjalizowanej jednostce lub osobie fizycznej posiadającej uprawnienia zgodnie z obowiązującymi przepisami zachowaniem warunków bhp.**

### UZASADNIENIE

W dniu 22 marca 2012 r. do tut. Starostwa wpłynął wniosek Urzędu Miejskiego w Nidzicy w sprawie usunięcia drzew gat. topola czarna, jesion wyniosły, klon jawor i bez czarny z terenu działki nr 510 położonej w obrębie nr 5 miasta Nidzica. Wniosek został uzasadniony tym, że wycinka drzew jest niezbędna w celu dokonania przebudowy dróg i infrastruktury technicznej.

Dnia 28 marca 2012 r. dokonano oględzin wnioskowanych drzew podczas, których stwierdzono, że:

- topola czarna o obwodzie pnia 512 cm posiada całkowicie spróchniały pień,
- jesion o obwodzie pnia 81 cm posiada uszkodzony pień, a w miejscach uszkodzeń brak jest przyrostu kompensacyjnego,



- klon jawor o obwodzie pnia 59 cm posiada pęknięcia podłużne pnia, suche konary oraz uszkodzony system korzeniowy,
- 3 sztuki gat. klon jawor o obwodach pni: 60cm, 49 cm i 31 cm rozwidlające się z jednego pnia na wysokości 70 cm posiadają uszkodzone pnie: pęknięcia, dziury oraz zakorek w miejscach rozwidleń,
- klon jawor o obwodzie pnia 84 cm posiada głębokie pęknięcia pnia z próchnem wewnątrz,
- klon jawor o obwodzie pnia 64cm posiada niebezpieczne pęknięcie pionowe w rozwidleniu głównych konarów,
- klon jawor o obwodzie pnia 46 cm jest uszkodzony i posiada anomalia w sylwetce, drzewo wrasta w budynek,
- 4 sztuki gat. bez czarny o obwodach pni: 33 cm, 42 cm, 53 cm i 12 cm rozwidlające się z jednego pnia są obumarłe i wrastają w budynek.

W obrębie przedmiotowych drzew nie stwierdzono gatunków chronionych. Ponadto wizja w terenie wykazała, że objęte wnioskiem obiekty przyrodnicze mogą stanowić zagrożenie dla ludzi i ich mienia oraz uniemożliwiają zrealizowanie w/w przedsięwzięcia.

Biorąc powyższe pod uwagę orzeczono jak w sentencji decyzji.

**Od niniejszej decyzji służy stronie prawo wniesienia odwołania do Samorządowego Kolegium Odwoławczego w Olsztynie za moim pośrednictwem w terminie 14 dni od daty jej doręczenia.**

Zwolniono z opłaty skarbowej na podstawie  
Załącznika do ustawy z dnia 16.11.2006 r.  
O opłacie skarbowej  
( Dz U.Nr 225, poz. 1635 z 2006 r. z późn. zm.  
Część III, kol.4, pkt 44, ppkt 6)



Z up. STAROSTY  
mgr inż. Anna Mróz  
KIEROWNIK WYDZIAŁU  
Oceny Środowiska,  
Rolnictwa i Leśnictwa

Otrzymują:

- ① Urząd Miejski w Nidzicy  
Pl. Wolności 1 , 13-100 Nidzica,
2. A/a

**ZEZWOLENIE NR 642 / 2009**

IZNR (eb)- 417/3-179/09

Olsztyn, dn. 11.08.2009 r.

Na podstawie art. 104 Ustawy z dnia 14 czerwca 1960r.- kodeks postępowania administracyjnego (tekst jednolity - Dz. U. z 2000r., nr 98, poz. 1071 ze zm.) oraz art. 83 ust. 2 i ust. 3 Ustawy z dnia 16 kwietnia 2004r. o ochronie przyrody (Dz. U. nr 92 z 2004r., poz. 880) w związku z art. 6 ust. 1 pkt. 1, art. 89 ust. 2 oraz art. 91 ust. 4 pkt 4 Ustawy z dnia 23 lipca 2003 r. o ochronie zabytków i opiece nad zabytkami (Dz. U. z 2003 r. nr 162, poz. 1568 ze zm.)

w związku z wnioskiem z dnia: 22.07.2009 r.

data wpływu: 23.07.2009 r.

wniesionym przez: „Arkas – Projekt” Pracownię Projektowo-Konsultingową, ul. Grunwaldzka 18 A, 10-124 Olsztyn, działającą z upoważnienia Gminy Nidzica, Plac Wolności 1, 13-100 Nidzica.

w sprawie: wydania zezwolenia na usunięcie 8 szt. drzew rosnących na terenie działki nr 193/32, obręb Nidzica -5 w Nidzicy.

po ocenie: danych przedstawionych we wniosku:

1. Upoważnienie nr 97/2008 z dnia 01.12.2008 r., wystawione przez Burmistrza Nidzicy.
2. Pismo Burmistrza Nidzicy z dnia 06.05.2009 r., znak: GMKR:7635-156/09;
3. Plan sytuacyjny, Przebudowa skrzyżowania ul. Młynarskiej i XXX- lecia wraz z budową dróg infrastruktury technicznej w obrębie Placu Ks. Sudzińskiego w Nidzicy, zieleń, projektant: mgr inż. Arkadiusz Obudziński, oprac. mgr inż. Renata Kozak, inż. Kamila Leoniuk, sprawdz. inż. Tomasz Stawarz, 05.2009 r. – 2 egz.
4. Tabelaryczne zestawienie drzewostanu;

**WARMIŃSKO-MAZURSKI  
WOJEWÓDZKI KONSERWATOR ZABYTKÓW  
udziela zezwolenia**

na usunięcie 8 szt. drzew rosnących na terenie działki nr 193/32, obręb Nidzica -5 w Nidzicy:

- 3 szt. drzew gat. klon jawor o obwodach pni: 68 cm; 55 cm, 40 cm;
- 3 szt. drzew gat. śliwa wiśniowa (wielopienne) o obwodach pni: 68 cm, 71 cm; 54 cm, 27 cm, 32 cm, 42 cm, 38 cm, 61 cm,
- 2 szt. drzew gat. jarząb szwedzki o obwodach pni: 21 cm; 34 cm;

zgodnie z *Planem sytuacyjnym*, „Przebudowa skrzyżowania ul. Młynarskiej i XXX- lecia wraz z budową dróg infrastruktury technicznej w obrębie Placu Ks. Sudzińskiego w Nidzicy”, zieleń, projektant: mgr inż. Arkadiusz Obudziński, oprac. mgr inż. Renata Kozak, inż. Kamila Leoniuk, sprawdz. inż. Tomasz Stawarz, 05.2009 r., będącym integralnym załącznikiem niniejszego zezwolenia.

**Termin usunięcia drzew:** lata 2010 – 2013.

**Warunek zezwolenia:**

W zamian za usunięte drzewa na terenie działki nr 193/32 należy wykonać nasadzenia zastępcze w ilości min. 8 szt. drzew liściastych (z gatunków np. lipa drobnolistna lub klon Globosum).

**UZASADNIENIE**

Drzewa wskazane do usunięcia rosną na działce nr 193/32 w Nidzicy, która leży na terenie założenia urbanistycznego starego miasta Nidzicy objętego jest prawną ochroną konserwatorską w oparciu o art. 7 pkt 1 ustawy z dnia 23 lipca 2003r. o ochronie zabytków i opiece nad zabytkami (Dz. U. nr 162, poz. 1568) na podstawie decyzji Wojewódzkiego Konserwatora Zabytków z dnia 30 grudnia 1957 r. wpisującej założenie do rejestru zabytków nieruchomości woj. warmińsko-mazurskiego.

Zgodnie z treścią art. 91 ust. 4 pkt 4 Ustawy z dnia 23 lipca 2003r. o ochronie zabytków i opiece nad zabytkami (Dz. U. nr 162, poz. 1568) do zadań wykonywanych przez wojewódzkiego konserwatora zabytków należy w szczególności wydawanie, zgodnie z właściwością, decyzji, postanowień i zaświadczeń w sprawach określonych w ustawie oraz w przepisach odrębnych. Zgodnie z art. 83 ust. 2 Ustawy z dnia 16 kwietnia 2004r. o ochronie przyrody (Dz. u. nr 92 z 2004r., poz. 880) zezwolenie na usunięcie drzew lub krzewów z terenu nieruchomości wpisanej do rejestru zabytków wydaje wojewódzki konserwator zabytków, zaś wydanie zezwolenia może być uzależnione od przesadzenia drzew lub krzewów w miejsce wskazane przez wydającego zezwolenie albo zastąpienia ich innymi drzewami lub krzewami, w liczbie nie mniejszej niż liczba usuwanych drzew lub krzewów.

Drzewa wskazane do usunięcia kolidują z budową projektowanych dróg, parkingów i chodników w obrębie ulicy Młynarskiej i XXX-lecia w Nidzicy. W zamian za usunięte drzewa na terenie działki nr 193/32 należy wykonać nasadzenia zastępcze w ilości min. 8 szt. drzew liściastych (z gatunków np. lipa drobnolistna lub klon Globosum). Wobec powyższego należało orzec jak w sentencji.

#### **Pouczenie**

Od niniejszego zezwolenia przysługuje stronie, na podstawie art. 127 KPA, odwołanie do Ministra Kultury i Dziedzictwa Narodowego, które należy złożyć za pośrednictwem tutejszego Urzędu, zgodnie z art. 129 §2 KPA, w terminie 14 dni od dnia doręczenia przedmiotowego zezwolenia.

*Na podstawie art. 86 ust. 1 pkt 6 Ustawy z dnia 16 kwietnia 2004 r. o ochronie przyrody ( Dz. U. nr 92 z 2004r. poz. 880) nie pobiera się opłaty za usunięcie drzew w związku z przebudową dróg publicznych i linii kolejowych.*

*Wydanie niniejszego zezwolenia zwolnione jest z opłaty skarbowej zgodnie z przepisami Ustawy z dnia 16 listopada 2006 r. o opłacie skarbowej (Dz.U. 2006 nr 225 poz. 1635).*

*Ewentualne prace ziemne polegające na usuwaniu karpin drzew zaleca się prowadzić pod nadzorem archeologicznym.*

Z up. Warmińsko-Mazurskiej  
Wojewódzkiego Konserwatora Zabytków

**Marek Skolimowski**  
Główny Specjalista

#### **Otrzymują:**

1. „Arkas – Projekt” Pracownię Projektowo-Konsultingową,  
ul. Grunwaldzka 18 A, 10-124 Olsztyn.
2. Urząd Miejski w Nidzicy,  
Plac Wolności 1, 13-100 Nidzica
- 3.a/a (eb)

Drzewa wskazane do usunięcia kolidują z budową projektowanych dróg, parkingów i chodników w obrębie ulicy Młynarskiej i XXX-lecia w Nidzicy. W zamian za usunięte drzewa na terenie działki nr 193/32 należy wykonać nasadzenia zastępcze w ilości min. 8 szt. drzew liściastych (z gatunków np. lipa drobnolistna lub klon Globosum). Wobec powyższego należało orzec jak w sentencji.

#### **Pouczenie**

Od niniejszego zezwolenia przysługuje stronie, na podstawie art. 127 KPA, odwołanie do Ministra Kultury i Dziedzictwa Narodowego, które należy złożyć za pośrednictwem tutejszego Urzędu, zgodnie z art. 129 §2 KPA, w terminie 14 dni od dnia doręczenia przedmiotowego zezwolenia.

*Na podstawie art. 86 ust. 1 pkt 6 Ustawy z dnia 16 kwietnia 2004 r. o ochronie przyrody ( Dz. U. nr 92 z 2004r. poz. 880) nie pobiera się opłaty za usunięcie drzew w związku z przebudową dróg publicznych i linii kolejowych.*

*Wydanie niniejszego zezwolenia zwolnione jest z opłaty skarbowej zgodnie z przepisami Ustawy z dnia 16 listopada 2006 r. o opłacie skarbowej (Dz.U. 2006 nr 225 poz. 1635).*

*Ewentualne prace ziemne polegające na usuwaniu karpin drzew zaleca się prowadzić pod nadzorem archeologicznym.*

Z up. Warmińsko-Mazurskiej  
Wojewódzkiego Konserwatora Zabytków

**Marek Skolimowski**  
Główny Specjalista

#### **Otrzymują:**

1. „Arkas – Projekt” Pracownię Projektowo-Konsultingową,  
ul. Grunwaldzka 18 A, 10-124 Olsztyn.
2. Urząd Miejski w Nidzicy,  
Plac Wolności 1, 13-100 Nidzica
3. a/a (eb)

ZEZWOLENIE NR 761 / 2009

IZNR (eb)- 417/3-206/09

Olsztyn, dn.08.09.2009 r.

Na podstawie art. 104 Ustawy z dnia 14 czerwca 1960r.- kodeks postępowania administracyjnego (tekst jednolity - Dz. U. z 2000r., nr 98, poz. 1071 ze zm.) oraz art. 83 ust. 2 i ust. 3 Ustawy z dnia 16 kwietnia 2004r. o ochronie przyrody (Dz. U. nr 92 z 2004r., poz. 880) w związku z art. 6 ust. 1 pkt. 1, art. 89 ust. 2 oraz art. 91 ust. 4 pkt 4 Ustawy z dnia 23 lipca 2003 r. o ochronie zabytków i opiece nad zabytkami (Dz. U. z 2003 r. nr 162, poz. 1568 ze zm.)

w związku z wnioskiem z dnia: 20.08.2009 r.

data wpływu: 21.08.2009 r.

wniesionym przez: „Arkas – Projekt” Pracownię Projektowo-Konsultingową, ul. Grunwaldzka 18 A, 10-124 Olsztyn, działająca z upoważnienia Gminy Nidzica, Plac Wolności 1, 13-100 Nidzica.

w sprawie: wydania zezwolenia na usunięcie 1 szt. drzewa rosnącego na terenie działki nr 193/32, obręb Nidzica - 5 w Nidzicy.

po ocenie: danych przedstawionych we wniosku:

1. Upoważnienie nr 97/2008 z dnia 01.12.2008 r., wystawione przez Burmistrza Nidzicy.
2. Pismo Burmistrza Nidzicy z dnia 06.05.2009 r., znak: GMKR:7635-156/09;
3. Plan sytuacyjny, Przebudowa skrzyżowania ul. Młynarskiej i XXX- lecia wraz z budową dróg infrastruktury technicznej w obrębie Placu Ks. Sudzińskiego w Nidzicy, zieleń, projektant: mgr inż. Arkadiusz Obudziński, oprac. mgr inż. Renata Kozak, inż. Kamila Leoniuk, sprawdz. inż. Tomasz Stawarz, 05.2009 r. – 2 egz.
4. Tabelaryczne zestawienie drzewostanu;

WARMIŃSKO- MAZURSKI  
WOJEWÓDZKI KONSERWATOR ZABYTKÓW  
udziela zezwolenia

na usunięcie 1 szt. drzewa gat. lipa drobnolistna o obw. pnia 72 cm rosnącego na terenie działki nr 193/32, obręb Nidzica -5 w Nidzicy,

zgodnie z Planem sytuacyjnym, „Przebudowa skrzyżowania ul. Młynarskiej i XXX- lecia wraz z budową dróg infrastruktury technicznej w obrębie Placu Ks. Sudzińskiego w Nidzicy”, zieleń, projektant: mgr inż. Arkadiusz Obudziński, oprac. mgr inż. Renata Kozak, inż. Kamila Leoniuk, sprawdz. inż. Tomasz Stawarz, 05.2009 r., będącym integralnym załącznikiem niniejszego zezwolenia.

**Termin usunięcia drzew:** lata 2010 – 2013.

**Warunek zezwolenia:**

W zamian za usunięte drzewo na terenie działki nr 193/32 należy wykonać nasadzenie zastępcze w ilości min. 1 szt. drzewa liściastego (z gatunków np. lipa drobnolistna lub klon Globosum).

UZASADNIENIE

Drzewo wskazane do usunięcia rośnie na działce nr 193/32 w Nidzicy, która leży na terenie założenia urbanistycznego starego miasta Nidzicy objętego jest prawną ochroną konserwatorską w oparciu o art. 7 pkt 1 ustawy z dnia 23 lipca 2003r. o ochronie zabytków i opiece nad zabytkami (Dz. U. nr 162, poz. 1568) na podstawie decyzji Wojewódzkiego Konserwatora Zabytków z dnia 30 grudnia 1957 r. wpisującej założenie do rejestru zabytków nieruchomości woj. warmińsko-mazurskiego.

Zgodnie z treścią art. 91 ust. 4 pkt 4 Ustawy z dnia 23 lipca 2003r. o ochronie zabytków i opiece nad zabytkami (Dz. U. nr 162, poz. 1568) do zadań wykonywanych przez wojewódzkiego konserwatora zabytków należy w szczególności wydawanie, zgodnie z właściwością, decyzji, postanowień i zaświadczeń w sprawach określonych w ustawie oraz w przepisach odrębnych. Zgodnie z art. 83 ust. 2 Ustawy z dnia 16 kwietnia 2004r. o ochronie przyrody (Dz. u. nr 92 z 2004r., poz. 880) zezwolenie na usunięcie drzew lub krzewów z terenu nieruchomości wpisanej do rejestru zabytków wydaje wojewódzki konserwator zabytków, zaś wydanie zezwolenia może być uzależnione od przesadzenia drzew lub krzewów w miejsce wskazane przez wydającego zezwolenie albo zastąpienia ich innymi drzewami lub krzewami, w liczbie nie mniejszej niż liczba usuwanych drzew lub krzewów. Drzewo wskazane do usunięcia koliduje z budową projektowanych dróg, parkingów i chodników w obrębie ulicy Młynarskiej i XXX-lecia w Nidzicy. W zamian za usunięte drzewo na terenie działki nr 193/32 należy wykonać nasadzenie zastępcze w ilości min. 1 szt. drzewa liściastego

(z gatunków np. lipa drobnolistna lub klon Globosum). Wobec powyższego należało orzec jak w sentencji.

#### **Pouczenie**

Od niniejszego zezwolenia przysługuje stronie, na podstawie art. 127 KPA, odwołanie do Ministra Kultury i Dziedzictwa Narodowego, które należy złożyć za pośrednictwem tutejszego Urzędu, zgodnie z art. 129 §2 KPA, w terminie 14 dni od dnia doręczenia przedmiotowego zezwolenia.

*Na podstawie art. 86 ust. 1 pkt 6 Ustawy z dnia 16 kwietnia 2004 r. o ochronie przyrody ( Dz. U. nr 92 z 2004r. poz. 880) nie pobiera się opłaty za usunięcie drzew w związku z przebudową dróg publicznych i linii kolejowych.*

*Wydanie niniejszego zezwolenia zwolnione jest z opłaty skarbowej zgodnie z przepisami Ustawy z dnia 16 listopada 2006 r. o opłacie skarbowej (Dz.U. 2006 nr 225 poz. 1635).*

*Ewentualne prace ziemne polegające na usuwaniu karpin drzew zaleca się prowadzić pod nadzorem archeologicznym.*

WARMIŃSKO-MAZURSK  
WOJEWÓDZKI KONSERWATOR ZABYTKÓW

Barbara Zalewska

#### **Otrzymują:**

1. „Arkas – Projekt” Pracownię Projektowo-Konsultingową,  
ul. Grunwaldzka 18 A, 10-124 Olsztyn.
2. Urząd Miejski w Nidzicy,  
Plac Wolności 1, 13-100 Nidzica
3. a/a (eb)



**Energa**  
operator

tel. +48 89 624 22 67, 68, 69 faks: +48 89 624 31 04 www.energa-operator.pl



**Energa**  
operator

ENERGA OPERATOR SA  
Oddział w Olsztynie  
Rejon Szczytno  
ul. Polna 28  
12-100 Szczytno  
T +48 89 624 95 07  
F +48 89 624 31 04  
NIP 583-000-11-90

Arkas-Projekt  
Pracownia Projektowo-Konsultingowa  
10-124 Olsztyn  
Ul. Grunwaldzka 18A

Szczytno, 13 marca 2009 roku

Znak RTE / WM / 1325 / 2009

Dot. Dokumentacji projektowej na przebudowę skrzyżowania ul. Młynarskiej i XXX-lecia w Nidzicy

W załączeniu przesyłamy uzgodniony projekt przebudowy skrzyżowania ul. Młynarskiej i XXX-lecia w Nidzicy.

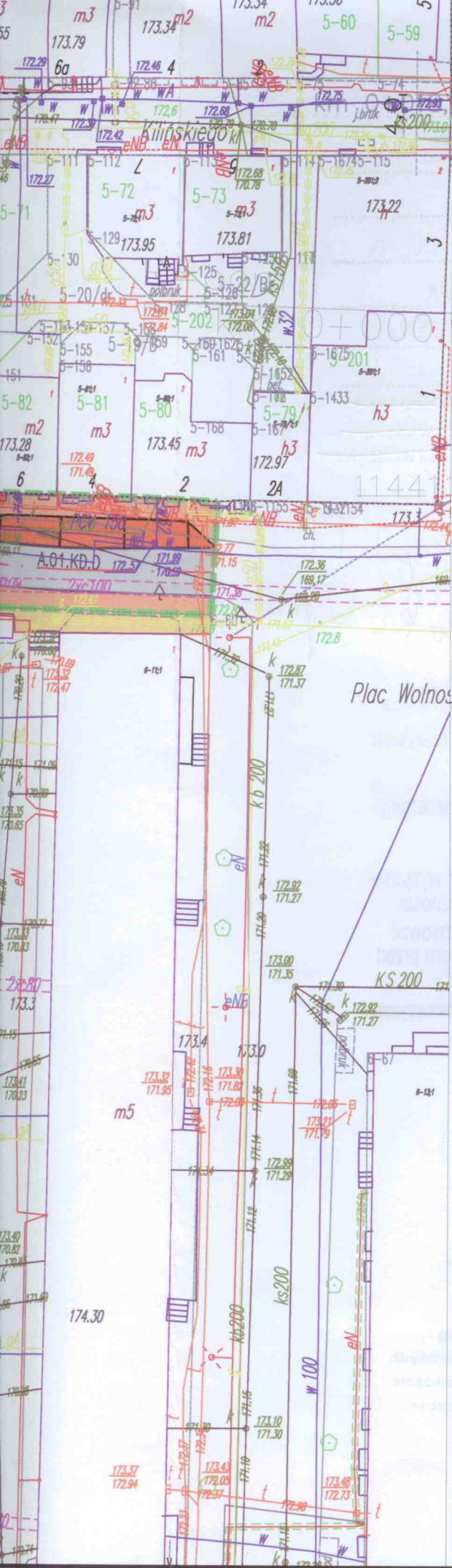
Z-ca DYREKTORA REJONU  
ds. TECHNICZNYCH  
*mgr inż. Krzysztof Wódkiewicz*











ENERGA-OPERATOR SA  
Oddział w Olsztynie  
Rejon Energetyczny Szczytno  
ul. Polna 28, 12-100 Szczytno  
oddzial@olsztyn.energa.pl  
www.olsztyn.energa-operator.pl

Sąd Rejonowy Gdańsk-Północ  
VII Wydział Gospodarczy KRS  
KRS 0000033455  
NIP 583-000-11-90  
Regon 190275904


Zarząd: Leszek Nowak – Prezes Zarządu, Dyrektor Naczelny, Jacek Szubstarski – Wiceprezes Zarządu, Dyrektor Zarządzający, Artur Resmer – Wiceprezes Zarządu, Dyrektor ds. Finansowych, Ryszard Marek Gawęcki – Wiceprezes Zarządu

Bank Handlowy w Warszawie SA, nr konta: 98 1030 1508 0000 0005 0393 6003  
Kapitał zakładowy/wpłacony: 603 301 400 zł



- LEGENDA:**
-  granica inwestycji
  -  jezdnia z kostki betonowej
  -  chodnik z kostki bet.
  -  chodnik istniejący
  -  zatoki i zjazdy z kostki bet.
  -  ciąg pieszo - jezdny z kostki bet.
  -  zielen
  -  chodniki planowane w II etapie
  -  droga planowana w II etapie
  -  zatoki planowane w II etapie

Inwestor:



Gmina Nidzica  
ul. Plac Wolności 1 13-100 Nidzica,

Jednostka projektowa:



**"ARKAS-PROJEKT"**  
Pracownia Projektowo Konsultingowa  
10-124 Olsztyn, ul. Grunwaldzka 18A  
tel: (+089) 532 45 00 fax: (+089) 532 45 10

Numer sprawy: TI.342-26/08

Nazwa dokumentacji:  
**Przebudowa skrzyżowania  
ul. Młynarskiej i XXX-lecia wraz z budową  
dróg infrastruktury technicznej  
w obrębie Placu Ks. Sudzińskiego w Nidzicy**

Tytuł rysunku:  
**Plan sytuacyjny**

Branża: **Drogowa**

Projektant:  
**mgr inż. Arkadiusz Obidziński** w specjalności drogowej  
WAM/0014/POOD/08

Opracował:  
**inż. Krystian Obidziński mgr inż. Renata Kozak**

Sprawdzający:  
**inż. Tomasz Stawarz** w specjalności drogowej  
WAM/0126/PWOD/05

Nr arch.: <b>89-UMO/GDA/2008</b>	Stadium: <b>PB</b>	Data: <b>03.2009</b>	Skala: <b>1:500</b>	Nr rys.: <b>1.0</b>
-------------------------------------	-----------------------	-------------------------	------------------------	------------------------



Uzgodnienie nr 04/RTE/2009

z dnia 13.03.2008

Obiekt Rebudowa stacji transformacji

ul. Chywicka 111 X X - kawa

zob. z budową drogi infrastruktury

miejsowość Niedźwica gm. .....

Uzgodniono z uwagami podanymi niżej - bez uwag

Dodatkowo uzgodnić w KE ENERGA S.A. Oddział w Olsztynie

Dokumentacja podlega sprawdzeniu w KE ENERGA S.A. Oddział w Olsztynie

w RE Szczytno

Uwagi: Na przebudowę kabli energetycznych  
funkcyjnych z przeliczaniem  
drogami należy wykonać  
o warunki techniczne do RE Szczytno

KIEROWNIK  
DZIAŁU EKSPLOATACJI  
Waldemar Matysiak

S. rzyżowania i zbliżenia z kablami elektroenergetycznymi wykonać zgodnie z normą **PN-76/E-05125.**

Wszelkie prace w pobliżu kabli prowadzić wyłącznie z zachowaniem szczególnej ostrożności.

Na kablach w miejscach skrzyżowań zastosować osłony dwudzielne z rur i zgłosić do odbioru przed zasypaniem w R.E. Szczytno. RE Niedźwica

Kable (Kabel) naniesiono kolorem **czerwonym.**

**ZASTRZEZENIA:**

1. O rozpoczęciu robót powiadomić Rejon Energetyczny
2. Napotkanie w czasie robót kolizje, zbliżenia, skrzyżowania z czynnymi urządzeniami Elektroenergetyki zgłaszać do Rejonu Energetycznego.
3. Prace w pobliżu urządzeń podziemnych wykonywać ze szczególną ostrożnością z zachowaniem przepisowych, bezpiecznych odległości.

WPLYNEŁO:  
dnia: ...22.06.2009...  
podpis: ...Kozłowska...

Szczytno , dn. 22-06-2009 r.  
BOK Szczytno  
B6/MR/ 3182 /wp/03243/09

Urząd Miejski w Nidzicy  
ul. Plac Wolności 1  
13-100 Nidzica

Dotyczy: przyłączenia do sieci elektroenergetycznej – obiekt przyłączany oświetlenie ulic,  
Nidzica, ul. Rataja .

Odpowiadając na wniosek przesyłamy w załączeniu warunki przyłączenia do sieci elektroenergetycznej wraz z projektem umowy o przyłączenie.

Załączony projekt umowy zachowuje ważność w okresie 3 miesięcy od daty wysłania. W przypadku akceptacji jego treści prosimy o czytelne podpisanie i odesłanie obydwu załączonych druków umowy. Na drukach prosimy nie wpisywać daty, która zostanie uzupełniona w momencie rejestracji umowy.

W przypadku konieczności uzyskania dodatkowych wyjaśnień prosimy o kontakt z osobą prowadzącą sprawę.

Sprawę prowadzi:  
Marek Rangosz  
tel. 089 624 22 67 wew. 6359  
e-mail: marek.rangosz@olsztyn.energa.pl

PEŁNOMOCENIK  
Regina Kozłowska

Załączniki:

1. Warunki przyłączenia 09/R6/03243
2. Propozycja umowy o przyłączenie nr 09/R6/R/03243

Numer 09/R6/03243	Miejscowość Szczytno	Data 19-06-2009
-------------------	----------------------	-----------------

## WARUNKI PRZYŁĄCZENIA

### DO SIECI ELEKTROENERGETYCZNEJ ENERGA-OPERATOR SA Oddział w Olsztynie

1. Przyłączany obiekt: oświetlenie ulic  
Lokalizacja: Nidzica  
ul. Rataja
2. Grupa przyłączeniowa: V
3. Moc przyłączeniowa: 15 kW
4. Miejsce przyłączenia: Stacja transformatorowa NIDZICA KILINSKIEGO [S-0968],  
Obwód TRAUGUTTA 7A, RATAJA [0968-05].
5. Miejsce dostarczania energii elektrycznej: zaciski prądowe łączące projektowane przyłącze z istniejącą linią 0,4 kV
6. Rodzaj połączenia z siecią: napowietrzne
7. Zakres prac niezbędnych do realizacji przyłączenia oraz wymagania w zakresie wyposażenia niezbędnego do współpracy z siecią:
  - 7.1. Na istniejącym słupie linii napowietrznej nN zamontować szafkę sterowniczo-pomiarową oświetlenia drogowego i zasilić ją z w/w linii napowietrznej.  
Wybudować wydzielony odcinek linii kablowej oświetlenia drogowego i zasilić go z w/w szafki sterowniczo - pomiarowej.  
Szafkę sterowniczo-pomiarową wyposażać zgodnie z wymogami OPERATORA i mocą przyłączeniową.
8. Wymagany stopień skompensowania mocy bierniej:  $\text{tg } \Phi=0.4$
9. Wymagania dotyczące układu pomiarowo-rozliczeniowego i systemu pomiarowo-rozliczeniowego:
  - 9.1. Miejsce zainstalowania: szafka sterowniczo - pomiarowa oświetlenia drogowego na słupie linii napowietrznej nN
  - 9.2. Rodzaj i prąd znamionowy oraz miejsce usytuowania zabezpieczenia przedlicznikowego: trójbiegunowy wyłącznik instalacyjny o prądzie znamionowym 25 A, zainstalowany w szafce sterowniczo-pomiarowej.
  - 9.3. Sposób pomiaru: bezpośredni
  - 9.4. Liczniki:
    - 9.4.1. 3-fazowy energii elektrycznej czynnej
  - 9.5. Przystosowanie układów pomiarowo-rozliczeniowych do systemów zdalnego odczytu danych pomiarowych: w kompetencjach ENERGA-OPERATOR SA Oddział w Olsztynie.
  - 9.6. Wymagania dodatkowe:
    - 9.6.1. Urządzenia pomiarowe winny być osłonięte i przystosowane do oplombowania.
10. Dane dotyczące sieci oraz parametry w zakresie elektroenergetycznej automatyki zabezpieczeniowej i systemowej:
  - 10.1. Sieć o napięciu do 1 kV:
    - 10.1.1. Układ sieci TN-C.
    - 10.1.2. Napięcie znamionowe sieci: 0,4 kV.
    - 10.1.3. Prąd zwarciový w sieci w miejscu przyłączenia: (rzeczywistą wartość prądu zwarciový obliczy projektant).
    - 10.1.4. System ochrony od porażeń: samoczynne wyłączenie zasilania.
    - 10.1.5. Parametry sieci elektroenergetycznej do miejsca przyłączenia:
      - 10.1.5.1. Moc transformatora w stacji NIDZICA KILINSKIEGO 400 kVA,

11. Inne ustalenia:

11.1. Projekt budowlany:

- 11.1.1. Zgodnie z ustawą Prawo Budowlane z dnia 4 lipca 1994 r. z późniejszymi zmianami przed przystąpieniem do prac budowlano-montażowych związanych z realizacją niniejszych warunków należy opracować wymaganą ww. przepisami dokumentację techniczną (projekt budowlany lub projekt zagospodarowania terenu) oraz uzyskać właściwą decyzję administracyjną.
- 11.1.2. Dokumentację techniczną wydzielonej linii oświetlenia drogowego i lokalizację opraw oświetleniowych należy uzgodnić na etapie projektowania w Rejonie Energetycznym Szczytno.

- 12. Użytkowane urządzenia elektryczne powinny spełniać wymagania określone w obowiązujących przepisach dotyczących kompatybilności elektromagnetycznej.
- 13. Przy realizacji niniejszych warunków przyłączenia należy uwzględnić wymagania określone w Instrukcji Ruchu i Eksploatacji Sieci Dystrybucyjnej obowiązującej na terenie działania ENERGA-OPERATOR SA.
- 14. Standardy jakościowe energii elektrycznej określa Rozporządzenie Ministra Gospodarki z dnia 4 maja 2007r. (Dz.U. Nr 93 poz. 623 z 2007 r.).
- 15. ENERGA-OPERATOR SA nie zapewnia bezprzerwowej dostawy energii do sieci elektroenergetycznej dla ww. obiektu. Należy liczyć się z możliwością przerw w dostawie energii elektrycznej. Bezprzerwową dostawę energii elektrycznej można zapewnić jedynie poprzez zainstalowanie własnego źródła energii (np. agregatu prądotwórczego, urządzenia UPS, itp.) po uprzednim uzgodnieniu warunków jego instalacji z ENERGA-OPERATOR SA Oddział w Olsztynie.
- 16. Zawarcie umowy o przyłączenie stanowi podstawę do rozpoczęcia realizacji prac projektowych i budowlano-montażowych, na zasadach określonych w tej umowie. Projekt umowy o przyłączenie stanowi załącznik do niniejszych warunków.
- 17. Warunki przyłączenia są ważne 2 lata od dnia ich określenia.

OPRACOWAŁ:  
Żurów Krzysztof

ZATWIERDZIŁ

Otrzymują:

- 1. Urząd Miejski w Nidzicy  
ul. Plac Wolności 1, 13-100 Nidzica
- 2. ENERGA-OPERATOR S.A. Oddział w Olsztynie Rejon Energetyczny Szczytno  
ul. Polna 28, 12-100 Szczytno.

Z-ca Dyrektora Rejonu  
ds. Technicznych

Krzysztof Wódkiewicz

Technik  
ds. Przyłączeń Odbiorców

Robert Nowicki

## Umowa o przyłączenie do sieci elektroenergetycznej ENERGA-OPERATOR SA nr 09/R6/R/03243

zawarta w dniu \_\_\_\_\_, której stronami są:

ENERGA-OPERATOR Spółka Akcyjna z siedzibą w Gdańsku przy ulicy Marynarki Polskiej 130, 80-557 Gdańsk, Oddział w Olsztynie z siedzibą w Olsztynie przy ulicy Tuwima 6, 10-950 Olsztyn, zarejestrowana w Rejestrze Przedsiębiorców Krajowego Rejestru Sądowego pod numerem KRS 0000033455, której dokumentacja jest przechowywana w Sądzie Rejonowym Gdańsk Północ w Gdańsku VII Wydział Gospodarczy Krajowego Rejestru Sądowego, posiadająca numer NIP: 583-000-11-90, REGON 190275904, o kapitale zakładowym 603 301 400 zł, w całości wpłaconym, którą reprezentują:

1. Krzysztof Wódkiewicz - Zastępca Dyrektora ds. Technicznych

2.

zwaną dalej „Przedsiębiorstwem Energetycznym” lub łącznie „Stroną”,  
oraz

Urząd Miejski w Nidzicy

a) Adres zamieszkania/siedziby: ul. Plac Wolności 1 13-100 Nidzica

b) Adres korespondencyjny, jeżeli jest inny niż zamieszkania/siedziby:

c) Sąd lub organ rejestrowy, nazwa rejestru i numer wpisu do rejestru:

(dotyczy podmiotów podlegających obowiązkowi rejestracji w KRS, w ewidencji działalności gospodarczej lub w innym rejestrze)

d) NIP: 7450007767

(nie dotyczy osób fizycznych nie prowadzących działalności gospodarczej)

e) REGON: 000687764

(dotyczy podmiotów obowiązanych do uzyskania numeru REGON)

f) PESEL: \_\_\_\_\_

(dotyczy osób fizycznych)

g) Kapitał zakładowy: \_\_\_\_\_ Kapitał wpłacony: \_\_\_\_\_

(dotyczy spółek akcyjnych, spółek z ograniczoną odpowiedzialnością i spółek komandytowo – akcyjnych)

zwanym(a) dalej „Podmiotem Przyłączanym” lub łącznie „Stroną”, który(a) reprezentują:

1. \_\_\_\_\_

2. \_\_\_\_\_

(imię, nazwisko, stanowisko; w przypadku pełnomocników osób fizycznych: imię, nazwisko, nr dowodu osobistego, nr PESEL)

o następującej treści:

### § 1

1. Przedmiotem umowy jest realizacja przyłączenia instalacji i/lub sieci elektrycznych znajdujących się w obiekcie: oświetlenie ulic, zlokalizowanym w miejscowości Nidzica, ul. Rataja, o którego przyłączenie do sieci elektroenergetycznej Przedsiębiorstwa Energetycznego ubiega się Podmiot Przyłączany na podstawie Warunków Przyłączenia z dnia: 19-06-2009, numer: 09/R6/03243, stanowiącymi załącznik nr 1 do niniejszej umowy, zwanymi dalej Warunkami Przyłączenia.
2. Umowa określa wzajemne prawa i obowiązki stron związane z realizacją przyłączenia.
3. Podmiot Przyłączany zalicza się do V grupy przyłączeniowej.
4. Wnioskowana moc przyłączeniowa obiektu wynosi 15 kW.
5. Strony ustalają, że miejscem dostarczania energii elektrycznej i jednocześnie miejscem rozgraniczenia własności sieci Przedsiębiorstwa Energetycznego i instalacji Podmiotu Przyłączanego będzie: miejsce dostarczania energii elektrycznej określone w warunkach przyłączenia wymienionych w § 1 ust. 1.

### § 2

Podmiot Przyłączany:

1. Oświadcza, że posiada tytuł prawny do korzystania z obiektu lub nieruchomości, określonych w § 1 ust. 1.
2. Zobowiązuje się powiadomić niezwłocznie Przedsiębiorstwo Energetyczne o zmianach w tytule prawnym, w przeciwnym przypadku Przedsiębiorstwo Energetyczne będzie uprawnione do dochodzenia od Podmiotu Przyłączanego wszelkich roszczeń i odszkodowań z tytułu realizacji umowy.
3. Zobowiązuje się poinformować niezwłocznie Przedsiębiorstwo Energetyczne o każdej zmianie miejsca zamieszkania/siedziby, lub adresu korespondencyjnego, w przeciwnym wypadku wszelka dostarczana korespondencja będzie uznawana za doręczoną.

### § 3

Niniejsza umowa stanowi podstawę do przyłączenia obiektu Podmiotu Przyłączanego do sieci Przedsiębiorstwa Energetycznego.

### § 4

Przedsiębiorstwo Energetyczne zobowiązuje się do przyłączenia instalacji i/lub sieci do sieci elektroenergetycznej, po spełnieniu przez Podmiot Przyłączany warunków, określonych w § 5.

### § 5

Podmiot Przyłączany zobowiązuje się do:

1. Powierzenia wykonania instalacji i/lub sieci elektrycznych, będących własnością Podmiotu Przyłączanego, osobom posiadającym stosowne uprawnienia i kwalifikacje. Przyłączane urządzenia, instalacje i/lub sieci powinny być wykonane zgodnie z obowiązującymi przepisami, zasadami wiedzy technicznej oraz wymaganiami Przedsiębiorstwa Energetycznego, szczegółowo określonymi w

Warunkach Przyłączenia.

2. Przedłożenia Przedsiębiorstwu Energetycznemu, przed planowanym przyłączeniem instalacji i/lub sieci, oświadczenia o stanie instalacji w przyłączanym obiekcie, wystawionego przez upoważnioną osobę, stwierdzającego ich wykonanie zgodnie z przepisami i zasadami wiedzy technicznej oraz gotowość do załączenia pod napięcie. Wzór oświadczenia określa Przedsiębiorstwo Energetyczne.
3. Zawarcia umowy o świadczenie usług dystrybucji energii elektrycznej i umowy sprzedaży energii elektrycznej lub umowy kompleksowej przed przyłączeniem instalacji i/lub sieci do sieci elektroenergetycznej Przedsiębiorstwa Energetycznego.
4. Uiszczenia opłaty za przyłączenie.

#### § 6

Za realizowanie niniejszej umowy uważa się przyłączenie instalacji i/lub sieci w obiekcie Podmiotu Przyłączanego do sieci elektroenergetycznej Przedsiębiorstwa Energetycznego, co zostanie potwierdzone protokołem zakończenia realizacji umowy o przyłączenie, podpisanym przez Strony.

#### § 7

1. Podmiot Przyłączany zobowiązuje się do zapłaty na rzecz Przedsiębiorstwa Energetycznego opłaty za przyłączenie wraz z podatkiem od towarów i usług w wysokości 22%, płatnej w ciągu 14 dni od dnia zawarcia umowy, której wysokość obliczona jest na podstawie zasad i stawek zawartych w „Taryfie Operatora Systemu Dystrybucyjnego Energii Elektrycznej” ENERGA-OPERATOR SA, zatwierdzonej decyzją Prezesa Urzędu Regulacji Energetyki znak DTA-4211-126(24)/2008/2009/2686/II/WD z dnia 29-01-2009 r., obowiązującej w dniu zawarcia umowy, i wynosi: 1 612,20 zł + podatek VAT w wysokości 22%, tj. brutto 1 966,88 zł (słownie: jeden tysiąc dziewięćset sześćdziesiąt sześć złotych i osiemdziesiąt osiem groszy).
2. Opłatę należy wnieść przelewem na konto Przedsiębiorstwa Energetycznego nr 49124069607320532096032437 lub gotówką w kasie Przedsiębiorstwa Energetycznego.

#### § 8

Strony ustalają, że przyłączenie urządzeń, instalacji lub sieci do sieci elektroenergetycznej Przedsiębiorstwa Energetycznego i rozpoczęcie dostaw energii elektrycznej nastąpi w terminie do 30 dni od dnia zakończenia realizacji umowy o przyłączenie zgodnie z zapisami § 6, lecz nie wcześniej niż przed zawarciem przez podmiot, będący odbiorcą energii elektrycznej w przyłączanym obiekcie:

- umowy o świadczenie usług dystrybucji energii elektrycznej z Przedsiębiorstwem Energetycznym oraz dostarczeniu zgłoszenia zawarcia umowy sprzedaży energii elektrycznej potwierdzonego przez wybrane przedsiębiorstwo obrotu energią elektryczną lub
- umowy kompleksowej z przedsiębiorstwem obrotu energią elektryczną.

#### § 9

Odpowiedzialność Stron za niedotrzymanie warunków umowy:

1. W przypadku niedotrzymania terminu płatności opłaty za przyłączenie określonej w § 7, Przedsiębiorstwo Energetyczne może naliczyć odsetki ustawowe za opóźnienie, a Podmiot Przyłączany zobowiązuje się do ich zapłacenia.
2. Przedsiębiorstwo Energetyczne może rozwiązać umowę bez wypowiedzenia, jeśli Podmiot Przyłączany pomimo pisemnego wezwania nie wywiązuje się z obowiązków, określonych w § 5.

#### § 10

1. Strony zobowiązują się do wzajemnej, bieżącej wymiany danych i informacji w zakresie niezbędnym do realizacji przyłączenia, w szczególności do uzgodnienia terminu wykonania przyłączenia do sieci, informowania o wystąpieniu przeszkód w realizacji przedmiotu umowy, o czasie ich trwania i przewidywanych skutkach.
2. W celu koordynacji prac wynikających z realizacji niniejszej umowy oraz kontroli dotrzymywania wymagań określonych w Warunkach Przyłączenia, przedstawicielem Przedsiębiorstwa Energetycznego będzie: Marek Rangosz, tel.: 089 6242267 wew.6359, zaś Podmiotu Przyłączanego: \_\_\_\_\_, tel.: \_\_\_\_\_.

#### § 11

1. Umowa niniejsza może być rozwiązana przez każdą ze Stron, w formie pisemnej, z zachowaniem 14-sto dniowego okresu wypowiedzenia.
2. W sprawach nie uregulowanych niniejszą umową mają zastosowanie przepisy ustawy z dnia 10 kwietnia 1997 roku Prawo Energetyczne (j.t. Dz. U. z 2006 r. nr 89, poz. 625 z późn. zm.), przepisy wykonawcze do ustawy oraz przepisy Kodeksu Cywilnego.
3. Zmiany do niniejszej umowy wymagają formy pisemnej (aneks podpisany przez Strony) pod rygorem nieważności.
4. Niniejsza umowa obowiązuje do czasu wykonania wszystkich zobowiązań, wynikających z umowy.
5. Wszelkie spory, które powstaną w wyniku realizacji niniejszej umowy Strony zobowiązują się rozstrzygać na drodze negocjacji. W przypadku braku możliwości osiągnięcia porozumienia, spory rozstrzygać będzie właściwy sąd powszechny.

#### § 12

Umowę sporządzono w dwóch jednobrzmiących egzemplarzach, po jednym dla każdej ze Stron.

#### § 13

Umowa wchodzi w życie z dniem zawarcia.

#### § 14

Dodatkowe ustalenia:

1. \_\_\_\_\_

**§ 15**

Podmiot Przyłączany wyraża zgodę na przetwarzanie swoich danych osobowych w celach związanych z realizacją niniejszej umowy i dochodzenia roszczeń z tytułu jej wykonania, zgodnie z ustawą z dnia 29.08.1997 roku o ochronie danych osobowych (j.t. Dz.U. z 2002 r. Nr 101, poz. 926 z późn. zm.)<sup>1)</sup>

**Załączniki :**

Nr 1: Warunki przyłączenia

**Podpisy:**

Przedsiębiorstwo Energetyczne

Podmiot Przyłączany

1) Dotyczy Podmiotów Przyłączanych, będących osobami fizycznymi

**ENERGA-OPERATOR SA**

**Oddział w Olsztynie**

**Rejon Szczytno**

12-100 Szczytno ul. Polna 28

W P Ł Y N E Ł O :

dnia: 25.08.09

podpis: *[Signature]*

Dokumentacja: ***PT na przebudowę kolizji energetycznych ul. Młynarska i XXX-Lecia w Nidzicy***

pod względem zgodności z rozwiązaniami technicznymi i standardami przyjętymi do stosowania w Oddziale w Olsztynie, z uwagami podanymi niżej.

Niniejsze sprawdzenie nie zwalnia od obowiązku zachowania procedury poprzedzającej rozpoczęcie robót budowlanych określonej w Ustawie z dnia 7 lipca 1994 r. Prawo budowlane oraz od odpowiedzialności w zakresie stosowania obowiązujących przepisów budowy i Polskich Norm.

Sprawdzenie niniejsze ważne jest do dnia **24.08.2011r.**  
**Szczytno, dnia 24.08.2009r. , Nr rej. 161/RT/VIII/09**

*Uwagi:*

1. -----

Z-ca Dyrektora Rejonu  
ds. Technicznych

*[Signature]*  
Krzysztof Wódkiewicz

**ZASTRZEŻENIA:**

1. O rozpoczęciu robót powiadomić Rejon Energetyczny.
2. Napotkane w czasie robót kolizje , zbliżenia, skrzyżowania z czynnymi urządzeniami Elektroenergetycznymi należy zgłaszać do Rejonu Energetycznego.
3. Prace w pobliżu urządzeń podziemnych i nadziemnych Elektroenergetyki wykonywać ze szczególną ostrożnością z zachowaniem przepisów i bezpiecznych odległości.



Uzgodnienie nr ..... 1651E/RE/2008 .....

z dnia ..... 21.08.2008 r. ....

Objekt ..... przebudowa kabli 10 kV - 10 kV kabli  
10 kV z projektu węg. przebudowę ulic  
Młynarskiej, XX leciei M. Ks. Studzińskiego  
.....  
miejscowość ..... NISZCZA ..... gm. ....

Uzgodniono z uwagami podanymi niżej - bez uwag.  
Dodatkowo uzgodnić w KE ENERGA S.A. Oddział w Olsztynie  
Dokumentacja podlega sprawdzeniu w KE ENERGA S.A. Oddział w Olsztynie  
w RE Szczytno

Uwagi: .....

Waldemar Matysiak

Kierownik Działu Eksploatacji

**ZASTRZEŻENIA:**

1. O rozpoczęciu robót powiadomić Rejon Energetyczny
2. Napotkane w czasie robót kolizje, zagrożenia, skrzyżowania z czynnymi urządzeniami Elektroenergetyki zgłaszać do Rejonu Energetycznego.
3. Prace w pobliżu urządzeń podziemnych wykonywać ze szczególną ostrożnością z zachowaniem przepisowych, bezpiecznych odległości.

4. Przed rozpoczęciem budowy urządzeń podziemnych inwestor zobowiązany jest zlecić właścicielowi wykonawstwa geodezyjnego inwentaryzację powykonawczą urządzeń podziemnych, którą należy wykonać po ich wybudowaniu przed zasypaniem.

5. Dołączyć uwierzytelnioną zgodę właścicieli gruntów przez które przebiega linia przyłącze energetyczne

(5)

Uzgodnienie nr 1821/RE/2009

z dnia 16.09.2009

Obiekt Plan lokalizacji i planu linii kablowej oświetlenia drogowego i schowek oświetlenia ul. Młyńska XX wiek, Moaks, Stacji i składowe

miejsowość Nidzica gm. ....

Uzgodniono z uwagami podanymi niżej - **bez uwag.**


~~Dodatkowo uzgodnić w KE ENERGA S.A. Oddział w Olsztynie~~

~~Dokumentacja podlega sprawdzeniu w KE ENERGA S.A. Oddział w Olsztynie~~

~~w RE Szczytno~~

Uwagi: .....

Kierownik Działu Eksploatacji

  
Waldemar Matysiak

**SKrzyżowania i zbliżenia z kablami elektroenergetycznymi wykonać zgodnie z normą PN-76/E-05125.**

Wszelkie prace w pobliżu kabli prowadzić wyłącznie z zachowaniem szczególnej ostrożności.

Na kablach w miejscach skrzyżowań zastosować osłony dwudzielne z rur i zgłosić do odbioru przed zasypaniem w R.E. Szczytno.

Kable (Kabel) naniesiono kolorem **czerwonym**.

Przed rozpoczęciem budowy urządzeń podziemnych inwestor zobowiązany jest zlecić właścicielowi (wykonawcy) geodezji i inżynierowi przykopywać urządzić i zabezpieczyć, którą należy wykonać po ich wybudowaniu przed zasypaniem.

Nidzica, dn. 2009-03-17

**„ARKAS-PROJEKT”**  
**Pracownia Projektowo-Konsultingowa**  
**ul. Grunwaldzka 18A**  
**10-124 Olsztyn**

Dot: warunków przebudowy sieci wod-kan oraz kanalizacji wód deszczowych w związku z przebudową ulic Młynarskiej i XXX lecia wraz z budową dróg infrastruktury technicznej w obrębie Placu Ks. Sudzińskiego w Nidzicy

Podaję warunki techniczne przebudowy kolektorów wód deszczowych i sieci wod-kan w obrębie planowanej inwestycji j.w.:

**I. Kanalizacja wód deszczowych**

1. Zaprojektować zwiększenie średnicy istniejącego kolektora wód deszczowych od istniejącego wpustu wód deszczowych blisko skrzyżowania ulic XXX lecia i Kilińskiego do istniejącego kanału /rzeczki/ podziemnego.
2. W części ulic nowoprojektowanych XXX-lecia, Młynarskiej i Placu Ks. Sudzińskiego zaprojektować kolektory wód deszczowych z odprowadzeniem do:  
a/ kanału podziemnego  
lub  
b/ kolektora opisanego w punkcie I 1 niniejszych warunków  
lub  
c/ kolektora wód deszczowych obok budynku nr 3 przy ul. Rataja

**II. Sieć wodociągowa**

1. Istniejące skrzynki uliczne od zasuw i nawiertek wypoziomować zgodnie z profilem jezdni lub chodnika / dotyczy również hydrantów podziemnych/
2. W przypadku braku w/w skrzynek na przyłączach i rurociągach wodociągowych na skrzyżowaniach ulic XXX-lecia i Młynarska zobowiązać Wykonawcę inwestycji opisaną we wstępie do wcześniejszego powiadomienia spółki z o.o. Miejskie Wodociągi i Kanalizacja w Nidzicy o konieczności uzupełniania brakujących skrzynek ulicznych itp.
3. Zobowiązać Wykonawcę inwestycji opisaną jak wyżej do powiadomienia spółki z o.o. MWiK w Nidzicy / Tel. 089 6252630/ w terminie umożliwiającej przebudowę sieci wodociągowej, polegającej na:  
a/ połączeniu rury wodociągowej w ul. XXX-lecia z ul. Kilińskiego  
b/zamontowanie hydrantu podziemnego na rurze wodociągowej istniejącej w 150.

**III. Kanalizacja sanitarna**

1. Istniejące włązy studzienek ks wypoziomować zgodnie z profilem jezdni lub chodnika
2. W przypadku uszkodzonych istniejących włązów poinformować Wykonawcę inwestycji j.w. o możliwości ich wymienienia na nowe w spółce z o.o. MWiK w Nidzicy ul. Kolejowa 17 C

IV. Poziomowanie skrzynek ulicznych zasuw, włązów itp. lub ich wymiana będzie kosztem inwestycji opisanej na wstępie niniejszych warunków technicznych.

V. Zobowiązać Wykonawcę inwestycji j.w. do bieżącej współpracy ze spółką z o.o. Miejskie Wodociągi i Kanalizacja w Nidzicy ul. Kolejowa 17c w zakresie uzupełnień i napraw urządzeń sieci wod-kan w ciągach ulic i chodników, objętych przedmiotową inwestycją.

4-ce PREZES ds. TECHNICZNYCH  
CZŁONEK ZARZĄDU

*mgr inż. Wojciech Lech Wojdowski*

**Do wiadomości:**

1 x Urząd Miejski w Nidzicy

Wydział Techniczno-Inwestycyjny

1 x Dział Techniczny MWiK

OSTWO POWIATOWE  
3-100 Nidzica  
ul. Traugutta 23  
tel./fax 625-32-79

KONIEC OPRACOWANIA 0-0198.44  
KO: Km=0+048.44

PROJEKTOWAŁ  
GOSPODARSTWO WODNE  
ul. Kołłątaja 17  
13-100 Nidzica

Wygodnie  
13.08.2003

KONIEC OPRACOWANIA 0-0198.44  
KO: Km=0+048.44

ZA ZGODNOŚĆ  
Z ORYGINAŁEM  
ASYSTENTKA PROJ.

mgr inż. Barbara Ko...

1021 104

Pomorska Spółka Gazownictwa sp. z o.o.  
Oddział Zakład Gazowniczy w Olsztynie  
ul. Lubelska 42A, 10-409 Olsztyn  
tel. 089 538 30 00, faks 089 538 30 01

**Dział Techniczny Rejonu**

tel. (89) 538 31 31, (89) 538 31 33  
fax. (89) 538 31 32  
[ewa.jedrzejewska@olsztyn.psgaz.pl](mailto:ewa.jedrzejewska@olsztyn.psgaz.pl)

**ARKAS-PROJEKT**

Pracownia  
Projektowo-Konsultingowa  
ul. Grunwaldzka 18a  
10-124 Olsztyn

Wasz znak:  
Nasz znak: EOT-WTP/155/2009

Olsztyn, 05.05.2009 r.

Dot.: **wydania warunków technicznych przebudowy przyłącza gazu niskiego ciśnienia w ramach przebudowy skrzyżowania ul. Młynarskiej i XXX-lecia wraz z budową dróg w obrębie Placu Ks. Sudzińskiego w Nidzicy.**

W odpowiedzi na pismo z dnia 10.03.2009 r. **Pomorska Spółka Gazownictwa sp. z o.o. Oddział Zakład Gazowniczy w Olsztynie** podaje poniżej warunki techniczne przebudowy przyłącza gazu niskiego ciśnienia kolidującego z przebudową skrzyżowania ul. Młynarskiej i XXX-lecia wraz z budową dróg w obrębie Placu Ks. Sudzińskiego w Nidzicy:

1. Przebudować stalowe przyłącze gazu niskiego ciśnienia oznaczone na planie sytuacyjno -wysokościowym projektu zagospodarowania terenu na odcinku:  
- **A-B** z DN40 L=ok.9,0mb na PE 80 SDR 11 dn50mm wraz z podejściem stalowym pod szafkę gazową i spiąć z istniejącą siecią gazową niskiego ciśnienia.
2. Przejście poprzeczne pod jezdnią należy zaprojektować w rurze osłonowej tak, aby odległość pozioma końca rury osłonowej gazociągu od zewnętrznej krawędzi jezdni mierzona prostopadle do osi drogi, wynosiła nie mniej niż 0,5m.
3. Krawężniki należy lokalizować w odległości min. 0,5m od sieci gazowej niskiego ciśnienia. W przypadku konieczności lokalizacji na trasie gazociągu – krawężniki należy montować na ławie tłuczniowej.

4. W pasie szerokości 1,0m, którego linia środkowa pokrywa się z osią gazociągu wykonać nawierzchnię przepuszczalną na podbudowie z kruszywa bez spoiwa. W pasie tym nie używać mechanicznych zagęszczarek gruntu.
5. Zachować przykrycie istniejącej sieci gazowej: w chodnikach, pasach zieleni, pod jezdnią - min. 0,6m. W przypadku wypłylenia sieci gazowej w obrębie przebudowywanych ulic: Młynarskiej i XXX-lecia inwestor – **Gmina Nidzica** dokona zagłębienia istniejącej sieci gazowej kosztem i staraniem własnym. Przedmiotowe prace wymagają współpracy z Punktem Dystrybucji Gazu w Nidzicy.
6. Prace ziemne w obrębie istniejącej sieci gazowej wykonywać ręcznie ze szczególną ostrożnością, wyłącznie pod stałym nadzorem pracownika Punktu Dystrybucji Gazu w Nidzicy
7. Przebudowę przyłącza gazu niskiego ciśnienia, Inwestor-Gmina Nidzica wykona kosztem i staraniem własnym.
8. Włączenia do czynnego gazociągu na zlecenie Inwestora wykona Punkt Dystrybucji Gazu w Nidzicy jako prace gazoniebezpieczne.
9. W sprawie ustalenia szczegółów włączenia do czynnej sieci gazowej należy skontaktować się z Punktem Dystrybucji Gazu w Nidzicy.
10. Całość kosztów związanych z usunięciem ewentualnych awarii sieci gazowej ponosi Inwestor- Gmina Nidzica.
11. Koszty usługi sieciowej po opracowaniu dokumentacji zostaną określone na podstawie sporządzonej kalkulacji.
12. O rozpoczęciu prac ziemnych powiadomić Punkt Dystrybucji Gazu w Nidzicy z min. 14-dniowym wyprzedzeniem. W zawiadomieniu określić termin wykonywania prac, nazwę firmy prowadzącej prace oraz osoby odpowiedzialne za prowadzenie robót.
13. Inwestor przebudowy sieci zobowiązany jest dostarczyć do PSG sp. z o.o. 1 egz. mapy w wersji papierowej oraz nośnik w wersji elektronicznej z geodezyjnym pomiarem powykonawczym przebudowanej sieci gazowej zarejestrowanej w ośrodku Dokumentacji Geodezyjno-Kartograficznej właściwym dla lokalizacji wyłączonej z użytkowania sieci gazowej.

Projekt budowlany przebudowy sieci gazowej opracować zgodnie z Rozporządzeniem Ministra z dnia 30 lipca 2001 r. (Dz.U.Nr 97 poz.1055)  
Przedłożyć 2 egz. dokumentacji do uzgodnienia w Oddziale w Olsztynie.

DYREKTOR ODDZIAŁU

Jarosław Kosin



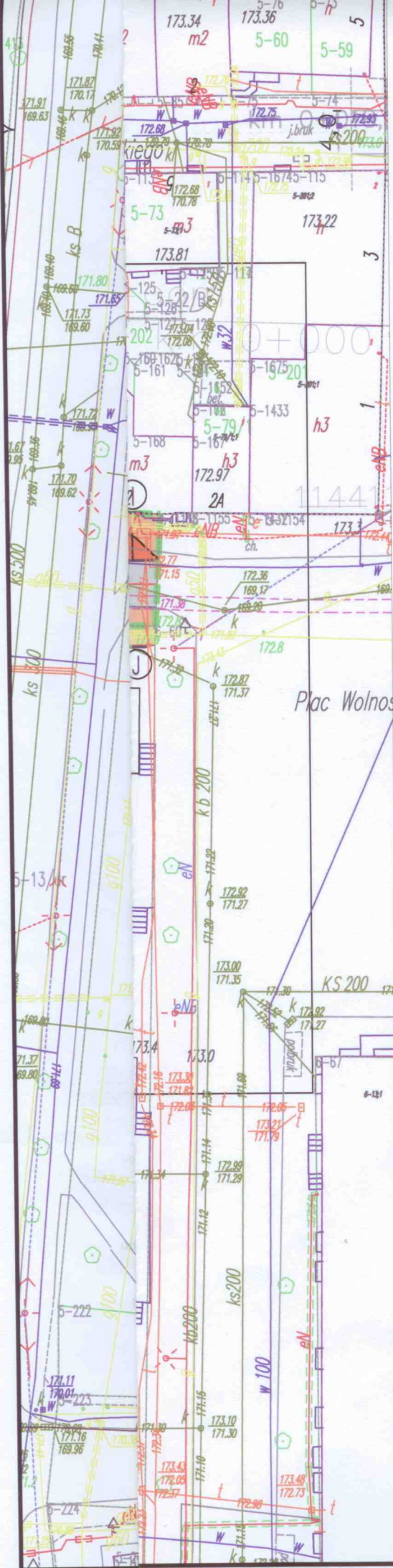
*Załączniki:*

- 1 egz. Projektu zagospodarowania terenu, skala 1:500,
- faktura VAT



# LEGENDA:

-  granica inwestycji
-  jezdnia z kostki betonowej
-  chodnik z kostki bet.
-  chodnik istniejący
-  zatoki i zjazdy z kostki bet.
-  ciąg pieszo - jezdny z kostki bet.
-  zieleń
-  chodniki planowane w II etapie
-  droga planowana w II etapie
-  zatoki planowane w II etapie



Inwestor:



Gmina Nidzica  
ul. Plac Wolności 1 13-100 Nidzica,

Jednostka projektowa:



"ARKAS-PROJEKT"  
Pracownia Projektowo Konsultingowa  
10-124 Olsztyn, ul. Grunwaldzka 18A  
tel: (+089) 532 45 00 fax: (+089) 532 45 10

Numer sprawy:

TI.342-26/08

Nazwa dokumentacji:

Przebudowa skrzyżowania  
ul. Młynarskiej i XXX-lecia wraz z budową  
dróg infrastruktury technicznej  
w obrębie Placu Ks. Sudzińskiego w Nidzicy

Tytuł rysunku:

Plan sytuacyjny

Branża:

Drogowa

Projektant:

mgr inż. Arkadiusz Obidziński

w specjalności drogowej  
WAM/0014/POOD/08

Opracował:

inż. Krystian Obidziński mgr inż. Renata Kozak

Sprawdzający:

inż. Tomasz Stawarz

w specjalności drogowej  
WAM/0126/PWOD/05

Nr arch.:

89-UMO/GDA/2008

Stadium:

PB

Data:

03.2009

Skala:

1:500

Nr rys.:

1.0



**POMORSKA**  
SPÓŁKA GAZOWNICTWA

Pomorska Spółka Gazownictwa sp. z o.o.  
Oddział Zakład Gazowniczy w Olsztynie

ul. Lubelska 42, 10-409 Olsztyn  
tel. 089 538 30 00 Fax 089 538 30 01  
KRS 0000142725 REGON 192811620-00030

Dotyczy dokumentacji: *mapy techn. przebudowy przyłącza gaz. m.c. K. Janach, przebudowa skrzyni rozdzielczej ul. Mirowskiej i XIX-lecia, ul. Budowa, ul. w Bolewcu, pl. Ks. Świątobliwego „Miodacy”*

Uzgodniono w zakresie kolizji z siecią gazową średniego i niskiego ciśnienia bez uwag z zastrzeżeniami podanymi poniżej:

*zgodnie z pismem z OT-WIP/1551/2009 Olsztyn dn. 05.05.2009*

Pracownik ds. Technicznych Rejonu

*E. Janajewska*  
Ewa Jędrzejewska

Znak: EOT-UP/633/2009

Olsztyn, dn. 16 wrzesień 2009r.

**DECYZJA nr 471/WTP/2009**

Projekt budowlany Pt.: **Przebudowa przyłącza gazu niskiego ciśnienia, kolidującego z przebudową skrzyżowania ul. Młynarskiej i XXX-lecia w Nidzicy.**

1. Projektant: **mgr inż. Bartosz Szewczyk**
2. Nr umowy\*/-zlecenia\* ---
3. Projekt:

**I. UZGODNIONO\*** - opinia

**Uzgodnienie jest ważne przez okres dwóch lat od daty wydania, łącznie z Opinią ZUDP Nr 166/2009 z dnia 19.08.2009 r.**

**Uwaga:** Po uzyskaniu pozwoleń i uzgodnień należy przekazać wszystkie egzemplarze dokumentacji do Działu Przygotowania Inwestycji i Remontów — Oddziale w Olsztynie, ul. Lubelska 42A.

**II. ~~NIE UZGODNIONO\*~~** z powodu stwierdzonych niezgodności:

- 1) .....
- 2) .....
- 3) .....
- 4) .....

**Uwaga:** Po usunięciu niezgodności wszystkie egzemplarze dokumentacji należy przedłożyć do Działu Technicznego/Rejonu Gazowniczego\* w Olsztynie.

\_\_\_\_\_  
\* niepotrzebne skreślić.

Kierownik  
Rejonu Sieci Gazowej/ Działu Eksploatacji/Działu Technicznego

**KIEROWNIK**  
**Dział Techniczny/Rejonu**  
*Maciej Koczeń*  
Podpis i pieczęć  
**Maciej Koczeń**

Otrzymują:

1. Projektant,
2. Dział Techniczny/Rejon Gazowniczy a/a.
3. Inne .....

\_\_\_\_\_  
\*niepotrzebne skreślić.

**Uwaga:** do wymienionych w pp. 2, 3 przekazać Decyzję drogą elektroniczną i tradycyjnie.

Pomorska Spółka Gazownictwa sp. z o.o.  
Oddział Zakład Gazowniczy w Olsztynie

1. Rejon Dystrybucji Gazu w Olsztynie  
uzgodnienie ważne wraz z decyzją

Nr 4710.11008 z dnia 16.09.2008

Imię i nazwisko Wojciech Janusz podpis W. Janusz

2. Nr pozw. na budowę .....

z dnia .....

Imię i nazwisko ..... podpis .....

171.1  
170.6  
171.7  
171.7  
169.  
170.88  
171.25  
171.  
171.

Adnotacje urzędowe:

Nazwa i adres Inwestora:



**Gmina Nidzica**

Ul. Plac Wolności 1  
13-100 Nidzica

Nazwa i adres Jednostki projektowej:



**„Arkas-Projekt”**

Pracownia Projektowo Konsultingowa

10-124 Olsztyn ul. Grunwaldzka 18A  
tel. (089) 532 45 00, fax. (089) 532 45 10

Stadium projektu:

## PROJEKT BUDOWLANY

Zamierzenie budowlane / Obiekt budowlany:

**Przebudowa skrzyżowania ulic Młynarskiej i XXX-lecia wraz z budową dróg i infrastruktury technicznej w obrębie Placu Ks. Sudzińskiego w Nidzicy.**

Obręb i nr ewidencyjne działek:

**Obręb 5:** 197/1, 193/32, 193/31, 55/2, 54/6, 84, 14, 86/2, 56/1, 68, 193/14 **Obręb 6:** 10/1, 10/2

Nazwa opracowania:

**Przebudowa przyłącza gazowego**

Branża:	Sanitarna	Kod CPV:	
Stanowisko:	Imię i nazwisko:	Specjalność i nr uprawnień:	Podpis:
Projektant	mgr inż. Bartosz Szewczyk	WAM/0023/POOS/08 w specjalności sanitarnej	
Sprawdzający	mgr inż. Tomasz Łapuć	4/00/OL w specjalności sanitarnej	
Nr archiwalny:	Data opracowania:	Nr tomu:	
	Sierpień 2009r	Pomorska Spółka Gazownictwa sp. z o.o. Oddział Zakład Gazowniczy w Olsztynie	

Pomorska Spółka Gazownictwa sp. z o.o. Oddział Zakład Gazowniczy w Olsztynie	
1. Rejon Dystrybucji Gaz Technicznej nie uzgodnienie ważne wraz z decyzją	
Nr 1711/WP/POOS z dnia 16.08.2009	
Imię i nazwisko Ewa Kasperkiewicz	podpis
2. Nr pozw. na budowę	
z dnia	
Imię i nazwisko	podpis

Znak sprawy: TI.342-26/08

**„ARKAS – PROJEKT „**  
**Pracownia Projektowo – Konsultingowa**  
**ul. Grunwaldzka 18A,**  
**10-124 Olsztyn**

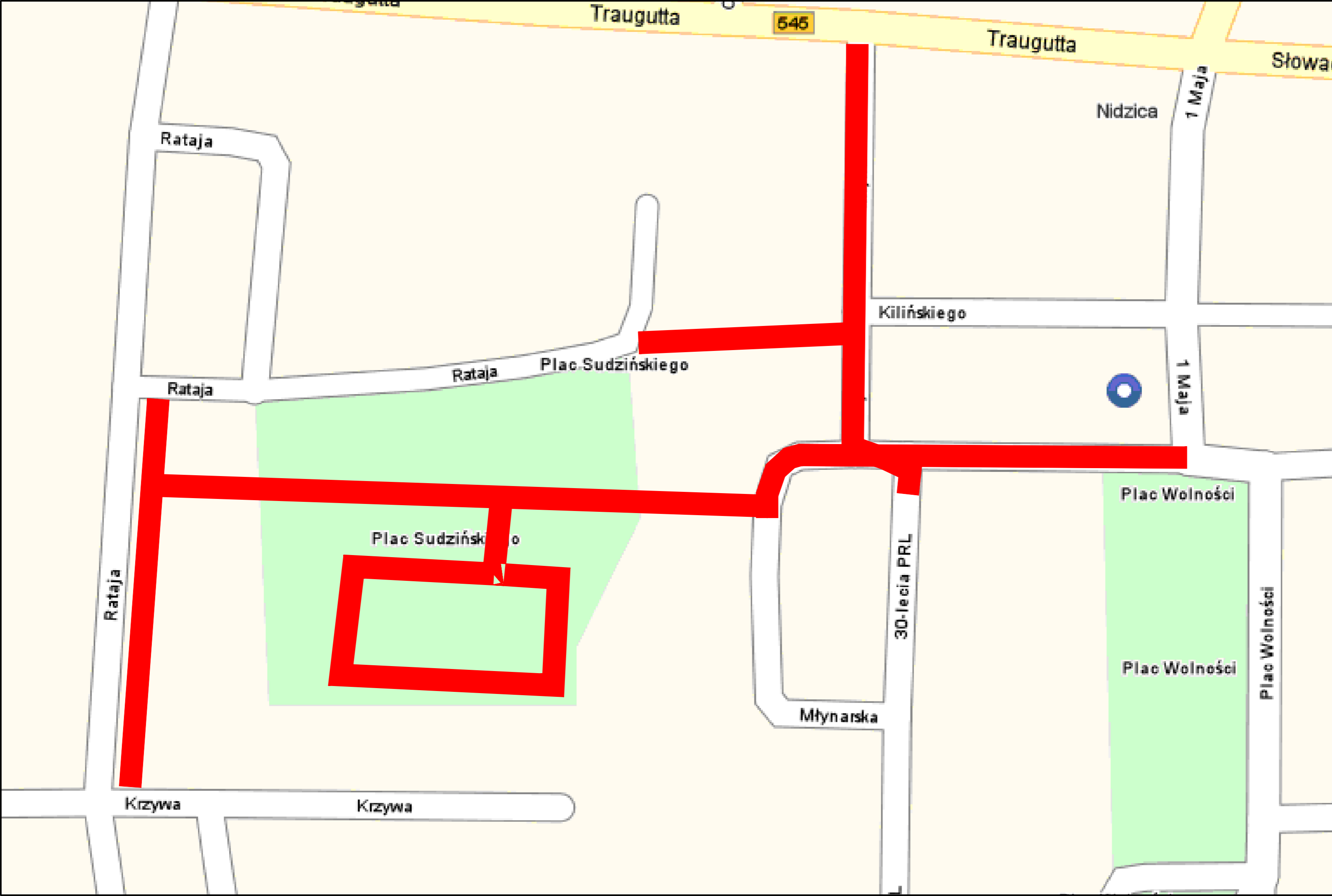
Nawiązując do przekazanej w dniu 18.09.2009r. dokumentacji projektowej na przebudowę skrzyżowania ul. Młynarskiej i XXX - lecia wraz z budową dróg i infrastruktury technicznej w obrębie Placu Ks. Sudzińskiego w Nidzicy zatwierdzamy rozwiązania przyjęte w projektach budowlanych przygotowanych do złożenia z wnioskiem o wydanie Pozwolenia na budowę.


W załączeniu zwracamy otrzymane projekty budowlane zgodnie z wykazem:

1. Projekt Zagospodarowania Terenu
2. Układ drogowy
3. Sieć kanalizacji deszczowej z podłączeniem wpustów
4. Sieć wodociągowa i kanalizacji sanitarnej
5. Przebudowa kolizji z siecią gazową
6. Dokumentacja Geotechniczna
7. Oświetlenie drogowe
8. Przebudowa kolizji energetycznych
9. Przebudowa infrastruktury telekomunikacyjnej

**BURMISTRZ**  
*Dariusz Szypulski*

**WPŁYNEŁO:**  
dnia: 30.09.2009  
podpis: [Signature]




**Investor:**  
**Gmina Nidzica**  
 ul. Plac Wolności 1 13-100 Nidzica,

**Jednostka projektowa:**  

**"ARKAS-PROJEKT"**  
 Pracownia Projektowo Konsultingowa  
 10-124 Olsztyn, ul. Grunwaldzka 18A  
 tel: (+089) 532 45 00 fax: (+089) 532 45 10

**Numer sprawy:** TI.342-26/08

**Nazwa dokumentacji:** **Przebudowa skrzyżowania ul. Młynarskiej i XXX-lecia wraz z budową dróg infrastruktury technicznej w obrębie Placu Ks. Sudzińskiego w Nidzicy**

**Tytuł rysunku:** **Plan orientacyjny**

**Branża:** **Drogowa**

**Projektant:** **mgr inż. Arkadiusz Obidziński** w specjalności drogowej WAM0014/POOD/08

**Opracował:** **mgr inż. Renata Kozak inż. Krystian Obidziński**

**Sprawdzający:** **inż. Tomasz Stawarz** w specjalności drogowej WAM0126/PWOD/05

<b>Nr arch.:</b> 36-UMO/GDA/2008	<b>Stadium:</b> PB	<b>Data:</b> 09.2009	<b>Skala:</b>	<b>Nr rys.:</b> 1.0
-------------------------------------	-----------------------	-------------------------	---------------	------------------------

