

**UCHWAŁA NR XXI/303/2016
RADY MIEJSKIEJ W NIDZICY**

z dnia 31 marca 2016 r.

**w sprawie przystąpienia do sporządzenia zmiany miejscowego planu zagospodarowania przestrzennego
miasta Nidzica**

Na podstawie art.18 ust.2 pkt 5 ustawy z dnia 8 marca 1990r. o samorządzie gminnym (Dz.U. z 2015r. poz.1515 ze zm.) oraz art.14 ust. 1 i 2 w związku z art. 27 marca 2003 roku o planowaniu i zagospodarowaniu przestrzennym (Dz. U. z 2015 r. poz 199 ze zm.), Rada Miejska w Nidzicy uchwala, co następuje:

§ 1. 1. Przystępuje się do sporządzenia zmiany miejscowego planu zagospodarowania przestrzennego miasta Nidzica uchwalonego Uchwałą Nr XI/148/2015 Rady Miejskiej w Nidzicy z dnia 13 sierpnia 2015 roku, opublikowaną w Dzienniku Urzędowym Województwa Warmińsko-Mazurskiego z dnia 9 października 2015r. pod poz. 3553.


2. Zmiana planu miejscowego obejmuje :

- a) obszary rozmieszczone w granicach administracyjnych miasta Nidzica pokazane na załącznikach graficznych do uchwały od numeru 1 do numeru 25;
- b) ustalenia ogólne zawarte w § 3,4,7,8,12 uchwały Nr XI/148/2015 Rady Miejskiej w Nidzicy z dnia 13 sierpnia 2015 roku dotyczące całego terenu objętego planem miejscowym, wskazanego na załączniku graficznym nr 26 wraz ze zmianą rysunku planu.

§ 2. Wykonanie uchwały powierza się Burmistrzowi Nidzicy.

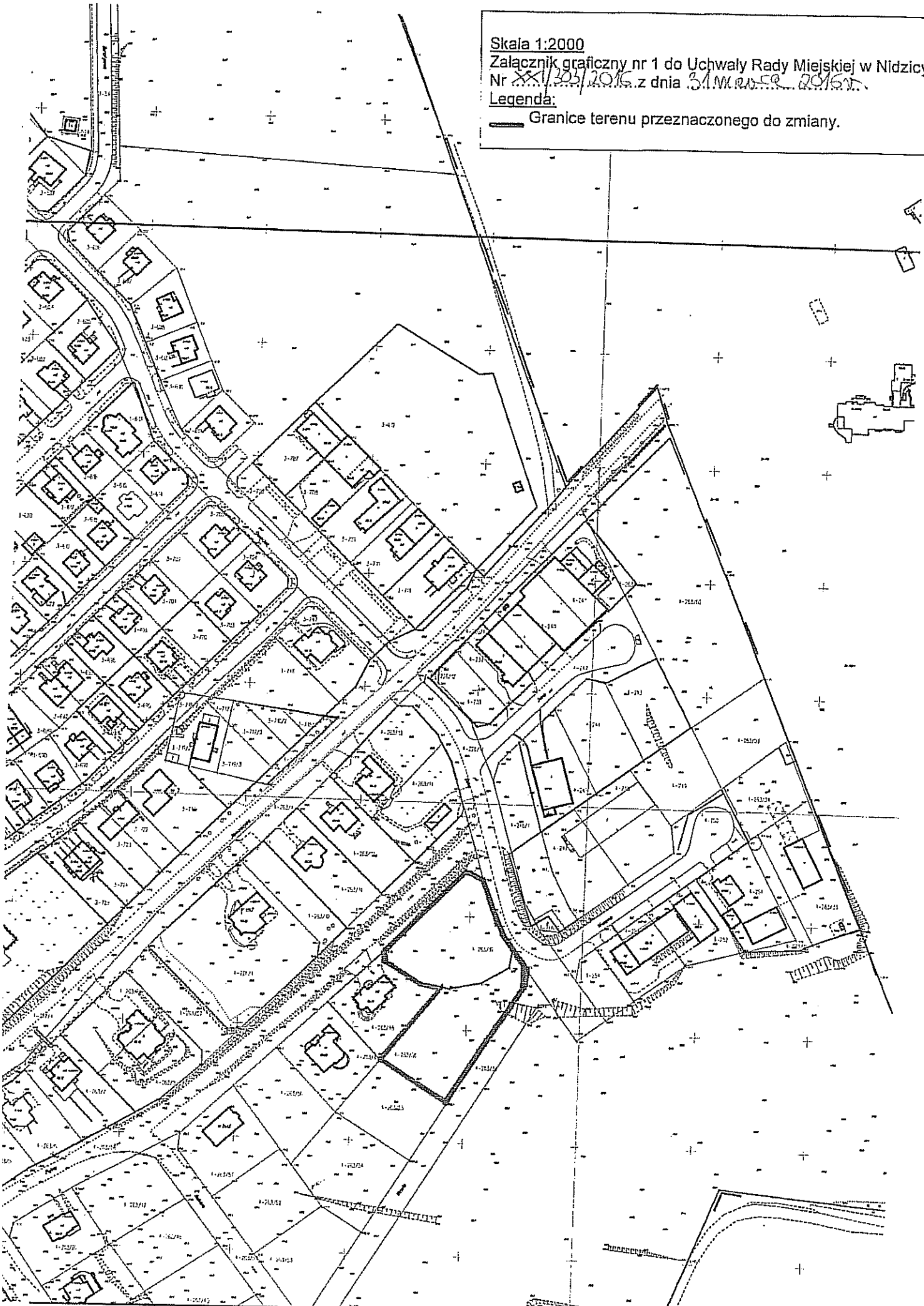
§ 3. Uchwała wchodzi w życie z dniem podjęcia.

Przewodniczący Rady
Miejskiej



Paweł Przybyłek

Skala 1:2000
Załącznik graficzny nr 1 do Uchwały Rady Miejskiej w Nidzicy
Nr ~~XXI/305/2016~~ z dnia ~~31 MARCA 2016 R.~~
Legenda:
— Granice terenu przeznaczonego do zmiany.



Skala 1:2000

Załącznik graficzny nr 2 do Uchwały Rady Miejskiej w Nidzicy
Nr ~~XXI/305/2016~~ z dnia ~~31.03.2016~~ *31.03.2016*

Legenda:

— Granice terenu przeznaczanego do zmiany.

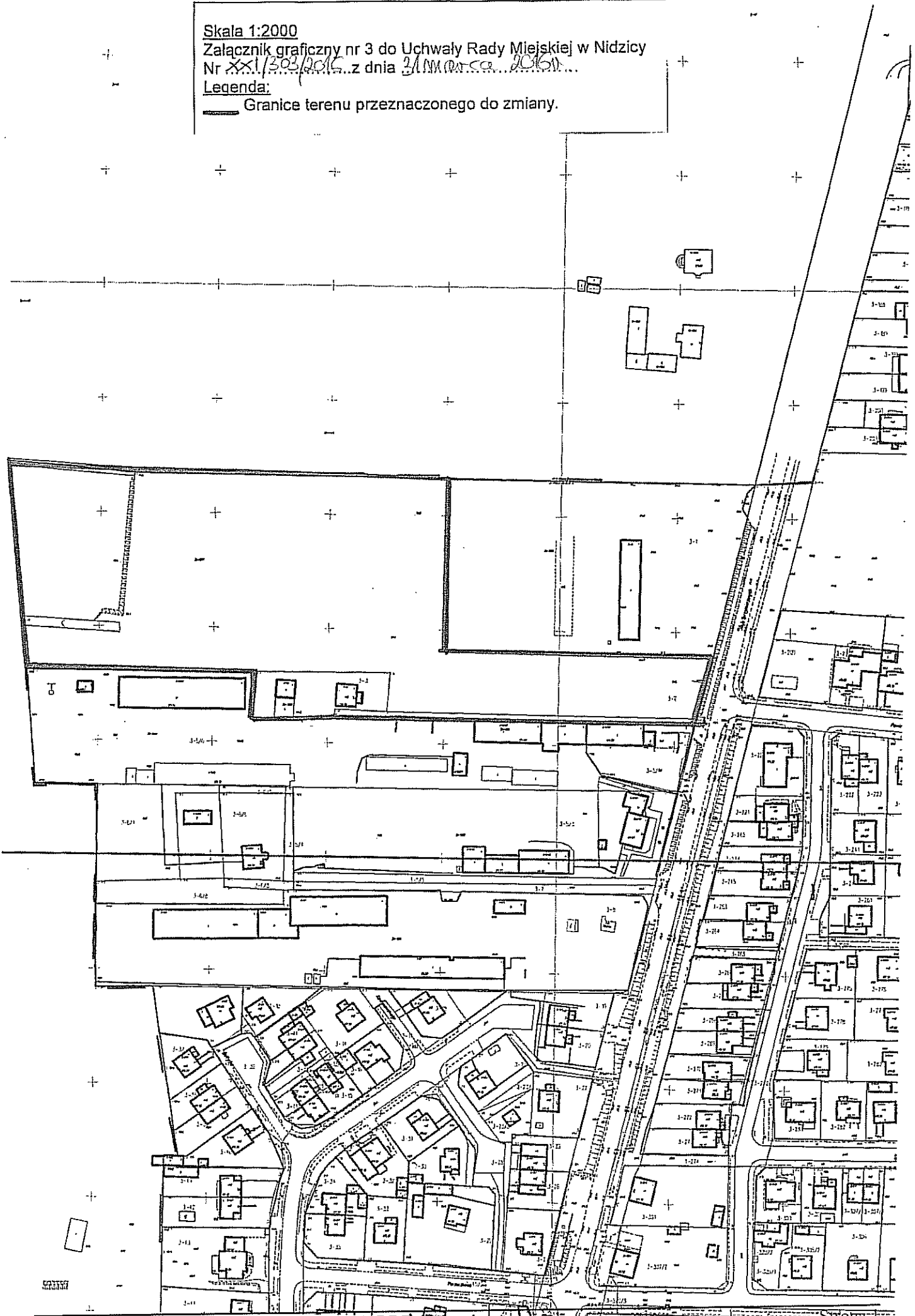


Skala 1:2000

Załącznik graficzny nr 3 do Uchwały Rady Miejskiej w Nidzicy
Nr XXV/303/2016 z dnia 21 marca 2016

Legenda:

— Granice terenu przeznaczanego do zmiany.

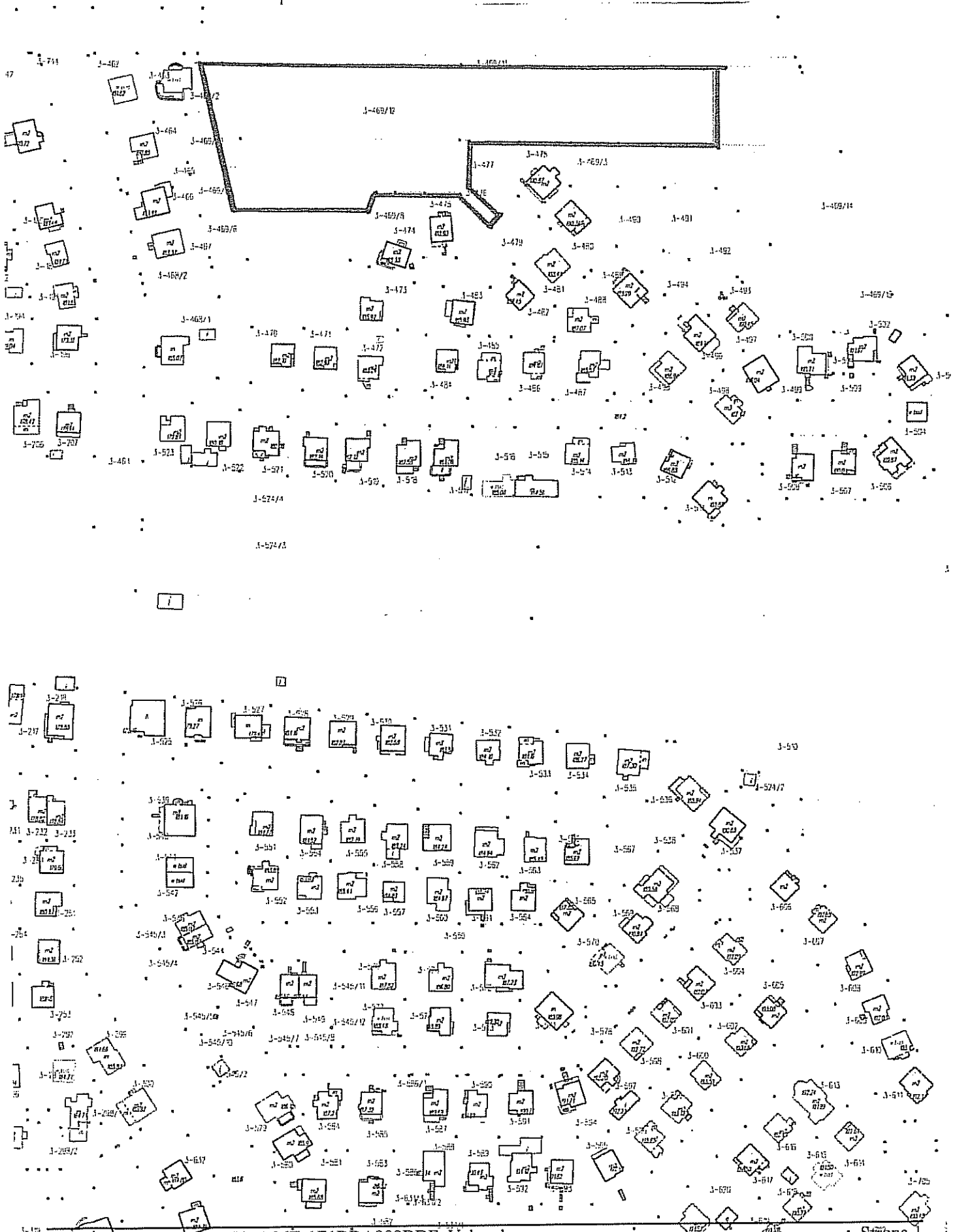


Skala 1:2000

Załącznik graficzny nr 4 do Uchwały Rady Miejskiej w Nidzicy
Nr XX/1383/2016... z dnia 31. marca 2016...

Legenda:

— Granice terenu przeznaczanego do zmiany.



Skala 1:2000
Załącznik graficzny nr 5 do Uchwały Rady Miejskiej w Nidzicy
Nr ~~XXI/302/2016~~ z dnia ~~31 marca 2016~~
Legenda:
— Granice terenu przeznaczonego do zmiany.



Skala 1:2000

Załącznik graficzny nr 6 do Uchwały Rady Miejskiej w Nidzicy
Nr XXII/303/2016 z dnia 31.03.2016

Legenda:

— Granice terenu przeznaczanego do zmiany.



Skala 1:2000

Załącznik graficzny nr 7 do Uchwały Rady Miejskiej w Nidzicy
Nr XXII/303/2015 z dnia 31.10.2015 r.

Legenda:

Granice terenu przeznaczanego do zmiany.

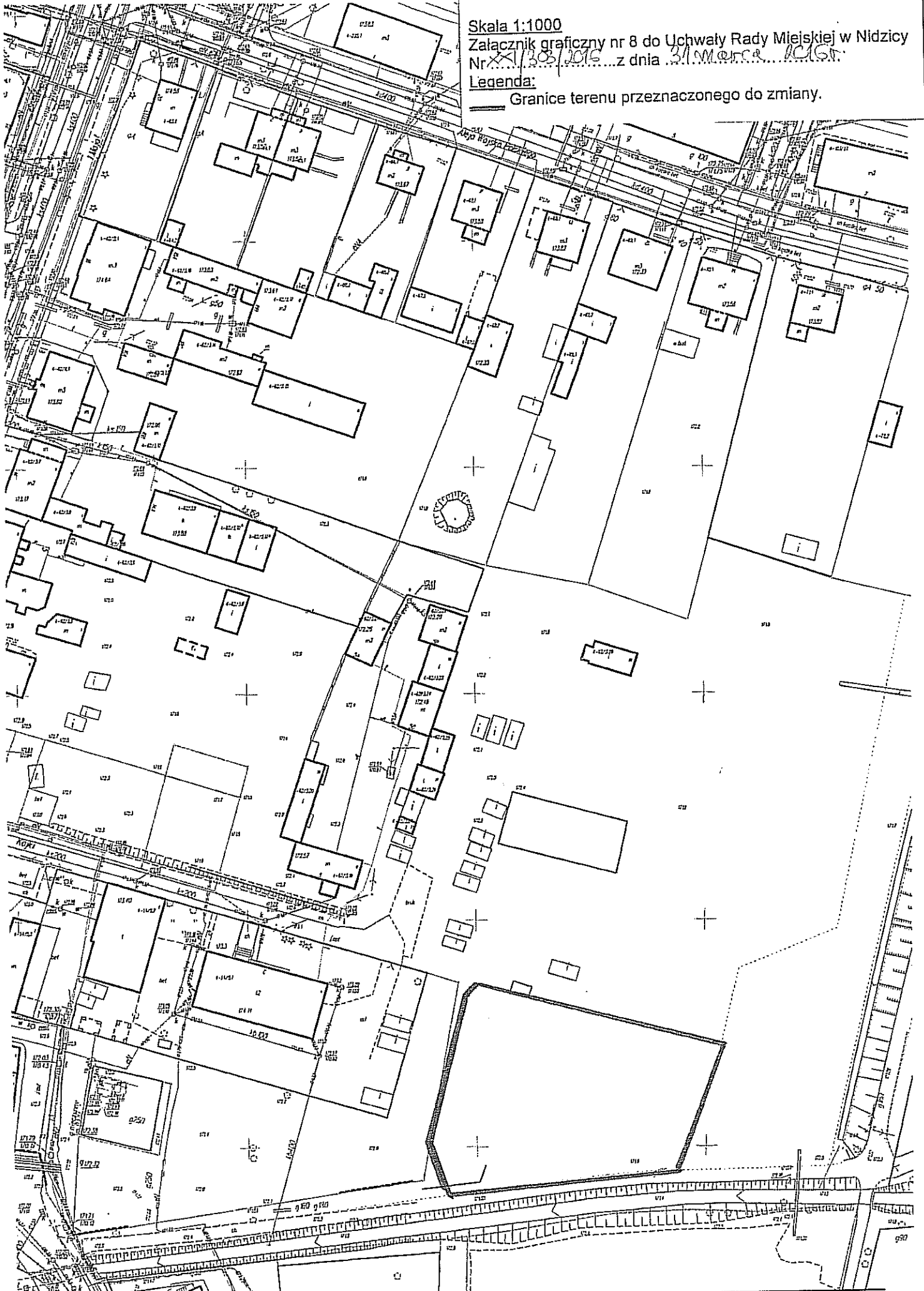


Skala 1:1000

Załącznik graficzny nr 8 do Uchwały Rady Miejskiej w Nidzicy
Nr ~~21/303/2016~~ z dnia 31. marca 2016r.

Legenda:

— Granice terenu przeznaczanego do zmiany.

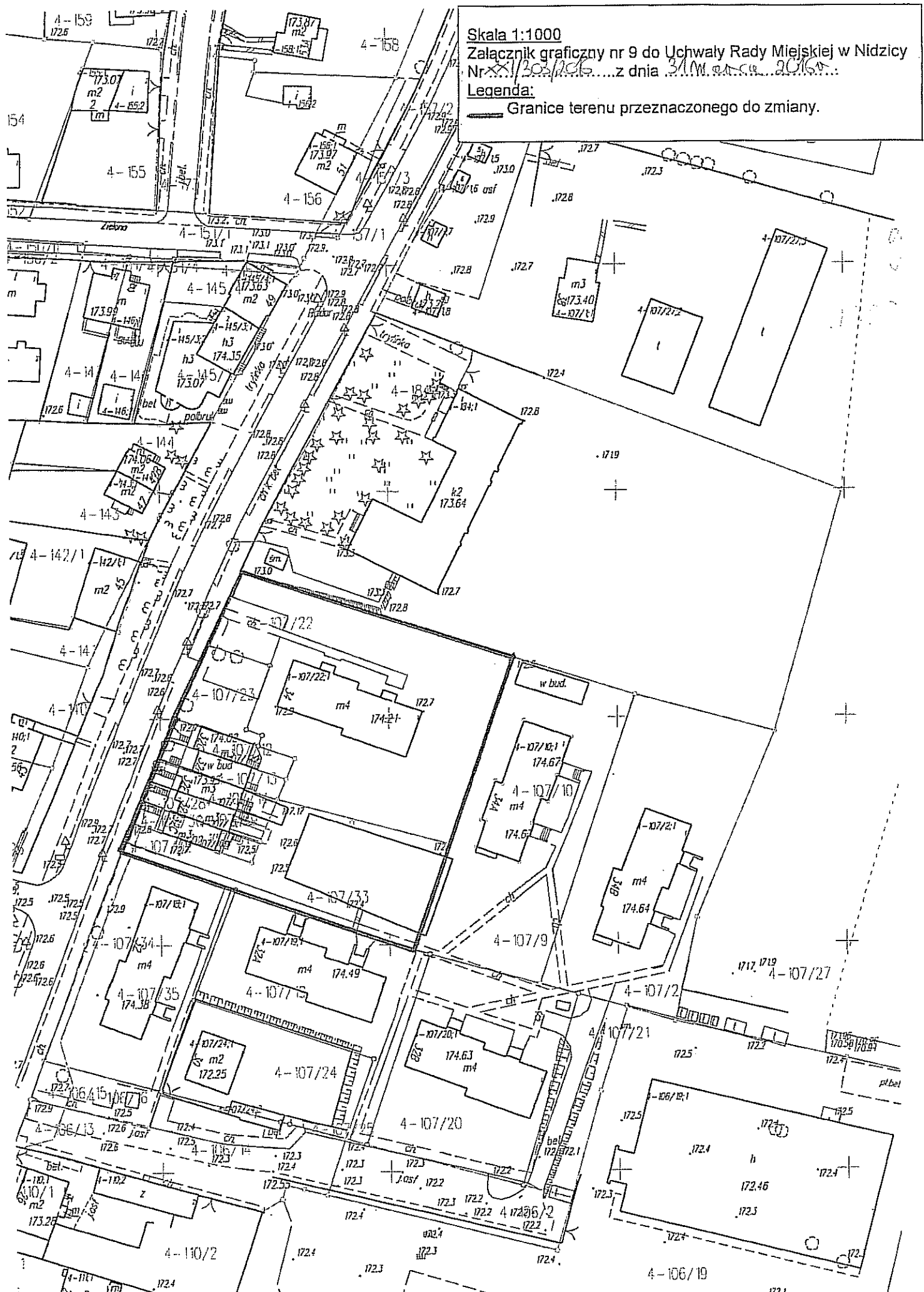


Skala 1:1000

Załącznik graficzny nr 9 do Uchwały Rady Miejskiej w Nidzicy
Nr ~~1120/2015~~ z dnia ~~31.10.2015~~ 2016

Legenda:

— Granice terenu przeznaczonego do zmiany.



Skala 1:2000

Załącznik graficzny nr 10 do Uchwały Rady Miejskiej w Nidzicy
Nr ~~XXI/305/2016~~ z dnia ~~31.10.2016~~ z dnia 31.10.2016

Legenda:

— Granice terenu przeznaczzonego do zmiany.

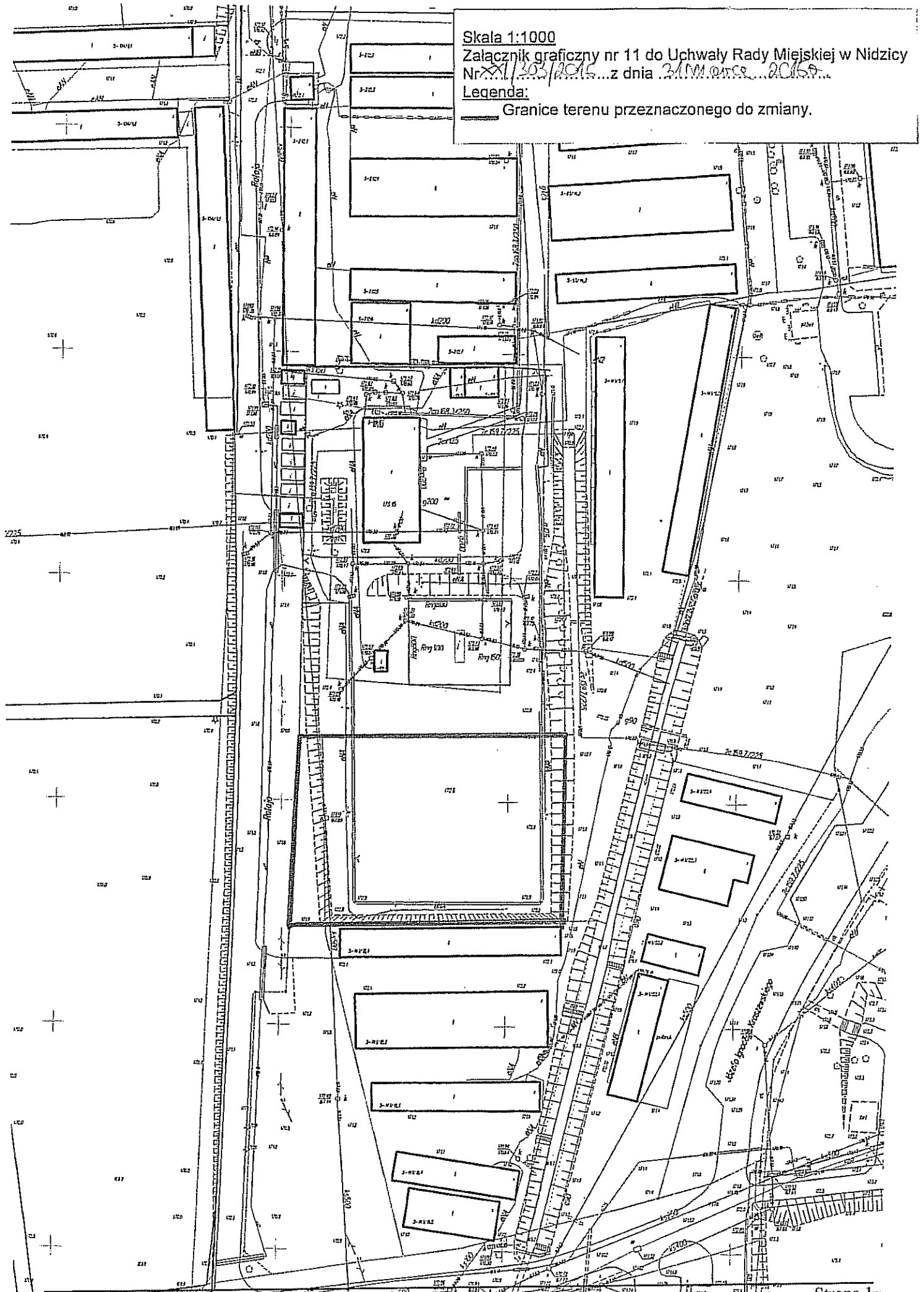


Skala 1:1000

Załącznik graficzny nr 11 do Uchwały Rady Miejskiej w Nidzicy
Nr ~~XXI/303/2015~~ z dnia ~~31.03.2015~~...

Legenda:

— Granice terenu przeznaczonego do zmiany.



Skala 1:1000
Załącznik graficzny nr 12 do Uchwały Rady Miejskiej w Nidzicy
Nr ~~1303~~ 1303/2016 z dnia 31.10.2016
Legenda:
----- Granice terenu przeznaczonego do zmiany.

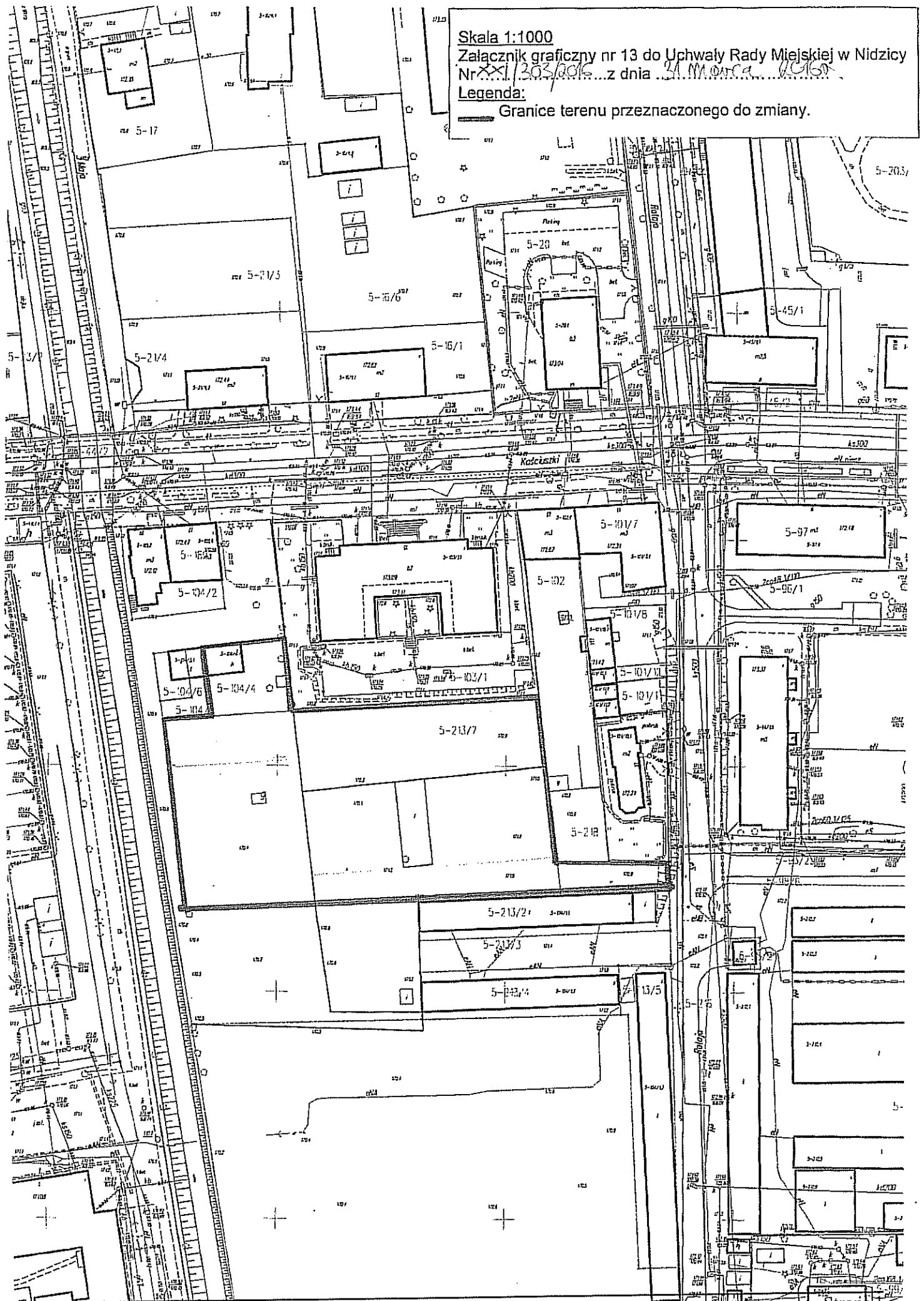


Skala 1:1000

Załącznik graficzny nr 13 do Uchwały Rady Miejskiej w Nidzicy
Nr ~~XXI/303/2016~~ z dnia 31 marca 2016

Legenda:

Granice terenu przeznaczanego do zmiany.



Skala 1:2000

Załącznik graficzny nr 14 do Uchwały Rady Miejskiej w Nidzicy
Nr *XXI/103/2015* z dnia *21 marca 2015*

Legenda:

— Granice terenu przeznaczanego do zmiany.

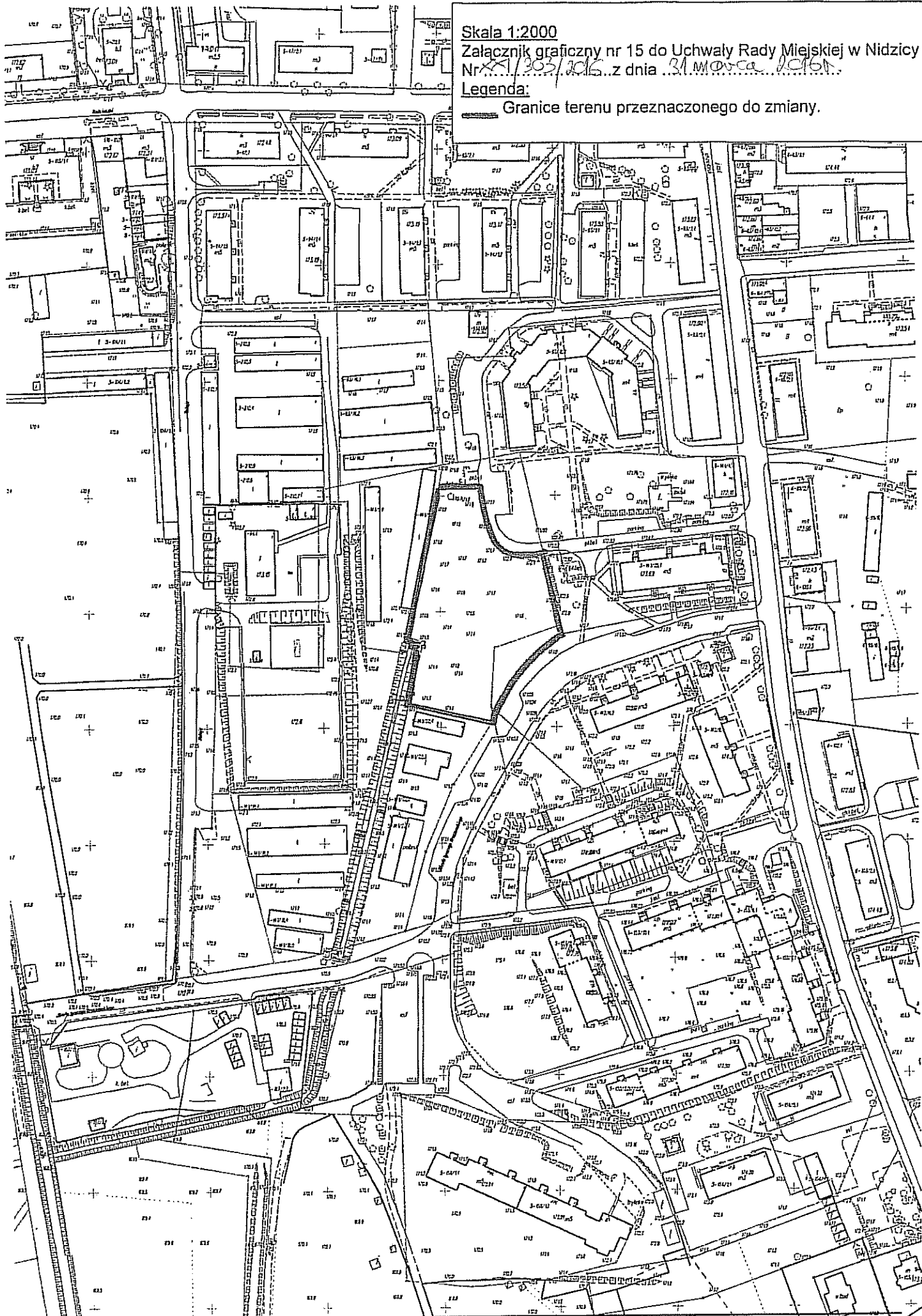


Skala 1:2000

Załącznik graficzny nr 15 do Uchwały Rady Miejskiej w Nidzicy
Nr XXV/303/2015 z dnia 31. marca 2015r.

Legenda:

Granice terenu przeznaczanego do zmiany.

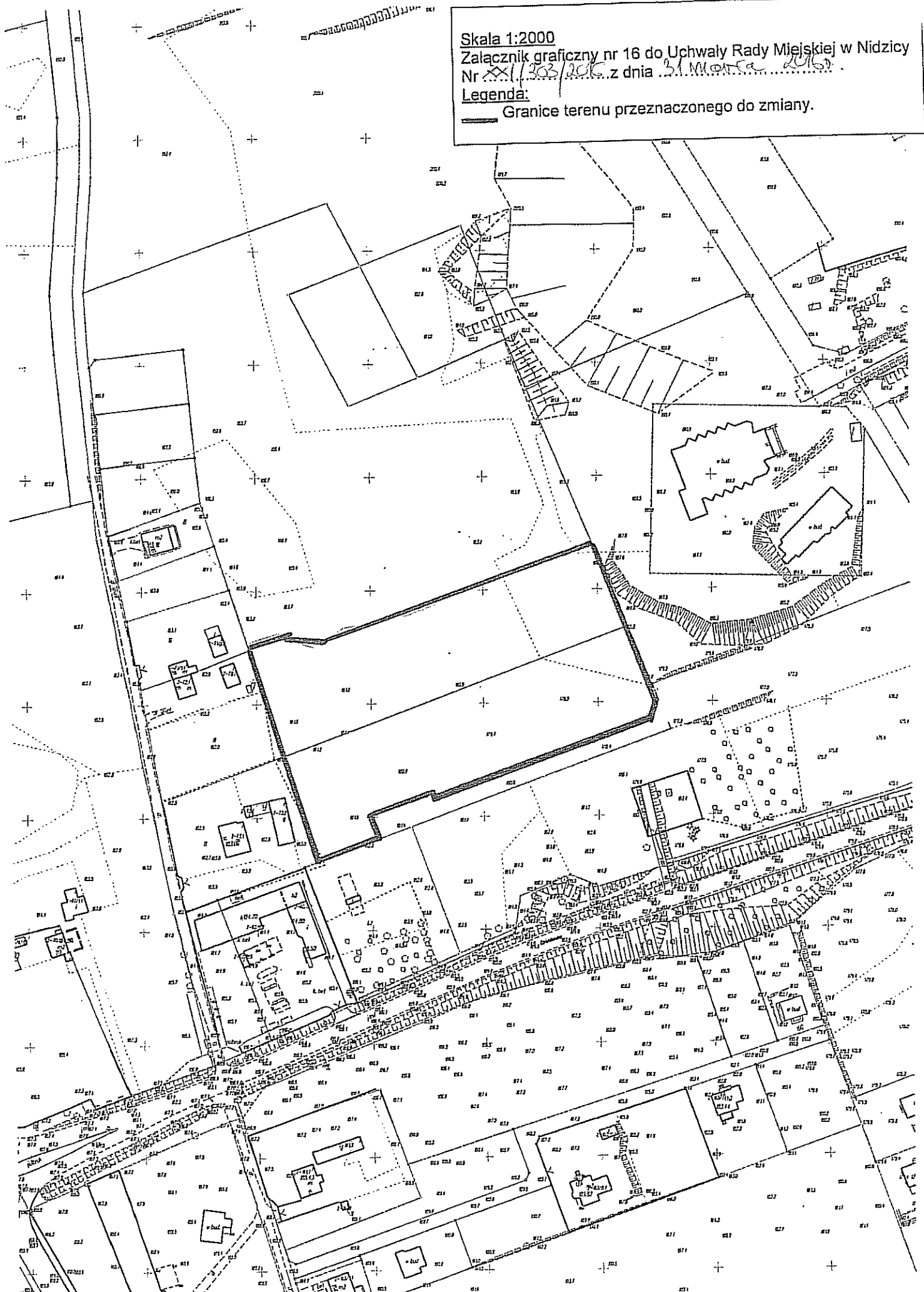


Skala 1:2000

Załącznik graficzny nr 16 do Uchwały Rady Miejskiej w Nidzicy
Nr ~~XXI/303/2016~~ z dnia ~~31.11.2016~~ 2016

Legenda:

— Granice terenu przeznaczanego do zmiany.



Skala 1:2000

Załącznik graficzny nr 18 do Uchwały Rady Miejskiej w Nidzicy
Nr XX/1905/2016 z dnia 31. marca 2016

Legenda:

— Granice terenu przeznaczanego do zmiany.



Skala 1:1000

Załącznik graficzny nr 19 do Uchwały Rady Miejskiej w Nidzicy
Nr XXII/303/2016 z dnia 31.03.2016 r.

Legenda:


— Granice terenu przeznaczonego do zmiany.

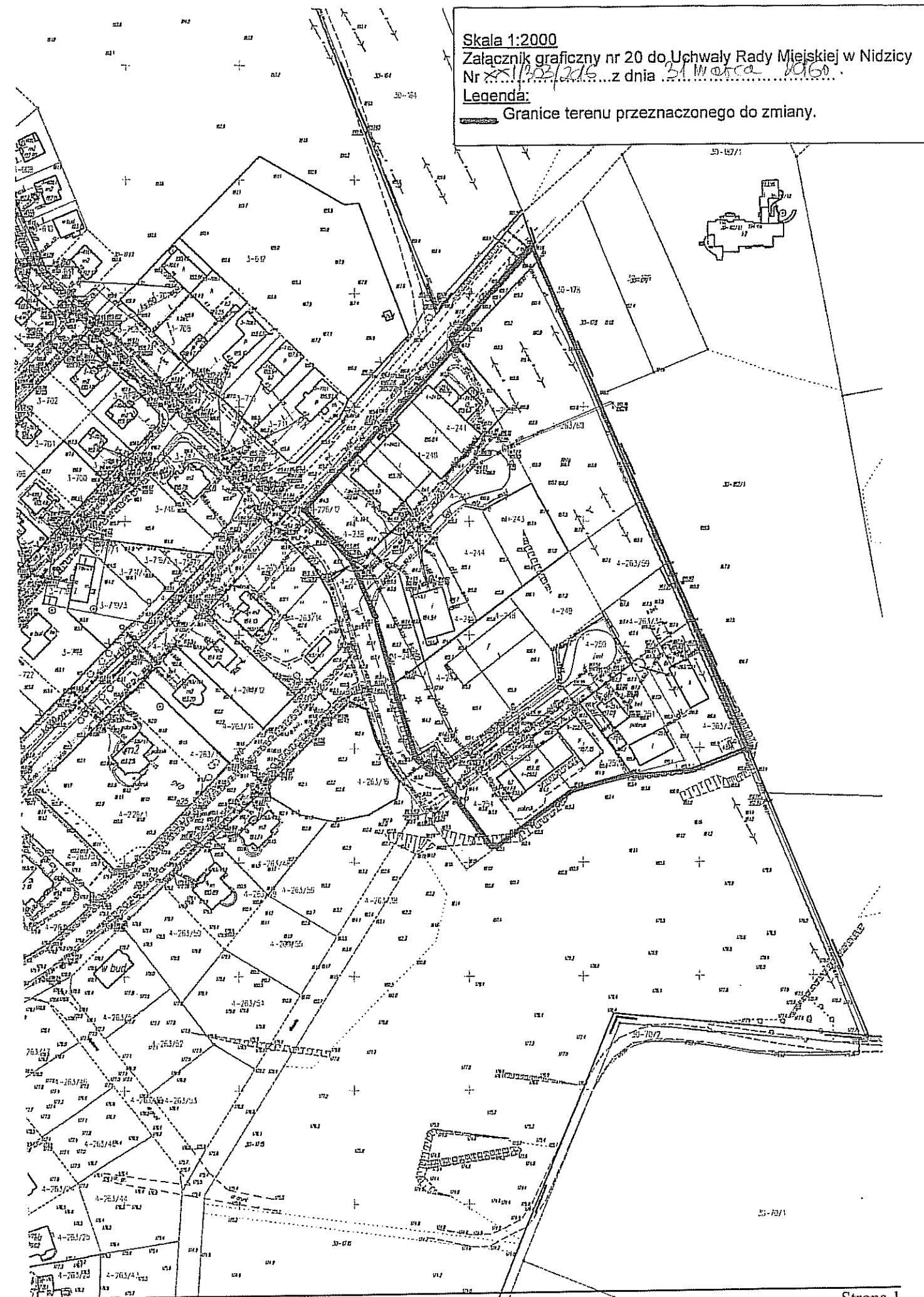


Skala 1:2000

Załącznik graficzny nr 20 do Uchwały Rady Miejskiej w Nidzicy
Nr ~~1123/216~~ z dnia 31 marca 2020 r.

Legenda:

 Granice terenu przeznaczanego do zmiany.



Skala 1:2000

Załącznik graficzny nr 21 do Uchwały Rady Miejskiej w Nidzicy
Nr ~~21/203/2016~~ z dnia ~~31 marca 2016~~

Legenda:

— Granice terenu przeznaczonego do zmiany.



Skala 1:2000

Załącznik graficzny nr 22 do Uchwały Rady Miejskiej w Nidzicy
Nr XXI/305/2016 z dnia 31 marca 2016

Legenda:

— Granice terenu przeznaczzonego do zmiany.

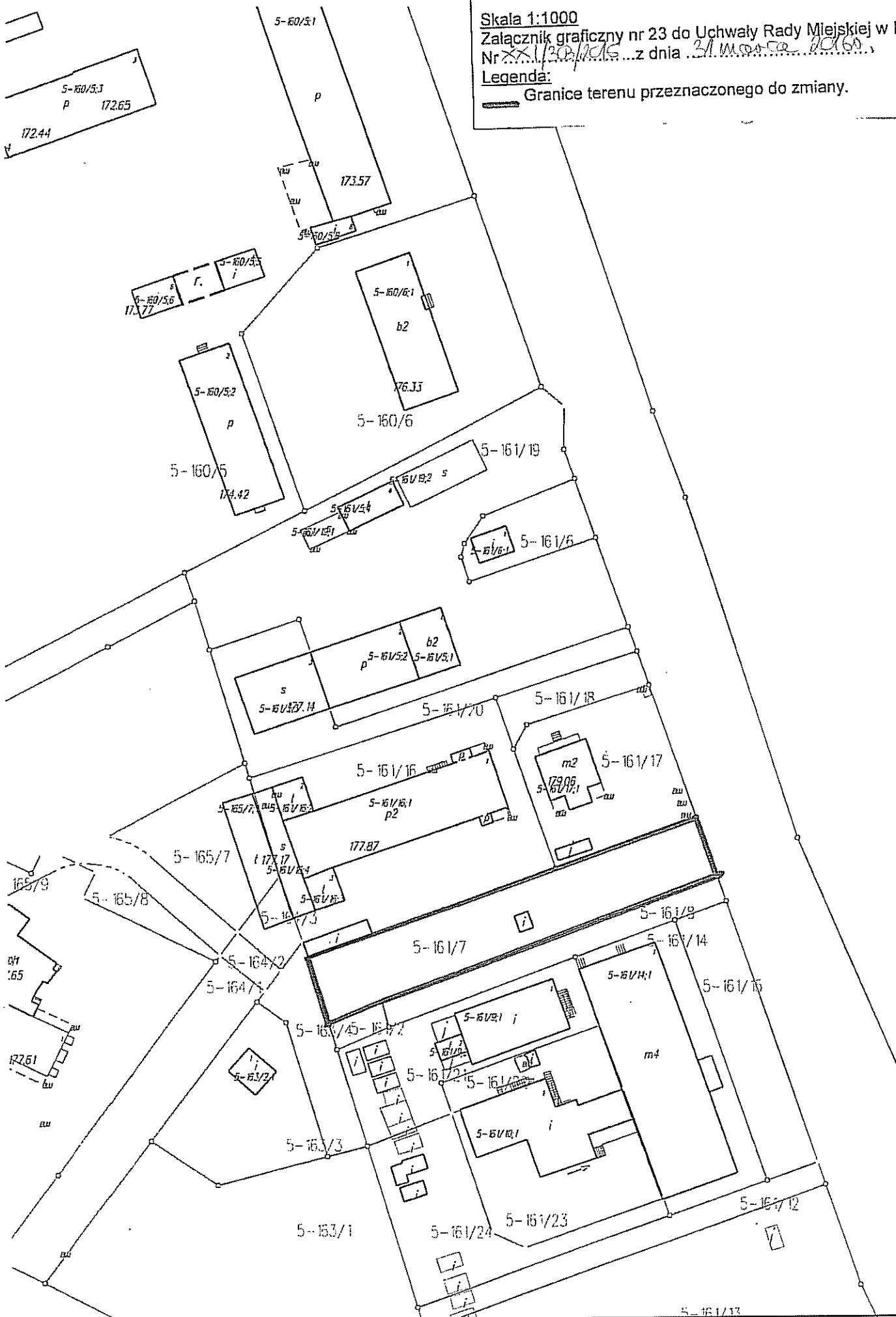


Skala 1:1000

Załącznik graficzny nr 23 do Uchwały Rady Miejskiej w Nidzicy
Nr ~~XXI/20/2016~~ z dnia ~~31 marca 2016~~

Legenda:

— Granice terenu przeznaczonego do zmiany.



Skala 1:5000

Załącznik graficzny nr 24 do Uchwały Rady Miejskiej w Nidzicy
Nr ~~XXI/303/2016~~ z dnia ~~31.10.2016~~ 2016.

Legenda:

— Granice terenu przeznaczzonego do zmiany.

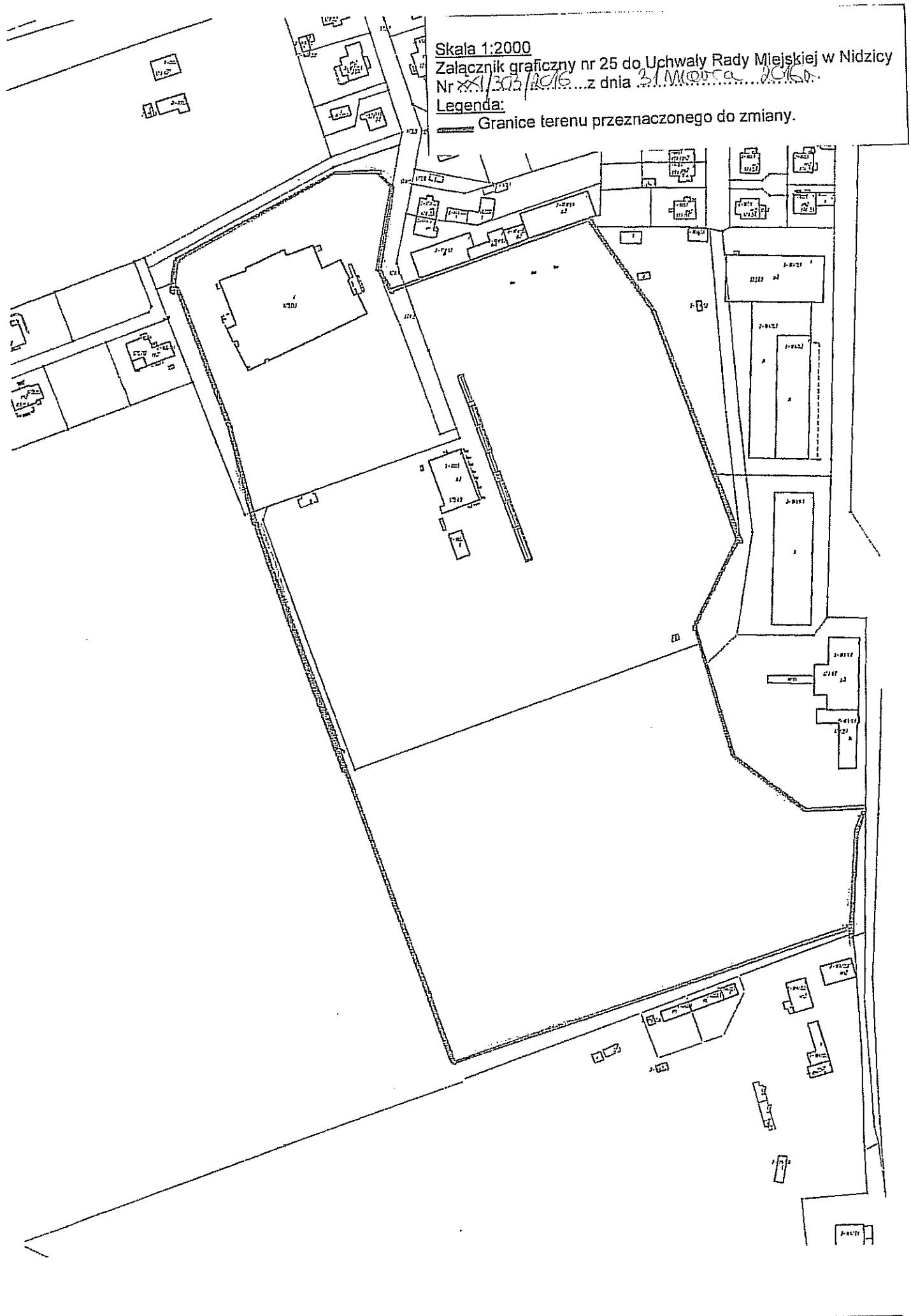


Skala 1:2000

Załącznik graficzny nr 25 do Uchwały Rady Miejskiej w Nidzicy
Nr ~~XXI/303/2016~~...z dnia 31. Marca 2016.

Legenda:

— Granice terenu przeznaczonego do zmiany.



Skala 1:25 000

Załącznik graficzny nr 26 do Uchwały Rady Miejskiej w Nidzicy
Nr 881/393/2016 z dnia 31. marca 2016.

Legenda:

--- Granice terenu przeznaczonego do zmiany.



UZASADNIENIE

Zgodnie z art.7 ust.1 ustawy z dnia 8 marca 1990r o samorządzie gminnym (Dz.U.z 2015r.poz.1515 ze zmianami)-zadaniem własnym gmin jest prowadzenie spraw z zakresu ładu przestrzennego .

W celu ustalenia przeznaczenia terenu, oraz określenia sposobów ich zagospodarowania i zabudowy Rada Gminy podejmuje uchwałę o przystąpieniu do sporządzenia miejscowego planu zagospodarowania przestrzennego.

Uchwałą Rady Miejskiej w Nidzicy nr XI/148/2015 z dnia 13 sierpnia 2015 r. (Dz. Urz. Woj. Warmińsko-Mazurskiego z 2015r poz.3553) Rada Miejska uchwaliła miejscowy plan zagospodarowania przestrzennego dla miasta Nidzicy .

Przedmiotem prac planistycznych określonych w niniejszej uchwale są zmiany planu obejmujące tereny wskazane we wnioskach właścicieli tych terenów i związane ze zmianą zagospodarowania w związku z nowymi potrzebami inwestycyjnymi oraz poprawą jakości oraz standardów technicznych zainwestowania .Teren zmian pokazano na załącznikach graficznych od nr.1 do nr.26.

Na wniosek Burmistrza następuje zmiana terenów sportowych wyznaczonych przy hali sportowej związana z potrzebą lokalizacji infrastruktury odnawialnych źródeł energii .Teren zmiany pokazano na załączniku graficznym nr 26.