

**UCHWAŁA NR LII/718/2018
RADY MIEJSKIEJ W NIDZICY**

z dnia 26 kwietnia 2018 r.

**w sprawie przystąpienia do sporządzenia zmiany Studium uwarunkowań i kierunków zagospodarowania
przestrzennego Miasta i Gminy Nidzica**

Na podstawie art.18 ust. 2 pkt 5 ustawy z dnia 8 marca 1990r. o samorządzie gminnym (Dz.U. z 2017r. poz. 1875 z późn. zm.) oraz art. 9 ust. 1 w związku z art. 27 ustawy z dnia 27 marca 2003r. o planowaniu i zagospodarowaniu przestrzennym (Dz. U. z 2017 r. poz 1073 z późn. zm.), Rada Miejska w Nidzicy uchwala, co następuje:


§ 1. Przystępuje się do sporządzenia zmiany Studium uwarunkowań i kierunków zagospodarowania przestrzennego Miasta i Gminy Nidzica uchwalonego uchwałą nr XXXII/488/2013 Rady Miejskiej w Nidzicy z dnia 28 maja 2013 r. w zakresie:

- a) określenie w polityce przestrzennej możliwości użytkowania przestrzeni produkcyjnej rolniczej z poszanowaniem zasad ochrony środowiska oraz zasad lokalizacji urządzeń wytwarzających energię z odnawialnych źródeł, w obszarze wskazanym na załączniku graficznym nr 1 do niniejszej uchwały;
- b) aktualizacja obszarów, terenów górniczych oraz obszarów potencjalnego występowania złóż w obszarze wskazanym na załączniku graficznym nr 1 do niniejszej uchwały;
- c) określenie możliwości zagospodarowania terenów działek w obszarze wskazanym na załączniku graficznym nr 2 i 3 do niniejszej uchwały;
- d) aktualizacja granic obszarów wyznaczonych przez dziesięciokrotność wysokości elektrowni wiatrowych w obszarze wskazanym na załączniku graficznym nr 1 do niniejszej uchwały;

§ 2. Wykonanie uchwały powierza się Burmistrzowi Nidzicy.

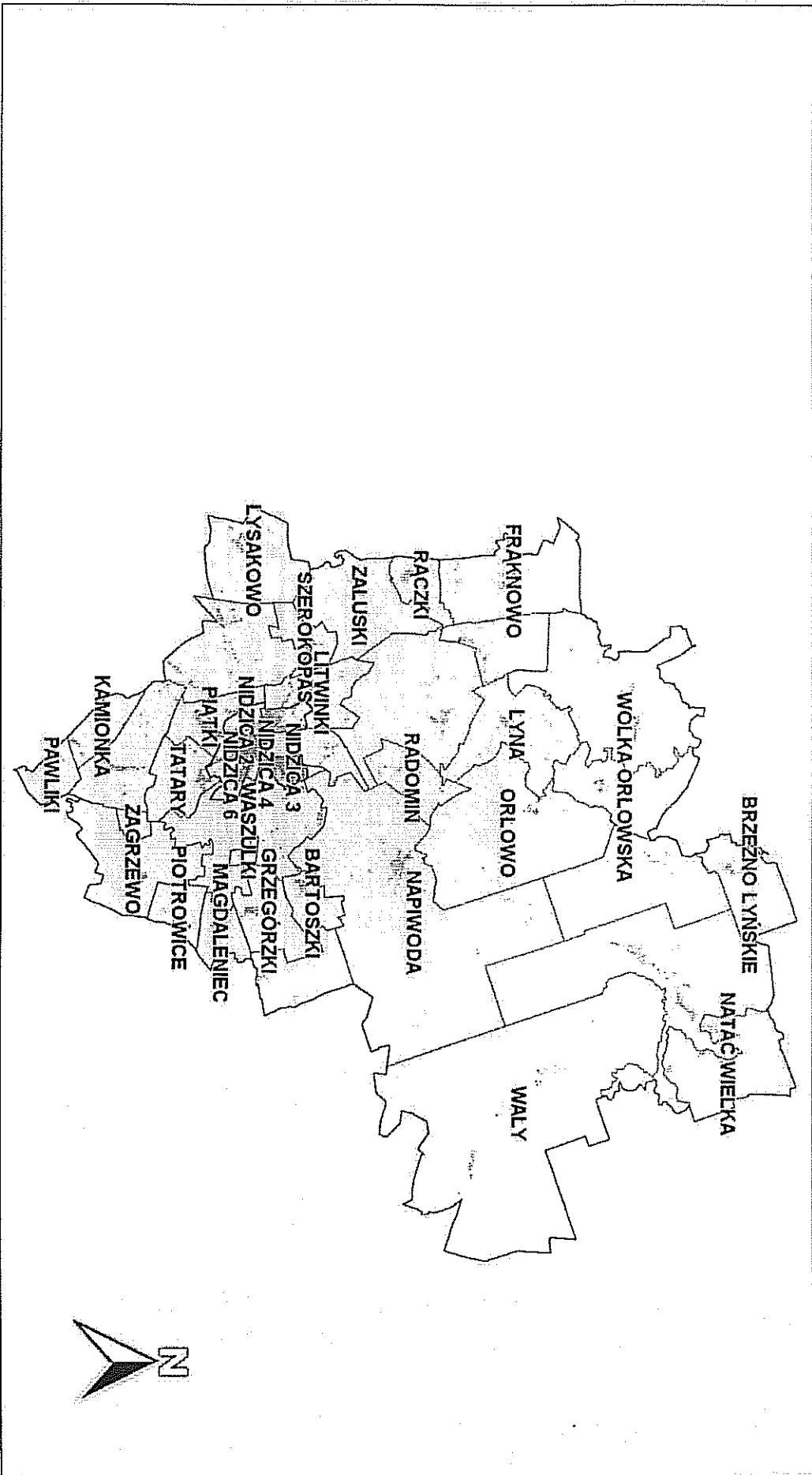
§ 3. Uchwała wchodzi w życie z dniem podjęcia.

Przewodniczący Rady
Miejskiej



Paweł Przybyłek

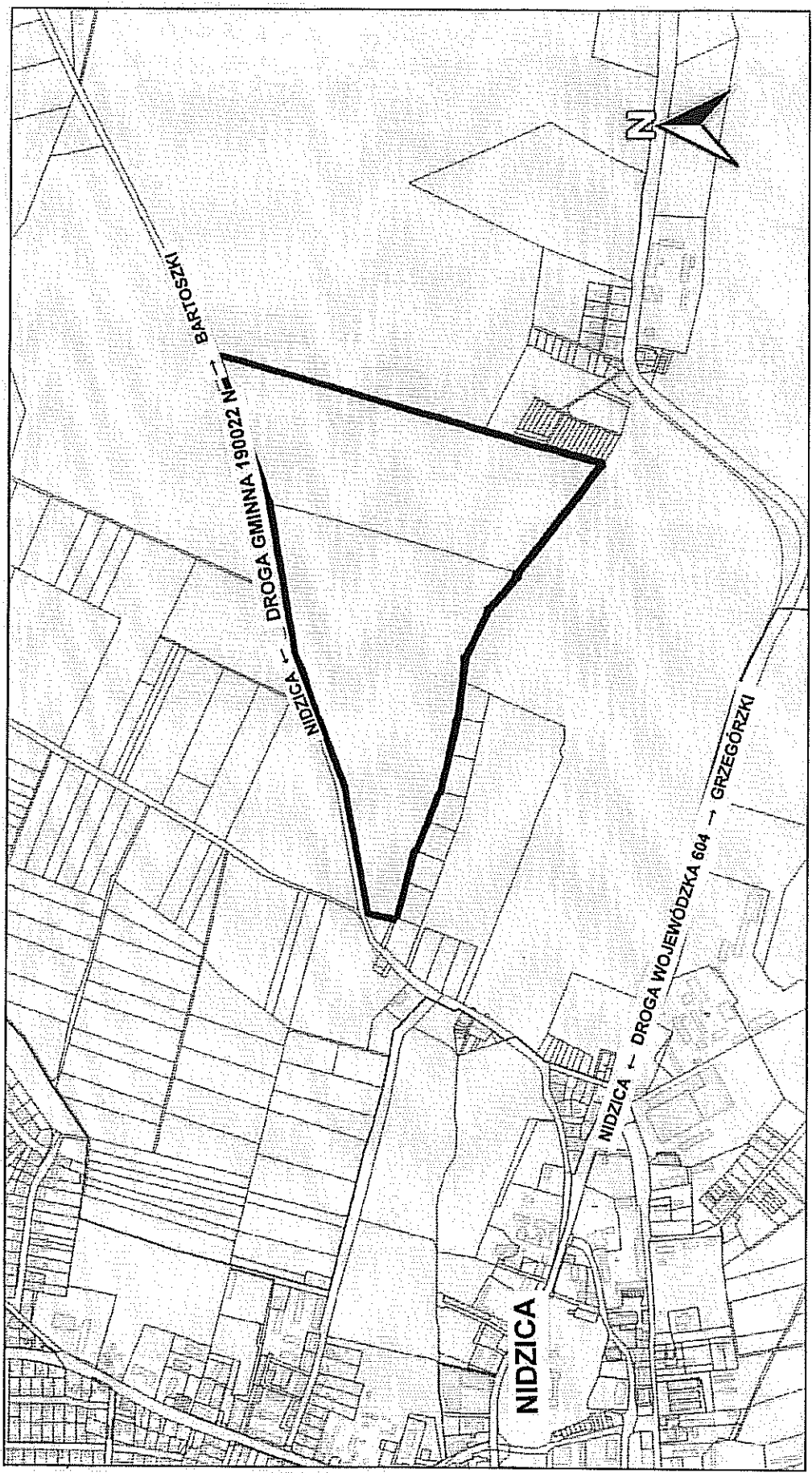
Załącznik graficzny nr 1 do Uchwały Nr L/1408/2018 Rady Miejskiej w Nidzicy
z dnia 26 kwietnia 2018 r. Legenda: — Granice terenu objętego załącznikiem.




2018-04-09
Skala: 1 : 200000

Załącznik graficzny nr 2 do Uchwały Nr..... Rady Miejskiej w Nidzicy
z dnia 20 kwietnia 2013 r. Legenda:  Granice terenu objętego załącznikiem.

2018-04-09
Skala: 1 : 10000



Załącznik graficzny nr 3 do Uchwały Nr LI/718/2018
Rady Miejskiej w Nidzicy
z dnia 16 kwietnia 2018 r.

Legenda:  Granice terenu objętego załącznikiem
Skala: 1:10000

